



*Decenio de la Igualdad de Oportunidades para Mujeres y Hombres  
Año de la Esperanza y el Fortalecimiento de la Democracia*

*"Suyunchik allin kananpaq hinataq lliw llaqtakunapa yanapakuyninpaq llamkana wata"/"Suma qamaña marapana  
jivasana markasatakixa ukhamaraki taqini chikañcht'asiwisa juk'ampi ch'amañchatapxana"*

San Borja, 16 de Abril del 2026

## RESOLUCION DIRECTORAL N° 000018-2026-DGPC-VMPCIC/MC

**VISTOS**, los Informes N° 000044-2026-DPHI-DGPC-VMPCIC-IDL/MC y N° 000068-2026-DPHI-DGPC-VMPCIC-IDL/MC y Hoja de Elevación N° 000267-2026-DPHI-DGPC-VMPCIC del 16 de abril de 2026, y;

### CONSIDERANDO:

Que, conforme a lo previsto por el artículo 21 de la Constitución Política del Perú, los yacimientos y restos arqueológicos, construcciones, monumentos, lugares, documentos bibliográficos y de archivo, objetos artísticos y testimonios de valor histórico, expresamente declarados bienes culturales, y provisionalmente los que se presumen como tales, son patrimonio cultural de la Nación, independientemente de su condición de propiedad privada o pública, los mismos que se encuentran protegidos por el Estado; agregando que, los bienes culturales no descubiertos ubicados en el subsuelo y en zonas subacuáticas del territorio nacional, son de propiedad del Estado, la cual es inalienable e imprescriptible;

Que, por su parte, el artículo V del Título Preliminar de la Ley N° 28296, Ley General del Patrimonio Cultural de la Nación, establece que los bienes integrantes del Patrimonio Cultural de la Nación, independientemente de su condición privada o pública, están protegidos por el Estado y sujetos al régimen específico regulado en la presente Ley. Asimismo, establece que el Estado promoverá la participación del sector privado en la conservación, restauración, exhibición y difusión de los bienes integrantes del Patrimonio Cultural de la Nación, entre otros;

Que, el artículo 7 de la Ley N° 29565 señala que es función exclusiva del Ministerio de Cultura, respecto de otros niveles de gobierno, entre otras, realizar acciones de protección, conservación y puesta en valor del Patrimonio Cultural de la Nación; así como, cumplir y hacer cumplir el marco normativo relacionado con el ámbito de su competencia;

Que, el numeral 22.1 del artículo 22 del Capítulo I Medidas Generales de Protección, correspondiente al Título II Protección del Patrimonio Cultural de la Nación de la Ley N° 28296, Ley General del Patrimonio Cultural de la Nación, establece que todo procedimiento que se lleve a cabo en obra pública o privada, edificación nueva, remodelación, restauración, ampliación, refacción, acondicionamiento, demolición, puesta en valor o cualquier otra que se realice en un bien inmueble integrante del Patrimonio Cultural de la Nación, se sujeta al mecanismo de autorización y supervisión que establezca el Ministerio de Cultura en el reglamento de la presente norma;

Que, mediante Decreto Supremo N° 011-2006-ED se aprobó el Reglamento de la Ley N° 28296, Ley General del Patrimonio Cultural de la Nación, con la finalidad de normar la identificación, registro, inventario, declaración, defensa, protección, promoción, restauración, investigación, conservación, puesta en valor, difusión y restitución, así como la propiedad y régimen legal, de los bienes integrantes del





Patrimonio Cultural de la Nación; en concordancia con las normas y principios establecidos en la Ley N° 28296, Ley General del Patrimonio Cultural de la Nación;

Que, el predio denominado Parque Bolivariano se ubica entre la calle Luis N. Sáenz cdra. 4 y la Av. San Felipe cdra. 3, urbanización Bosque Bolivariano, en el distrito de Jesús María, provincia y departamento de Lima. El parque se ubica en el Olivar de Oyague, Monumento, condición declarada mediante Resolución Jefatural N° 515 de fecha 11 de agosto de 1989;

Que, mediante expediente N° 2026-0005582, de fecha 15 de enero de 2026, el señor Jesús Alberto Gálvez Olivares, Alcalde de la Municipalidad Distrital de Jesús María, a través de Oficio N° 156-2025 MDJM-GM, solicita la aprobación del proyecto de mejoramiento de los servicios de espacios públicos urbanos en Parque Bolivariano. Posteriormente con expediente N° 2026-0031967, de fecha 10 de marzo de 2026, mediante Oficio N° 025-2026- MDJM-GM, se adjunta documentación complementaria, para revisión y análisis correspondiente;

Que, el acto administrativo que se emita resolviendo la solicitud del interesado, deberá cumplir con los elementos esenciales para su validez: competencia, objeto o contenido, finalidad pública, motivación y procedimiento regular; de conformidad con lo prescrito en el artículo 3° del Texto Único Ordenado de la Ley N° 27444, Ley del Procedimiento Administrativo General;

Que, la Dirección de Patrimonio Histórico Inmueble es la unidad orgánica dependiente jerárquicamente de la Dirección General de Patrimonio Cultural, que tiene como funciones evaluar los proyectos de las edificaciones y/o sitios integrantes del Patrimonio Cultural de la Nación, de las épocas posteriores al periodo prehispánico, y emitir informes conforme a su competencia; de conformidad con lo dispuesto en los numerales 54.16 y 54.17 del artículo 54 del Reglamento de Organización y Funciones del Ministerio de Cultura, aprobado mediante Decreto Supremo N° 005-2013-MC;

Que, conforme a lo dispuesto en los numerales 28-A-1.1 y 28-A-1.2 del precitado artículo 28-A-1 del Reglamento de la Ley N° 28296, artículo incorporado mediante Decreto Supremo N° 007-2020-MC, la Dirección General de Patrimonio Cultural emite la autorización sectorial para la ejecución de inversiones en espacios públicos vinculados a bienes inmuebles integrantes del patrimonio cultural de la Nación del periodo posterior al prehispánico;

Que, mediante Informes N° 000044-2026-DPHI DGPC-VMPCIC-IDL/MC y 000068-2026-DPHI DGPC-VMPCIC-IDL/MC y Hoja de Elevación N° 000267-2026-DPHI-DGPC-VMPCIC del 16 de abril de 2026, informa haber concluido con la evaluación de la documentación presentada con expedientes N° 2026-0005582 y N° 2026-0031967, advirtiendo que el proyecto corresponde al mejoramiento de los servicios de espacios públicos urbanos en Parque Bolivariano, que se ubica en el Olivar de Oyague, declarado Monumento, por lo que se encuentra bajo los alcances del artículo 22° de la Ley N° 28296, Ley General del Patrimonio Cultural de la Nación. Asimismo, este tipo de intervenciones están enmarcadas bajo el artículo 28-A-1 del Decreto Supremo N° 007-2020-MC y N° 019-2021-MC, correspondiendo al Ministerio de Cultura ser el ente competente para autorizar este tipo de intervenciones y que la propuesta comprende los siguientes trabajos:



- ✓ La recuperación de área integrante del parque, anteriormente ocupada por la Asociación de Oficiales en Retiro de la Fuerza Armada y Policial Nacional, la cual presenta una reja. En esta área se está equipando e implementando juegos infantiles, acondicionando el sector, dando mantenimiento a la reja existente con el fin de brindar seguridad a los niños.
- ✓ Demolición de pileta de concreto armado.
- ✓ En el sector actualmente ocupada por la pileta, que es un área exenta de los sectores cuatro sectores de áreas verdes, se pretende implementar un árbol sakura (flor de cerezo), de acuerdo al plano de especies arbóreas existentes en el parque ya se cuenta con tres arboles de esta especie.
- ✓ Demolición de sardineles, pisos de vereda y retiro de adoquines existentes, con el fin de instalar nuevos pisos de adoquín, renovar veredas y adoquines.
- ✓ Con el fin que la totalidad del parque no siga siendo utilizado por los canes, se pretende implementar y delimitar un cuadrante del parque para canes, insertando algunos juegos, los cuales son removibles.
- ✓ Como resultado del estudio lumínico, se plantea el mejoramiento de sistema de iluminación con la instalación de una mayor cantidad de postes y luminarias adecuadas.
- ✓ Para el mantenimiento de las áreas verdes se está planteando una nueva red de agua.
- ✓ Mejoramiento de áreas verdes, realizando limpieza y mantenimiento de las mismas, proponiendo recuperar y ampliar las áreas verdes

Que, los informes técnicos antes referidos, señalan que el solicitante presentó documentación para sustentar su solicitud, correspondiente al procedimiento regulado en el artículo 28-A-1 del Reglamento de la Ley N° 28296, Ley General del Patrimonio Cultural de la Nación, denominado: "Autorización sectorial para la ejecución de inversiones en espacios públicos vinculadas a bienes inmuebles integrantes del patrimonio cultural de la Nación del periodo posterior al prehispánico" del Decreto Supremo N 007-2020-MC (05 JUN 2020) y modificado por Decreto Supremo N° 019-2021-MC, contando el expediente con registro fotográfico de las condiciones actuales del área de intervención; y que la evaluación ha sido efectuada en base a la documentación presentada por el administrado, precisando dicha unidad orgánica que se ha cumplido con la presentación de los requisitos del procedimiento establecido en el artículo 28-A-1 del citado Reglamento; asimismo, indica que se realizó inspección no presencial, en atención a lo señalado en el numeral 28-A-1.5 del mencionado artículo 28-A-1, considerando que se contaba con registro fotográfico;

Que, la Dirección de Patrimonio Histórico Inmueble señala que considera viable el proyecto, presentado con expedientes N° 2026-0005582 y N° 2026-0031967, por ceñirse a la normativa vigente de intervenciones en espacios públicos vinculados a bienes inmuebles integrantes del Patrimonio cultural de la Nación, por lo que corresponde al Ministerio de Cultura como ente rector, la autorización de la ejecución de las obras, de conformidad con lo dispuesto en el artículo 22° de la Ley N° 28296 - Ley General de Patrimonio Cultural de la Nación, precisado en el 28-A-1 de su Reglamento, aprobado por D.S. 011-2006-ED y modificado por los Decretos Supremos N° 007-2020-MC, N° 019-2021-MC y N° 008-2024-MC; siendo el Ministerio de Cultura el organismo responsable de la supervisión de la ejecución de intervenciones en bienes integrantes del patrimonio cultural de la Nación, en cumplimiento del artículo 39° del citado Reglamento.



El citado órgano técnico indica, además, que la propuesta de intervención en el Parque Bolivariano conformante del Olivar de Oyague, ha identificado tantos los Olivos como otras especies existentes, lo que ha permitido corroborar que la propuesta no implica ni el movimiento ni el retiro de especies arbóreas; asimismo, proyecta la inserción y recuperación de áreas verdes, por lo que la propuesta no genera desmedro de las características paisajísticas del Monumento. Por otra parte, la instalación de los elementos como juegos infantiles, así como elementos para recreación de canes es de carácter reversible, por lo que podrían ser retirados.

Recomienda que la Municipalidad Distrital de Jesús Maria se comprometa a dar mantenimiento periódico de las áreas en las que se instalarán juegos infantiles y elementos para recreación de canes, a fin de evitar la pérdida de áreas verdes. Adjunta para visación:

- ✓ Lamina U-01: Plano de Ubicación (01)
- ✓ Lamina desde PI-01 a PI-02: Plano de Intervención (02)
- ✓ Lamina desde PG-01 a PG-02: Plano de propuesta (02)
- ✓ Lamina desde A-01 a A-02: Plano de especies arbóreas (02)
- ✓ Lamina desde A-03 a A-09: Plano de detalles (07)

Que, de acuerdo a lo señalado en el numeral 52.10 del artículo 52 del Reglamento de Organización y Funciones del Ministerio de Cultura, aprobado mediante Decreto Supremo N° 005-2013-MC, la Dirección General de Patrimonio Cultural es el órgano de línea que tiene la facultad expresamente determinada, dentro de su ámbito de competencia, para: aprobar y/o autorizar, según corresponda, las intervenciones en sus diferentes modalidades, y/o acciones que involucren bienes inmuebles integrantes del Patrimonio Cultural de la Nación; en correspondencia con lo dispuesto en el numeral 28-A-1.2 del artículo 28-A-1 del Reglamento de la Ley 28296;

Que, conforme a los resultados de la evaluación y opinión técnica efectuada por la Dirección de Patrimonio Histórico Inmueble, que concluye en la viabilidad del Proyecto de mejoramiento de los servicios de espacios públicos urbanos en Parque Bolivariano; conforme a lo documentación presentada por el solicitante; corresponde a la Dirección General de Patrimonio Cultural autorizar dichas obras;

Que, mediante Informe N° 000024-2026-DGPC-VMPCIC-JFC/MC de fecha 16 de abril de 2026, la asesoría legal de la Dirección General de Patrimonio Cultural remite el informe legal con las precisiones correspondientes para que se cumpla con los aspectos formales previstos en las disposiciones legales vigentes;

Con la visación de la Dirección de Patrimonio Histórico Inmueble;

De conformidad con lo dispuesto en la Ley N° 29158, Ley Orgánica del Poder Ejecutivo; la Ley N° 29565, la Ley de creación del Ministerio de Cultura; el Texto Único Ordenado de la Ley N° 27444, aprobado por Decreto Supremo N° 004-2019-JUS y el Decreto Supremo N° 005-2013-MC que aprueba el Reglamento de Organización y Funciones del Ministerio de Cultura;



*Decenio de la Igualdad de Oportunidades para Mujeres y Hombres  
Año de la Esperanza y el Fortalecimiento de la Democracia*

*"Suyunchik allin kananpaq hinataq lliw llaqtakunapa yanapakuyinpaq llamkana wata"/"Suma qamaña marapana  
jivasana markasatakixa ukhamaraki taqini chikañcht'asiwisa juk'ampi ch'amañchatapxana"*

## SE RESUELVE:

**Artículo 1.-** Emitir la autorización sectorial para la ejecución del proyecto que implica obras en espacio público, correspondiente al denominado: "mejoramiento de los servicios de espacios públicos urbanos en Parque Bolivariano, con expedientes N° 2026-0005582 y N° 2026-0031967, al haberse contado con la calificación técnica viable de la Dirección de Patrimonio Histórico Inmueble; de acuerdo con lo expuesto en la parte considerativa de la presente Resolución.

La autorización sectorial tiene una vigencia de dieciocho (18) meses a efectos de iniciar su ejecución, el cual podrá ser ampliado por única vez por un plazo de seis (6) meses, a solicitud de parte.

**Artículo 2.-** Precisar que la autorización sectorial emitida en el artículo 1 de la presente Resolución no implica el otorgamiento de derechos reales respecto al espacio en que se ejecutará el proyecto de obra ni menos constituye medio probatorio para ningún trámite de formalización de propiedad.

Para el inicio de la ejecución del proyecto autorizado con el artículo 1 de la presente Resolución, corresponde a la Municipalidad Distrital de Jesús María y/o al/la ejecutante de la obra autorizada, efectuar las coordinaciones pertinentes con los propietarios o administradores de los inmuebles que puedan verse afectados por la ejecución de la referida obra a fin de no vulnerar sus derechos o intereses legítimos.

Se recomienda a la Municipalidad Distrital de Jesús María se comprometa a dar mantenimiento periódico de las áreas en las que se instalarán juegos infantiles y elementos para recreación de canes, a fin de evitar la pérdida de áreas verdes.

**Artículo 3.-** Disponer que la Municipalidad Distrital de Jesús María y/o el/la ejecutante de los trabajos autorizados con el artículo 1 de la presente Resolución, remita a la Dirección de Patrimonio Histórico Inmueble el cronograma de la ejecución de dichos trabajos, antes de su inicio, para las acciones de control técnico que correspondan efectuar al desarrollo de dichas obras, por parte del Ministerio de Cultura, de conformidad con lo establecido en el artículo 39° del Reglamento de la Ley N° 28296. Lo relacionado a cualquier pedido de aprobación o desarrollo del Plan de Monitoreo Arqueológico que se estime necesario efectuar en el marco de lo dispuesto en el artículo 1 de la presente Resolución, a efectos de evitar cualquier afectación al patrimonio cultural que pudiera hallarse durante la remoción de tierra, deber ser coordinado por la Municipalidad Distrital de Jesús María y/o el/la ejecutante de los trabajos autorizados con el artículo 1 de la presente Resolución, con la Dirección de Certificaciones, órgano dependiente de la Dirección General de Patrimonio Arqueológico Inmueble del Ministerio de Cultura, conforme a su competencia.

**Artículo 4.-** Comunicar el contenido de la presente resolución a la Dirección de Patrimonio Histórico Inmueble, a la Dirección de Control y Supervisión, órgano dependiente de la Dirección General de Defensa del Patrimonio Cultural, y a la Dirección de Certificaciones, órgano dependiente de la Dirección General de Patrimonio Arqueológico Inmueble, para conocimiento y fines pertinentes

**Artículo 5.-** Notificar la presente resolución la Municipalidad Distrital de Jesús María, así como los planos debidamente suscritos, para conocimiento y fines pertinentes.



PERÚ

Ministerio de Cultura

DESPACHO VICEMINISTERIAL DE  
PATRIMONIO CULTURAL E  
INDUSTRIAS CULTURALES

DIRECCIÓN GENERAL DE  
PATRIMONIO CULTURAL

*Decenio de la Igualdad de Oportunidades para Mujeres y Hombres  
Año de la Esperanza y el Fortalecimiento de la Democracia  
"Suyunchik allin kananpaq hinataq Iliw Ilaqtakunapa yanapakuyninpaq llamkana wata"/"Suma qamaña marapana  
jivasana markasatakixa ukhamaraki taqini chikañcht'asiwisa juk'ampi ch'amañchatapxana"*

**Artículo 6.-** Disponer la publicación de la presente Resolución en el portal institucional del Ministerio de Cultura ([www.cultura.gob.pe](http://www.cultura.gob.pe)).

**Regístrese y comuníquese.**


Documento firmado digitalmente

**JANIE MARILE GOMEZ GUERRERO**  
DIRECTOR DE LA DIRECCIÓN GENERAL DE PATRIMONIO CULTURAL




PLANTA  
ESCALA 1/200

### LEYENDA

EUCALIPTO	
MOLLE SERRANO	
OLIVO	
FICUS	
CAFÉ	
TULIPAN AFRICANO	
PINO	
PAKAE	
SAKURA	
GUAZAMA	
TIPA	
ARBUSTO DE CERCO VIVO	
ARBUSTO TIPO 1	
ARBUSTO TIPO 2	
ARBUSTO TIPO 3	

  
 MUNICIPALIDAD DISTRITAL  
 DE JESÚS MARÍA  
 JESÚS ALBERTO GALVEZ OLIVARES  
 ALCALDE

  
 MUNICIPALIDAD DISTRITAL  
 DE JESÚS MARÍA  
 TONI OROPEZA CHONTA  
 Subgerente de Obras Públicas y Mantenimiento Urbano

  
 LUIS SALCEDO SOTO  
 ARQUITECTO  
 C.º 21350



**MUNICIPALIDAD DISTRITAL DE JESÚS MARÍA**  
ALCALDE:  
JESUS ALBERTO GALVEZ OLIVARES

Propuesta: "MEJORAMIENTO DE LOS SERVICIOS DE ESPACIOS PÚBLICOS URBANOS EN PARQUE EL BOLIVARIANO DISTRITO DE JESUS MARIA DE LA PROVINCIA DE LIMA DEL DEPARTAMENTO DE LIMA", CÓDIGO ÚNICO DE INVERSIÓN: 213742

Plano: Plano de Especies Arbóreas Existentes

Sub Gerencia de Obras Públicas y Mantenimiento Urbano  
TONI OROPEZA CHONTA

Elaborado por:

Ubicación: DISTRITO DE JESUS MARIA, LIMA - LIMA

Zona de Intervención: PARQUE BOLIVARIANO


Zona: 06  
Sub zona: 06-B

Dibujó: CAD Escala: 1/200 Fecha: Marzo 2025

Lámina N°:  
**A-01**



CORTE A-A; ESC: 1/200



CORTE B-B; ESC: 1/200



ELEVACION CALLE SAENZ; ESC: 1/200



ELEVACION AVENIDA SAN FELIPE; ESC: 1/200

MUNICIPALIDAD DISTRITAL DE JESÚS MARÍA  
**JESÚS ALBERTO GALVEZ OLIVARES**  
 ALCALDE


MUNICIPALIDAD DISTRITAL DE JESÚS MARÍA  
**ARQ. TONIROPEZA CHONTA**  
 Subgerente de Obras Públicas y Mantenimiento Urbano

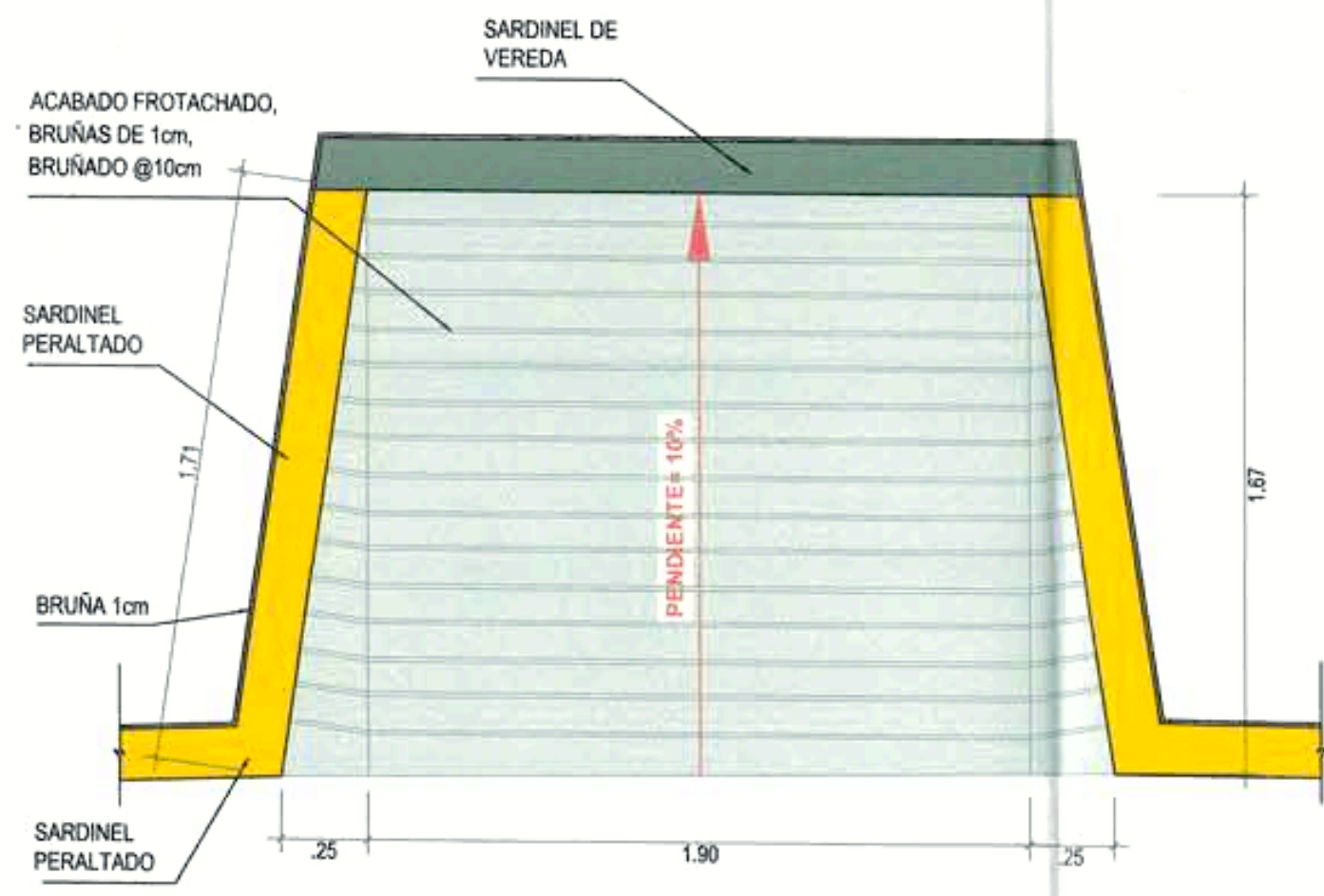
**COLOMBIA SALCEDO SOTO**  
 ARQUITECTO  
 D.A. N° 21458

 <b>Municipalidad de Jesús María</b>		<b>MUNICIPALIDAD DISTRITAL DE JESÚS MARÍA</b> ALCALDE: <b>JESUS ALBERTO GALVEZ OLIVARES</b>		Lámina N°: <b>A-02</b>
Propuesta: "MEJORAMIENTO DE LOS SERVICIOS DE ESPACIOS PÚBLICOS URBANOS EN PARQUE EL BOLIVARIANO DISTRITO DE JESÚS MARÍA DE LA PROVINCIA DE LIMA DEL DEPARTAMENTO DE LIMA", CÓDIGO ÚNICO DE INVERSIÓN: 2112142		Plano: <b>CORTES Y ELEVACIONES - ESTADO ACTUAL</b>		
Sub Gerencia de Obras Públicas y Mantenimiento Urbano <b>TONIROPEZA CHONTA</b>		Ubicación: DISTRITO DE JESÚS MARÍA, LIMA - LIMA Zona de Intervención: PARQUE BOLIVARIANO Zona: 05 Sub zona: 06-B		Elaborado por: Dibujo: CAD Escala: 1/200 Fecha: Marzo 2025

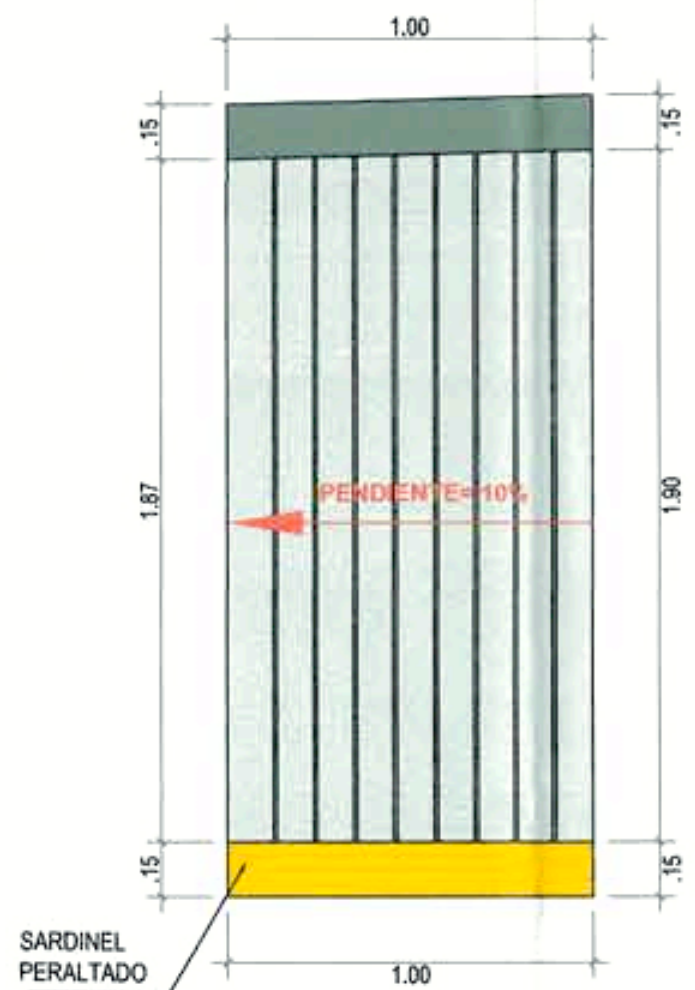

 Firmado digitalmente por DAZ LEON Isabella FAU 25076762222 sin  
 Fecha: 24.03.2025 10:50:53 -05:00


 Firmado digitalmente por COLOMBIA SALCEDO SOTO  
 Fecha: 18.03.2025 08:50:09 -05:00

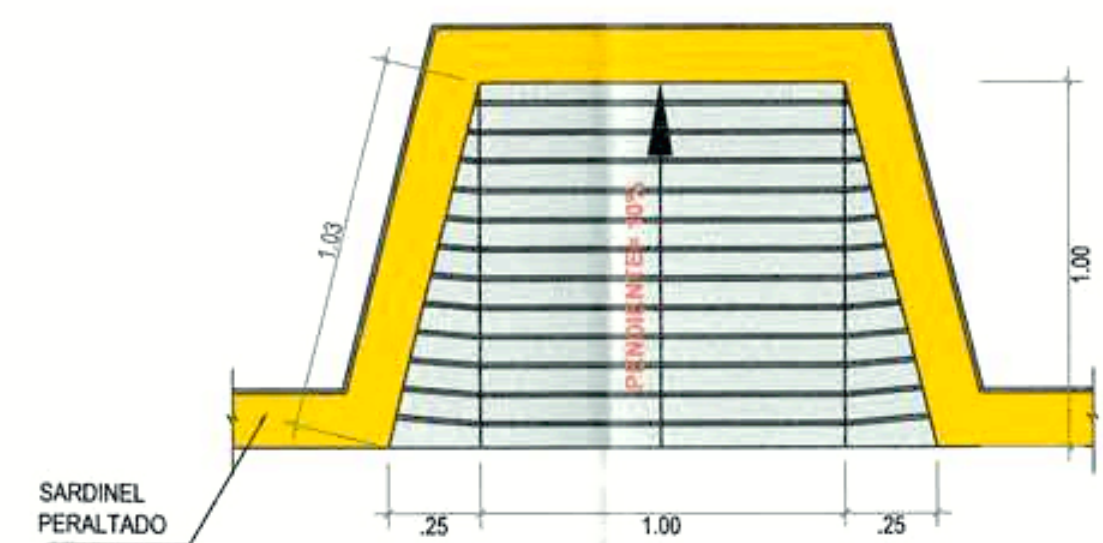

 Firmado digitalmente por COMEZ  
 Fecha: 17.04.2025 15:42:02 -05:00



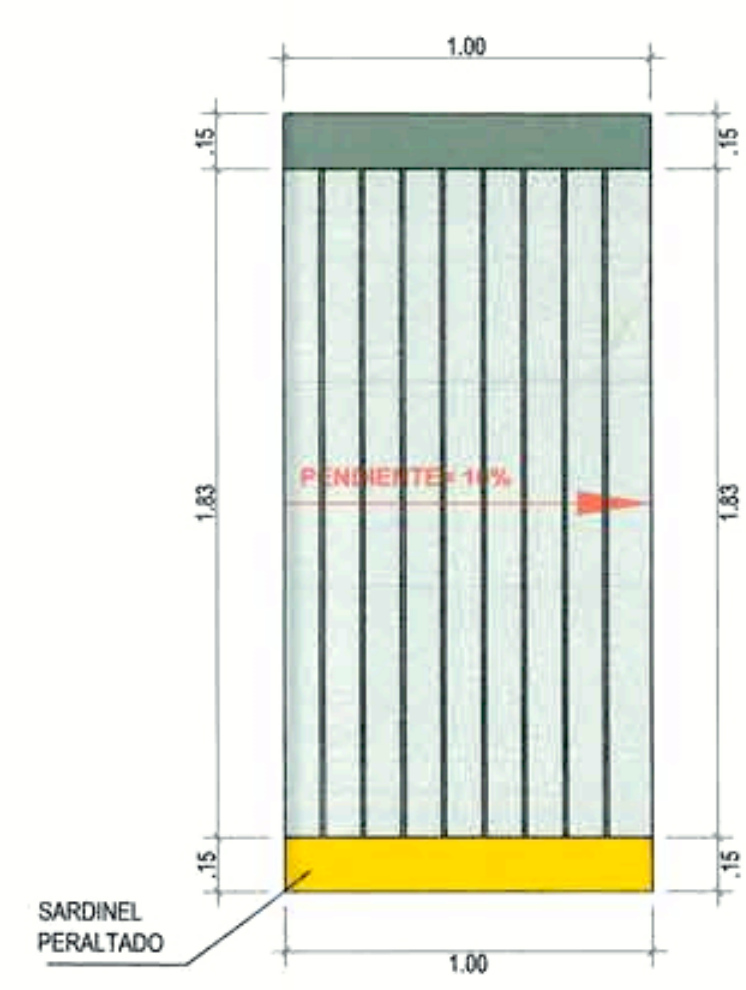
DETALLE DE RAMPA DE CONCRETO 1  
ESCALA: 1/25



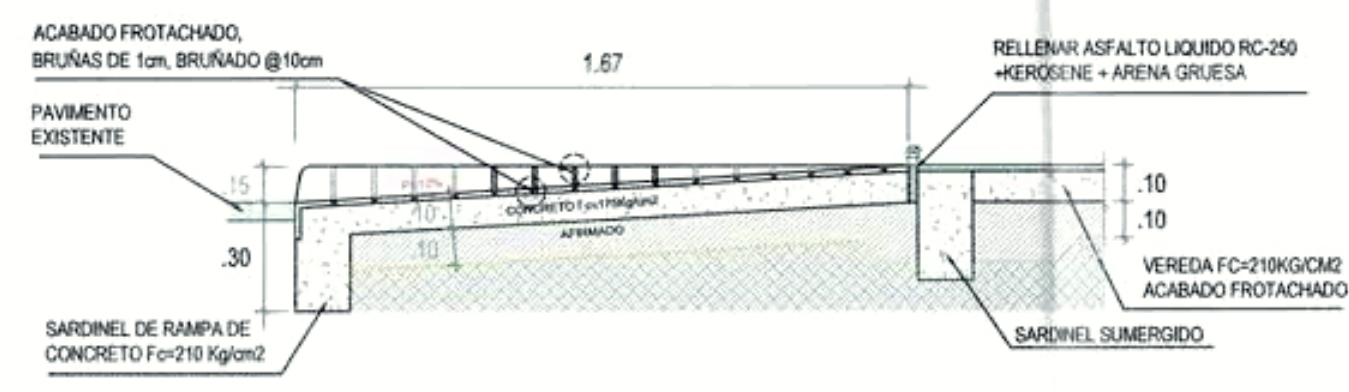
DETALLE DE RAMPA DE CONCRETO 2  
ESCALA: 1/25



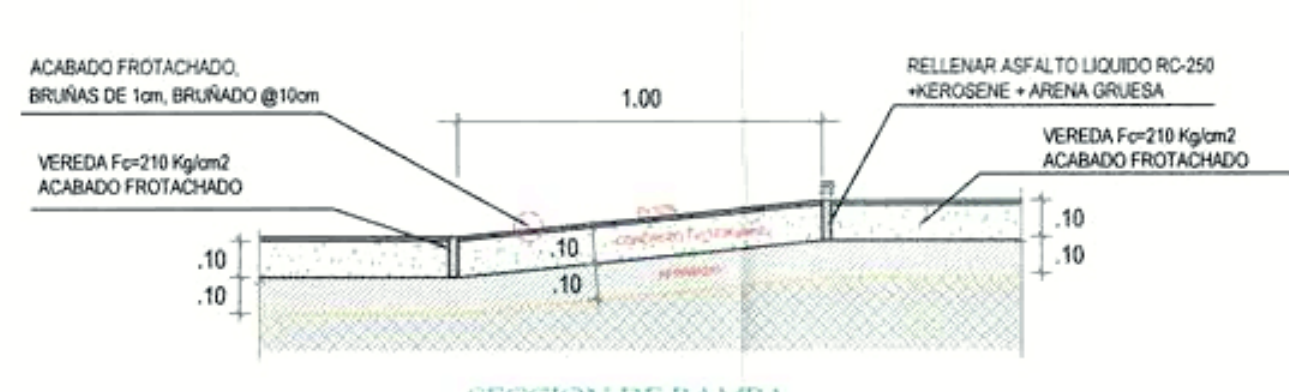
DETALLE DE RAMPA DE CONCRETO 3  
ESCALA: 1/25



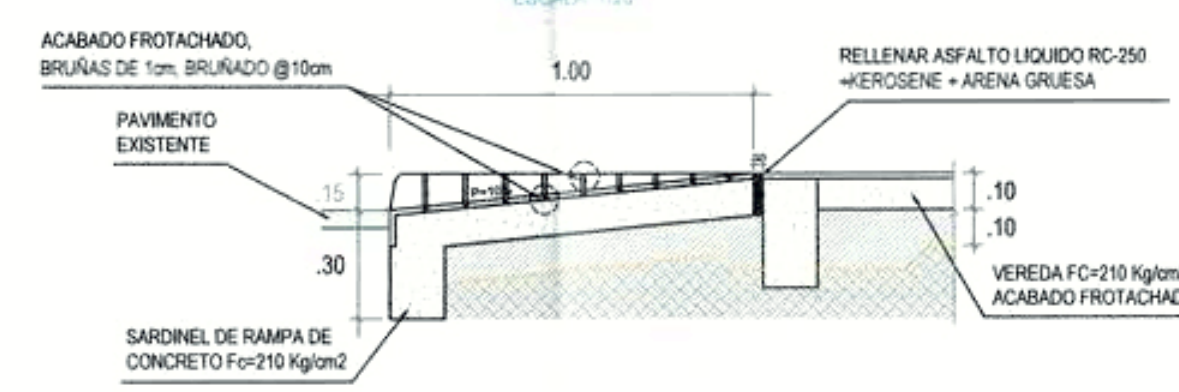
DETALLE DE RAMPA DE CONCRETO 4  
ESCALA: 1/25



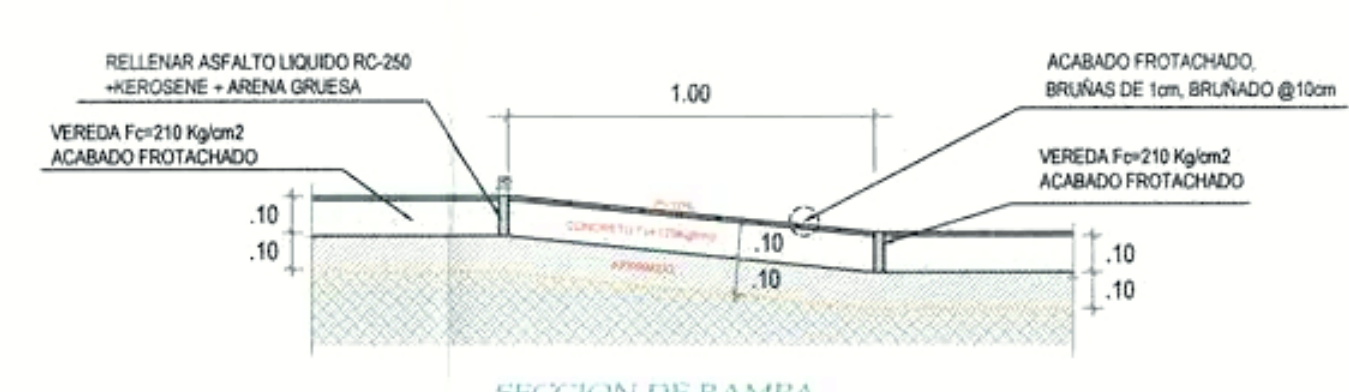
SECCION DE RAMPA  
ESCALA: 1/25



SECCION DE RAMPA  
ESCALA: 1/25



SECCION DE RAMPA  
ESCALA: 1/25

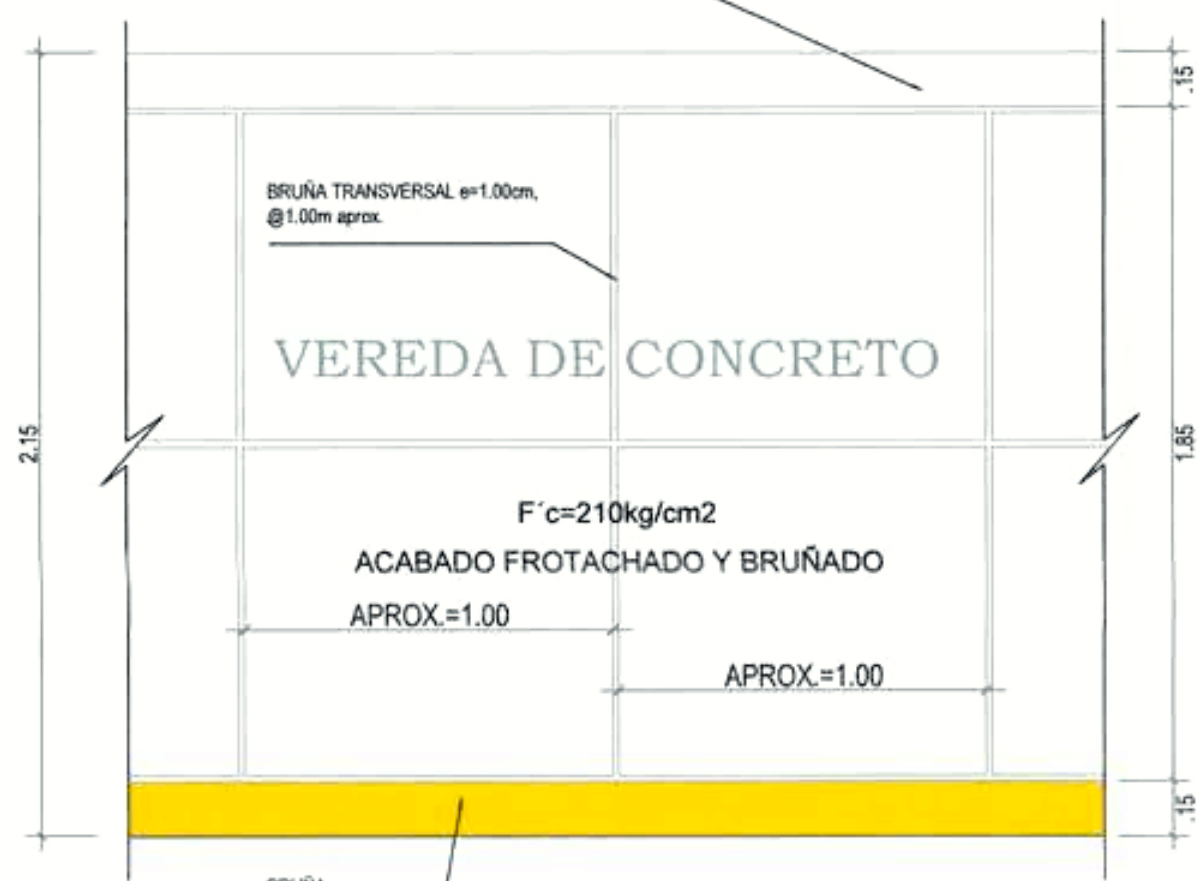


SECCION DE RAMPA  
ESCALA: 1/25

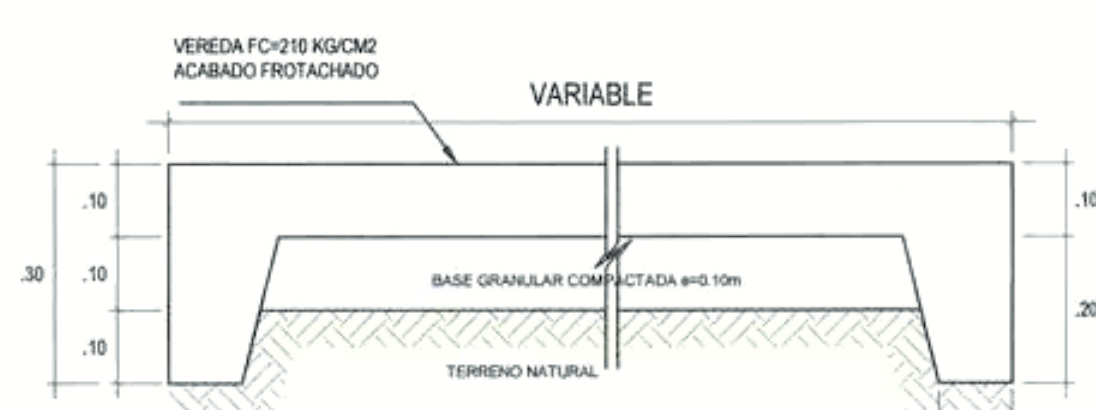
ESPECIFICACIONES TECNICAS

- VEREDAS:**
- CALIDAD DE CONCRETO EN VEREDAS
  - \* VEREDAS E=10cm : F' C 210 KG/CM2
  - \* SARDINEL SUMERGIDO DE (15x30) CM : F' C 210 KG/CM2
  - \* SARDINEL PERALTADO DE (15x45) CM : F' C 210 KG/CM2
  - \* RAMPAS, FROTACHADO CON BRUÑAS C/O.10M
  - \* EL ESPESOR DE LA BASE GRANULAR SERÁ DE E=10CM.
- JUNTA DE DILATACION**
- \* JUNTA DE DILATACION CADA 3.00M E=1"
- REGLAMENTO:**
- \* REGLAMENTO NACIONAL DE EDIFICACIONES
  - \* NORMAS DE ADECUACION URBANISTICA PARA LAS PERSONAS CON DISCAPACIDAD

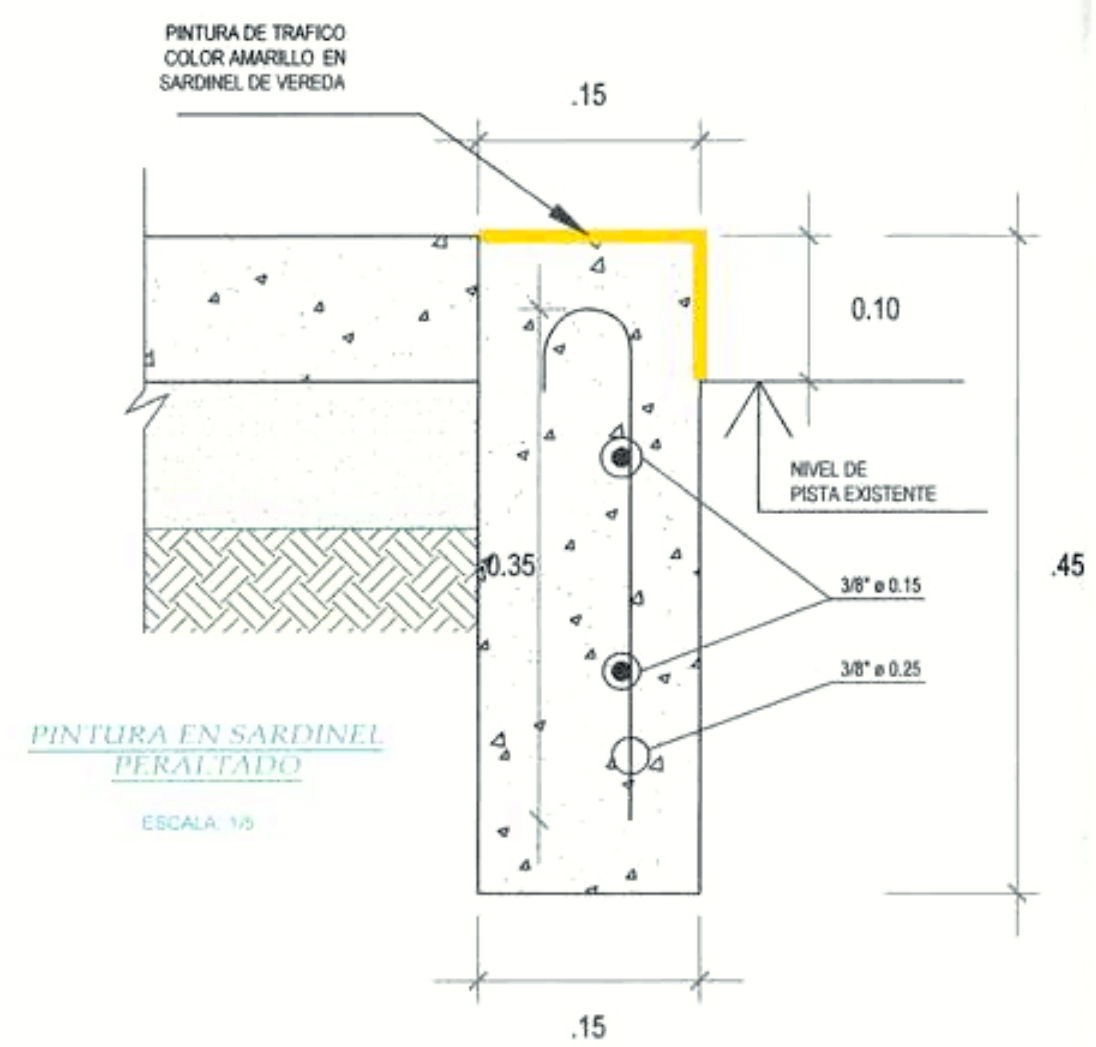
SARDINEL DE VEREDA PINTADO, SOLO EN BORDES EN CONTACTO CON PAVIMENTO DE RODADURA, COLOR AMARILLO TRAFICO (RESANAR SEGUN INDICACION DE PARTIDA)




PLANTA DE VEREDA  
ESCALA: 1/20



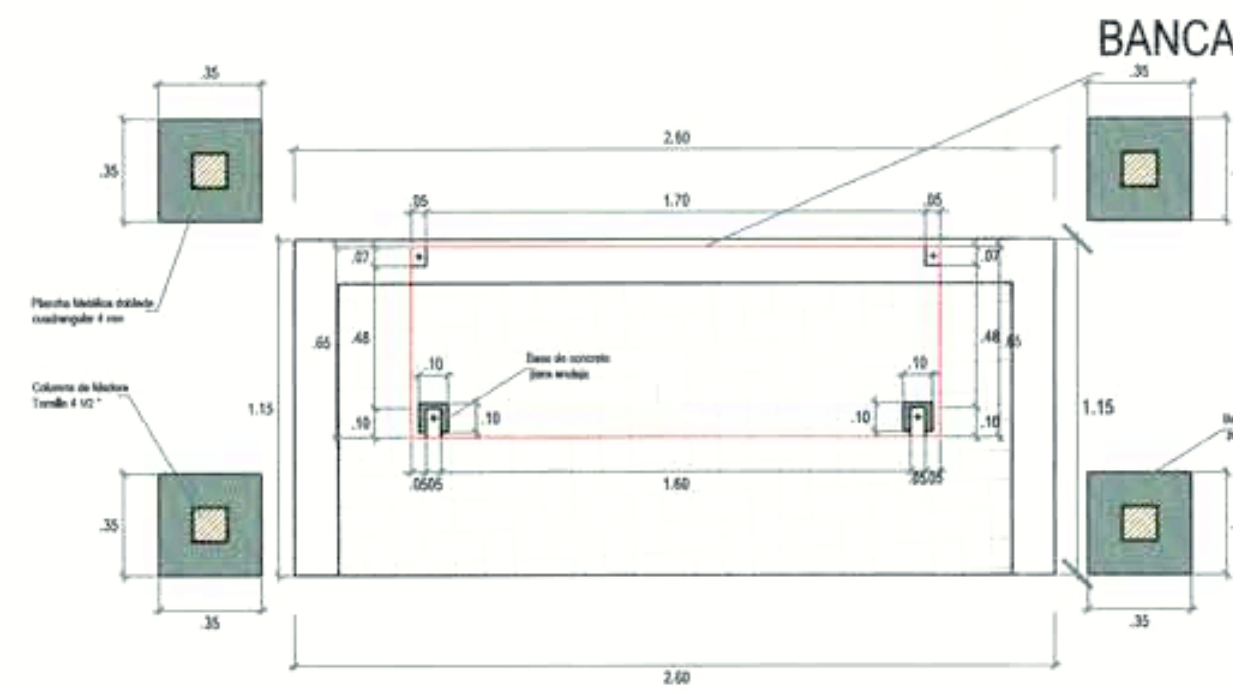
DETALLE TÍPICO DE VEREDA  
ESCALA: 1/10



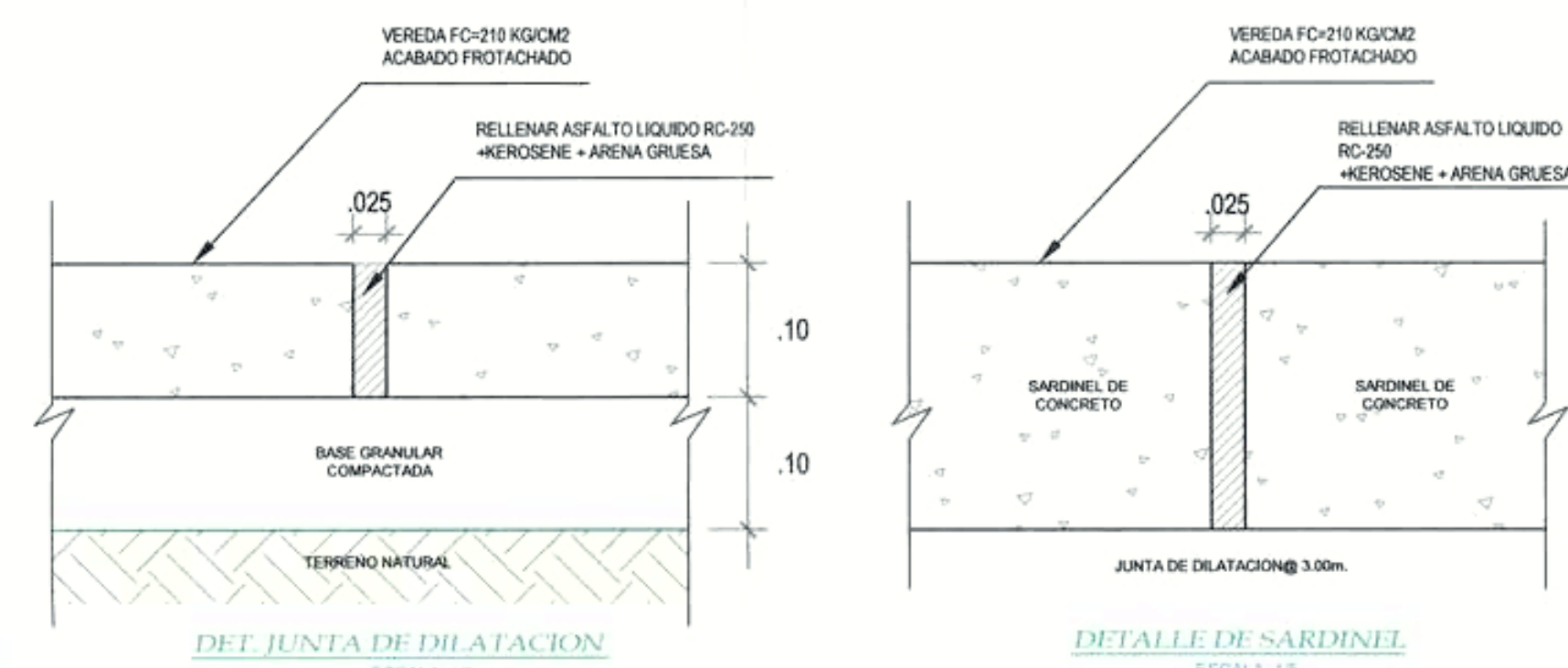
PINTURA EN SARDINEL PERALTADO  
ESCALA: 1/5



ELEVACION BANCA Y PERGOLA NUEVA  
ESCALA: 1/25



PLANTA BASE DE BANCA Y PERGOLA NUEVAS  
ESCALA: 1/25



DET. JUNTA DE DILATACION  
ESCALA: 1/5

DETALLE DE SARDINEL  
ESCALA: 1/5



DETALLE TÍPICO DE VEREDA CON SARDINEL DE ADOQUIN  
ESCALA: 1/10

MUNICIPALIDAD DISTRITAL DE JESÚS MARÍA  
JESÚS ALBERTO GALVEZ OLIVARES  
ALCALDE

MUNICIPALIDAD DISTRITAL DE JESÚS MARÍA  
ARG. TONI OROPEZA CHONTA  
Subgerente de Obras Públicas y Mantenimiento Urbano

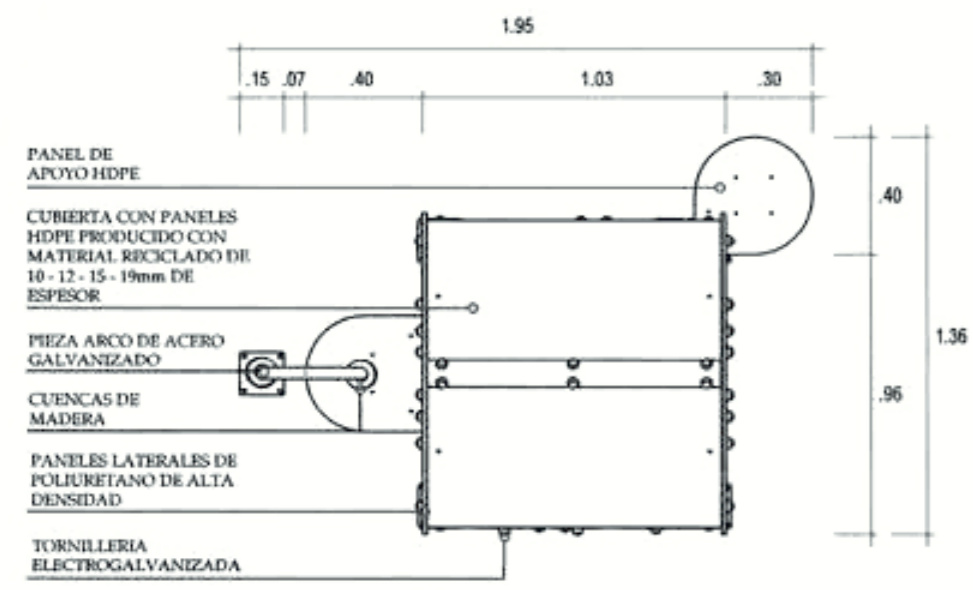
LIVINSON SACEDINI SOTO  
ARQUITECTO  
N° 72350

<p>Municipalidad de Jesús María</p>		<p><b>MUNICIPALIDAD DISTRITAL DE JESÚS MARÍA</b></p> <p>ALCALDE: JESUS ALBERTO GALVEZ OLIVARES</p>	
		<p>Propósito: REAJUSTAMIENTO DE LOS SERVICIOS DE ESPACIOS PÚBLICOS URBANOS EN PARQUE EL BOLIVARIANO DISTRITO DE JESÚS MARÍA DE LA PROVINCIA DE LIMA DEL DEPARTAMENTO DE LIMA, CÓDIGO ÚNICO DE INVERSIÓN: 2716288</p>	
<p>Plano: DETALLES CONSTRUCTIVOS - RAMPAS Y PÉRGOLA EXISTENTE</p>		<p>Límite N°: A-03</p>	
<p>Sub Gerencia de Obras Públicas y Mantenimiento Urbano</p>		<p>Ubicación: DISTRITO DE JESÚS MARÍA, LIMA - LIMA</p>	
<p>TONI OROPEZA CHONTA</p>		<p>Zona de Intervención: PARQUE BOLIVARIANO</p>	
<p>Elaborado por:</p>		<p>Fecha: Marzo 2008</p>	


Firmado digitalmente por DR. LUIS RAMIRO GARCÉS CHONTA  
Razonable: FAU 2053763222  
Fecha: 2008.03.08 16:50:31 -05:00

Firmado digitalmente por DR. LEONILDA HERNANDEZ DE OLIVERA  
Razonable: FAU 2053763222  
Fecha: 2008.03.08 09:50:20 -05:00

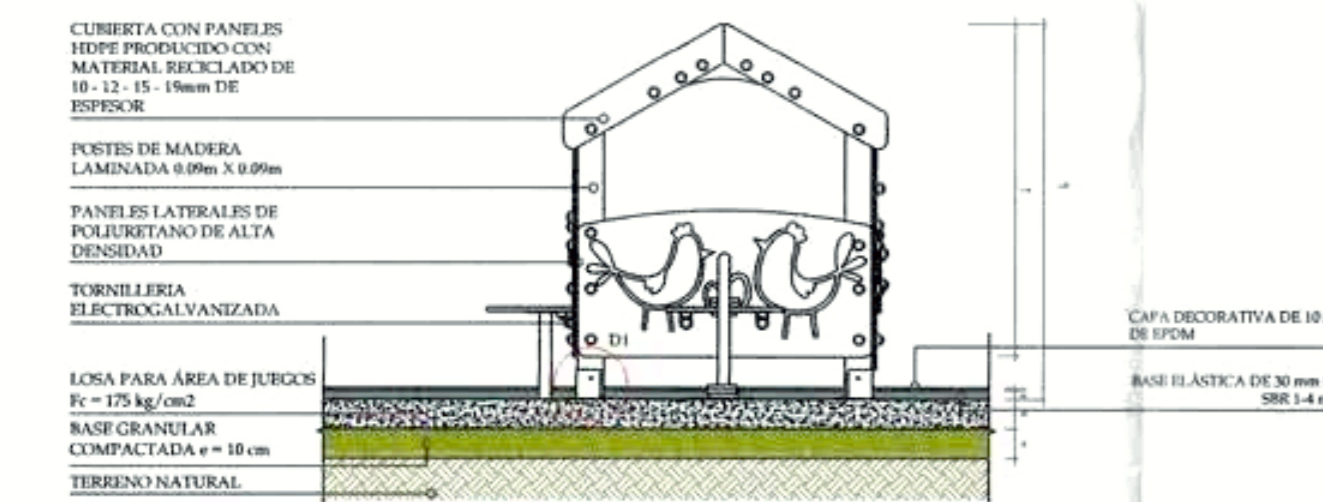




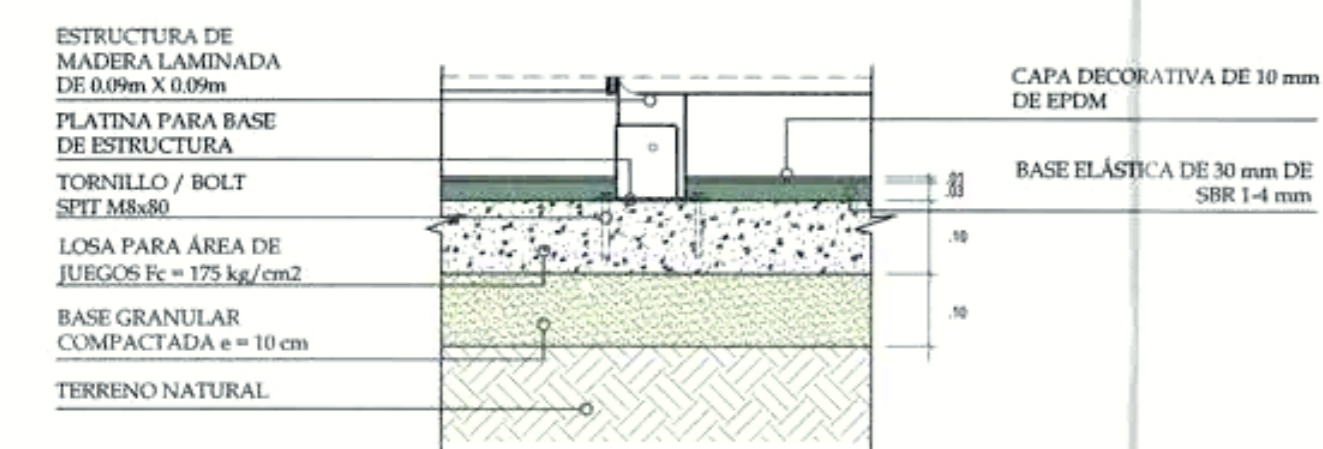
PLANTA - CASITA SENSORIAL 1  
ESCALA: 1/20



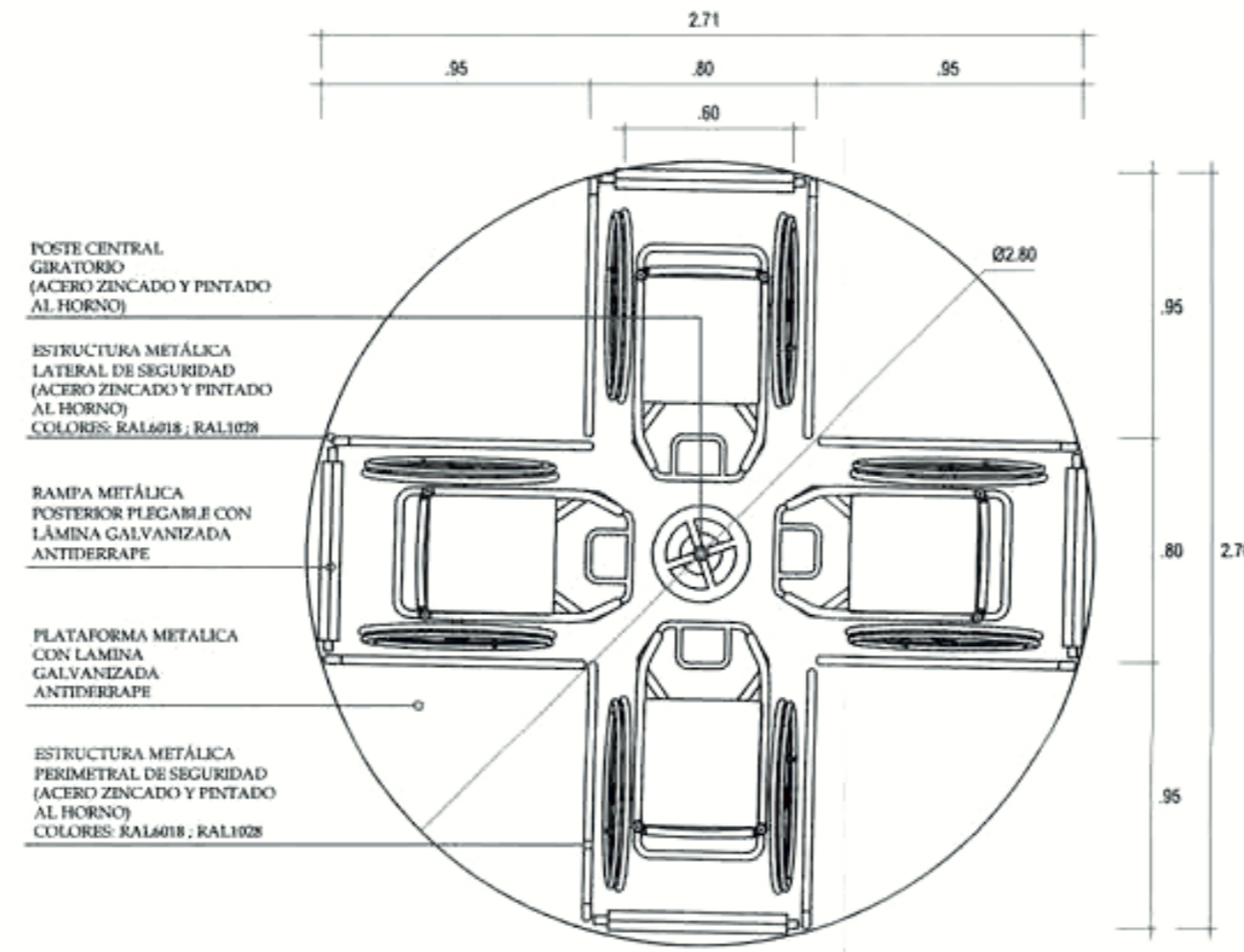
ELEVACIÓN LATERAL - CASITA SENSORIAL 1  
ESCALA: 1/20



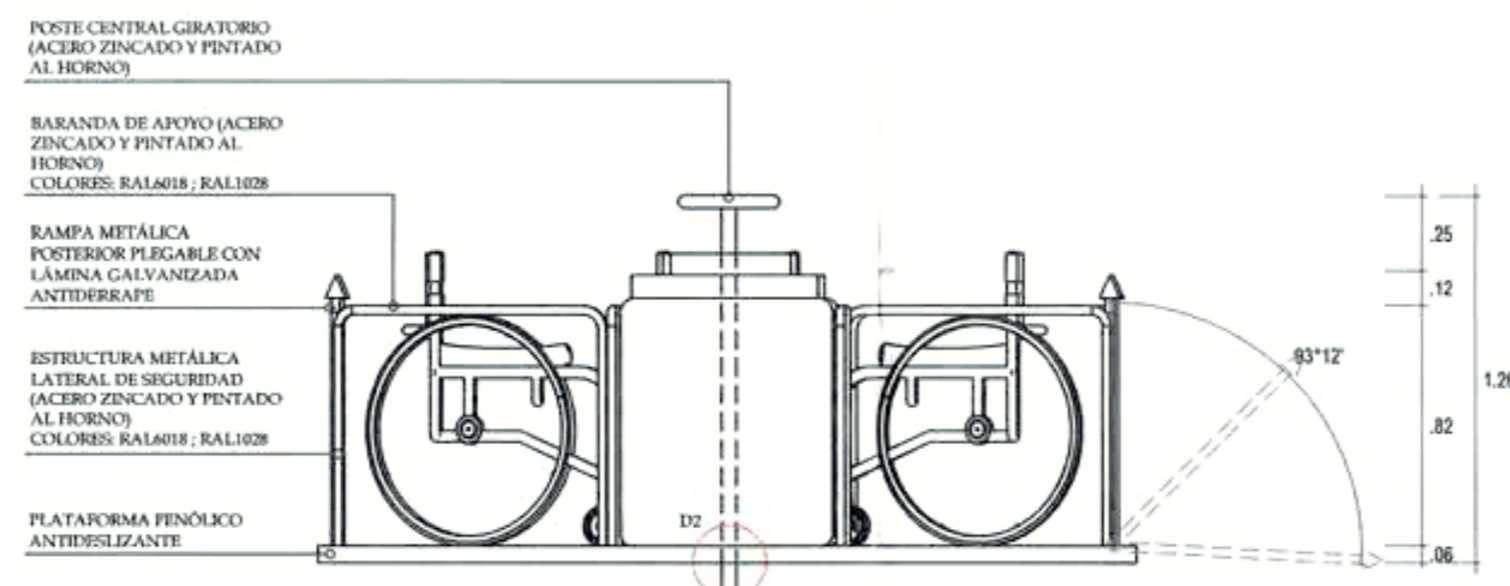
ELEVACIÓN FRONTAL - CASITA SENSORIAL 1  
ESCALA: 1/20



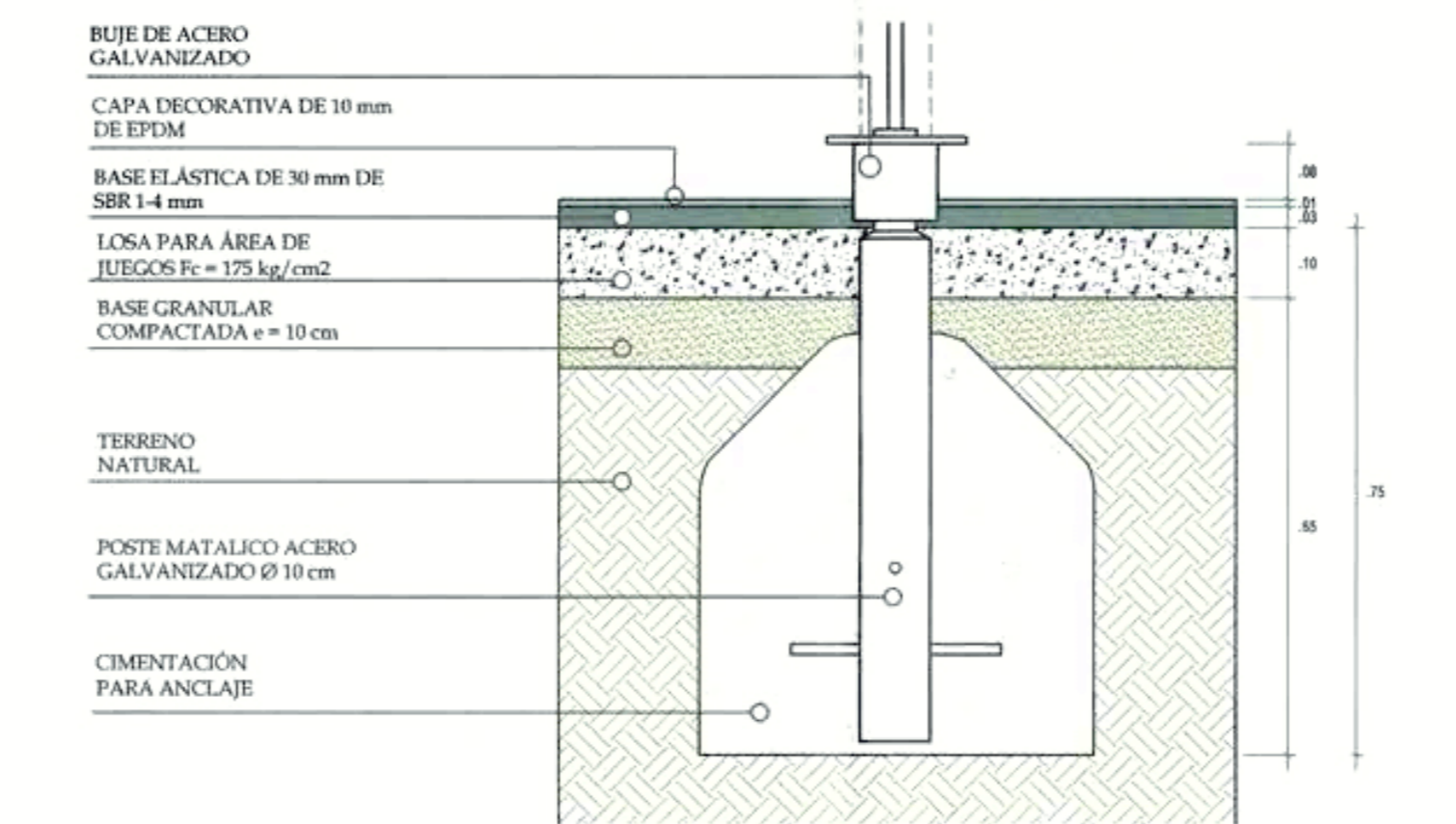
D1 DETALLE DE ANCLAJE - CASITA SENSORIAL 1  
ESCALA: 1/10



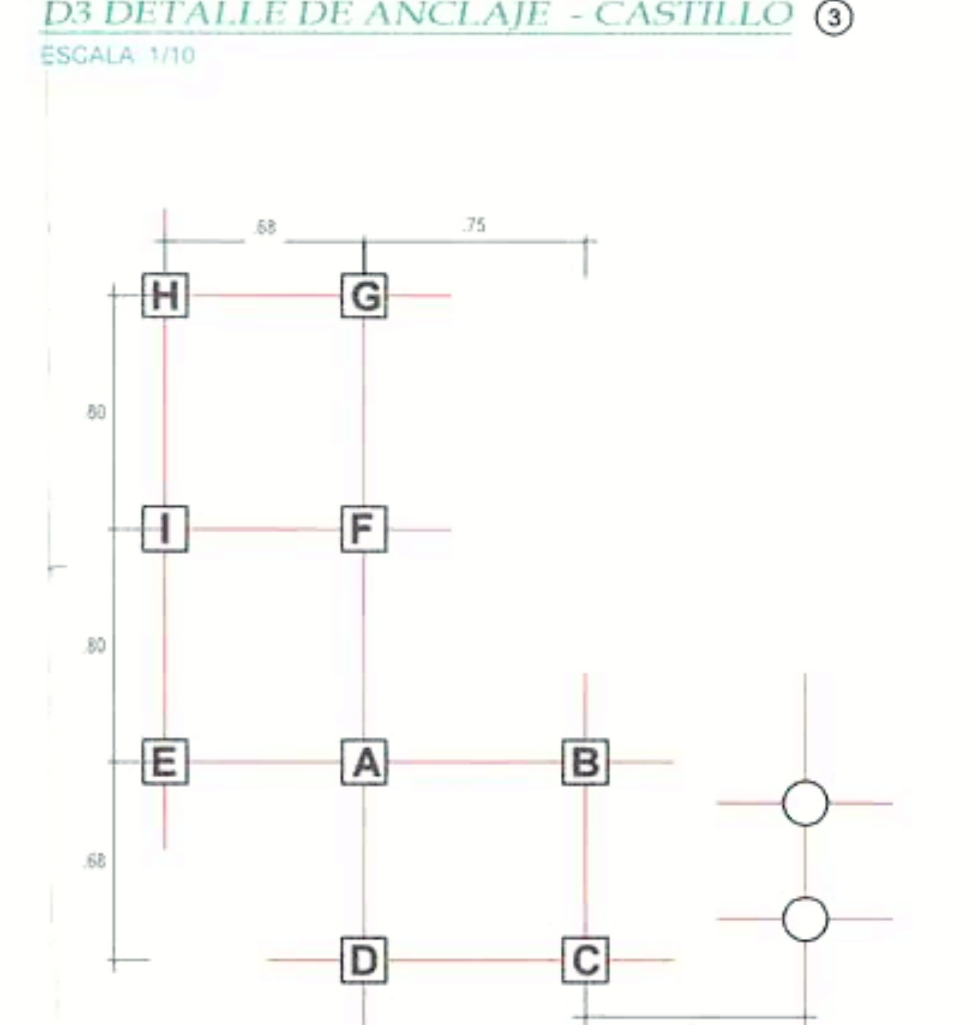
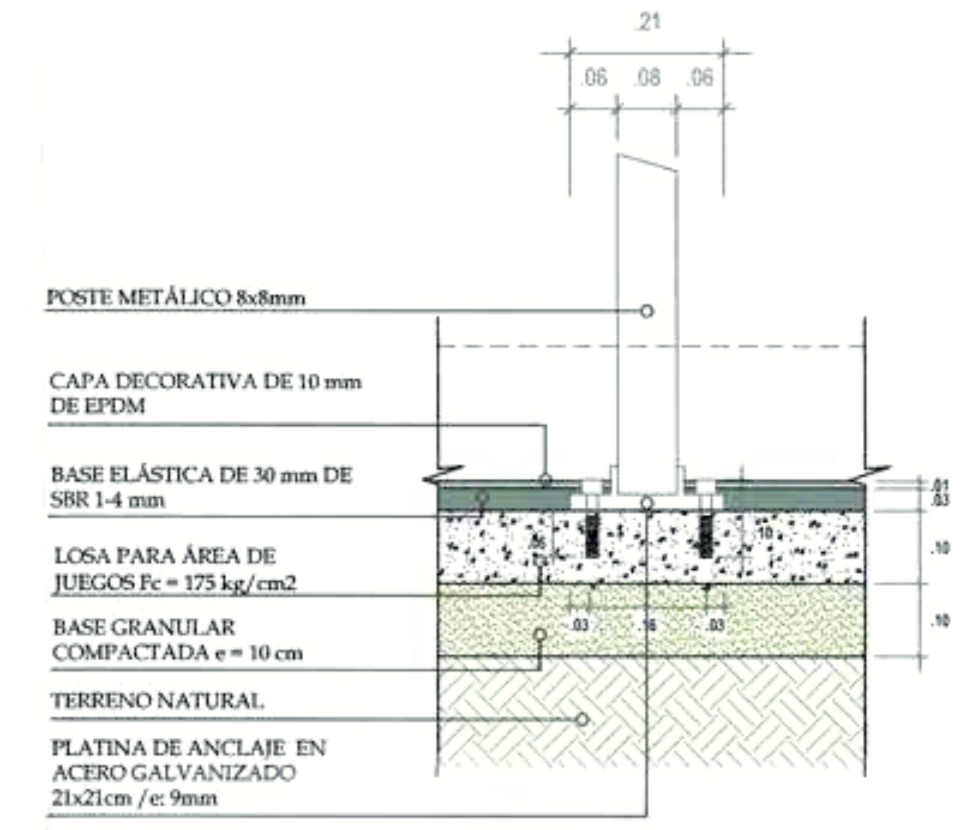
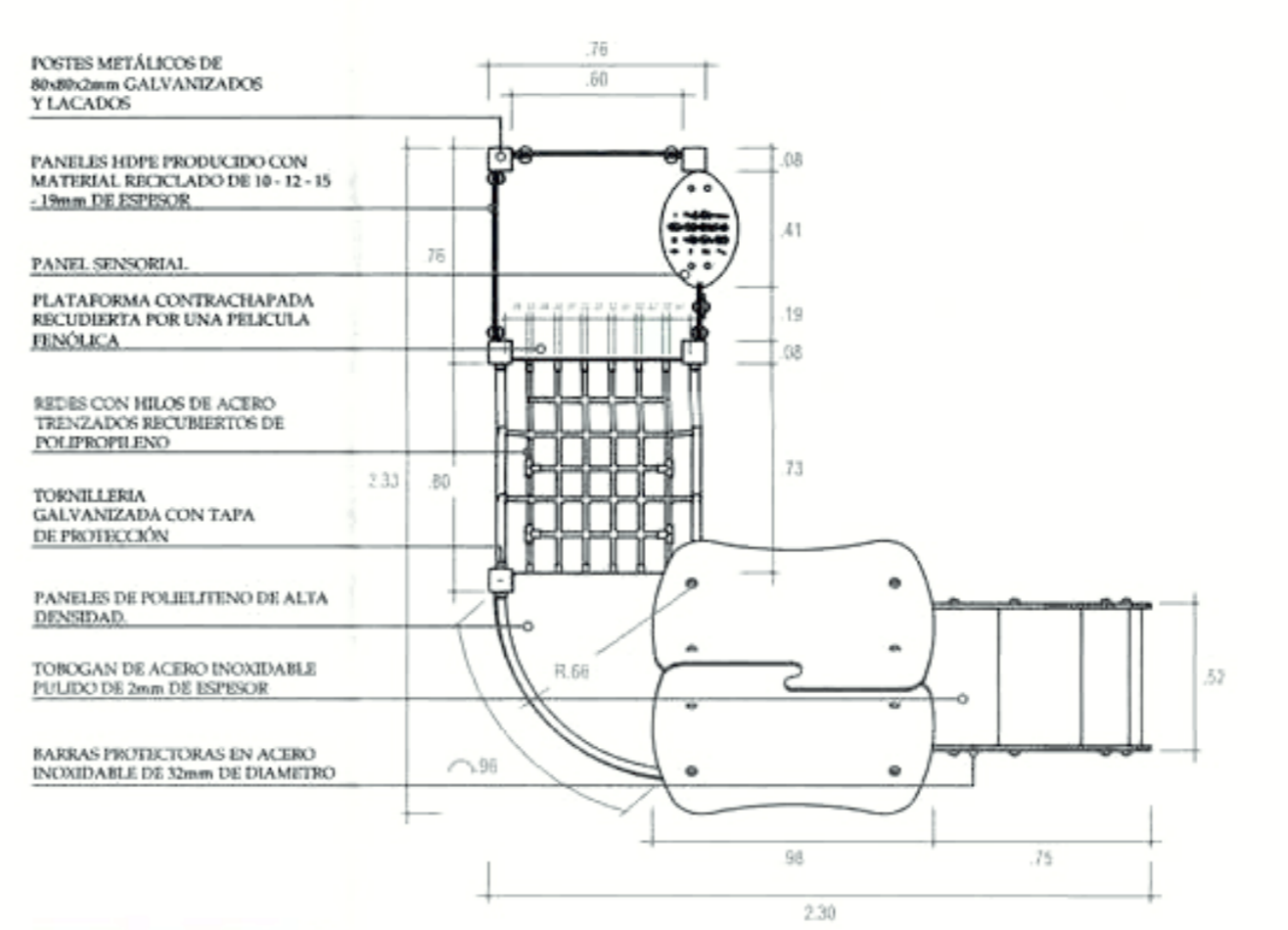
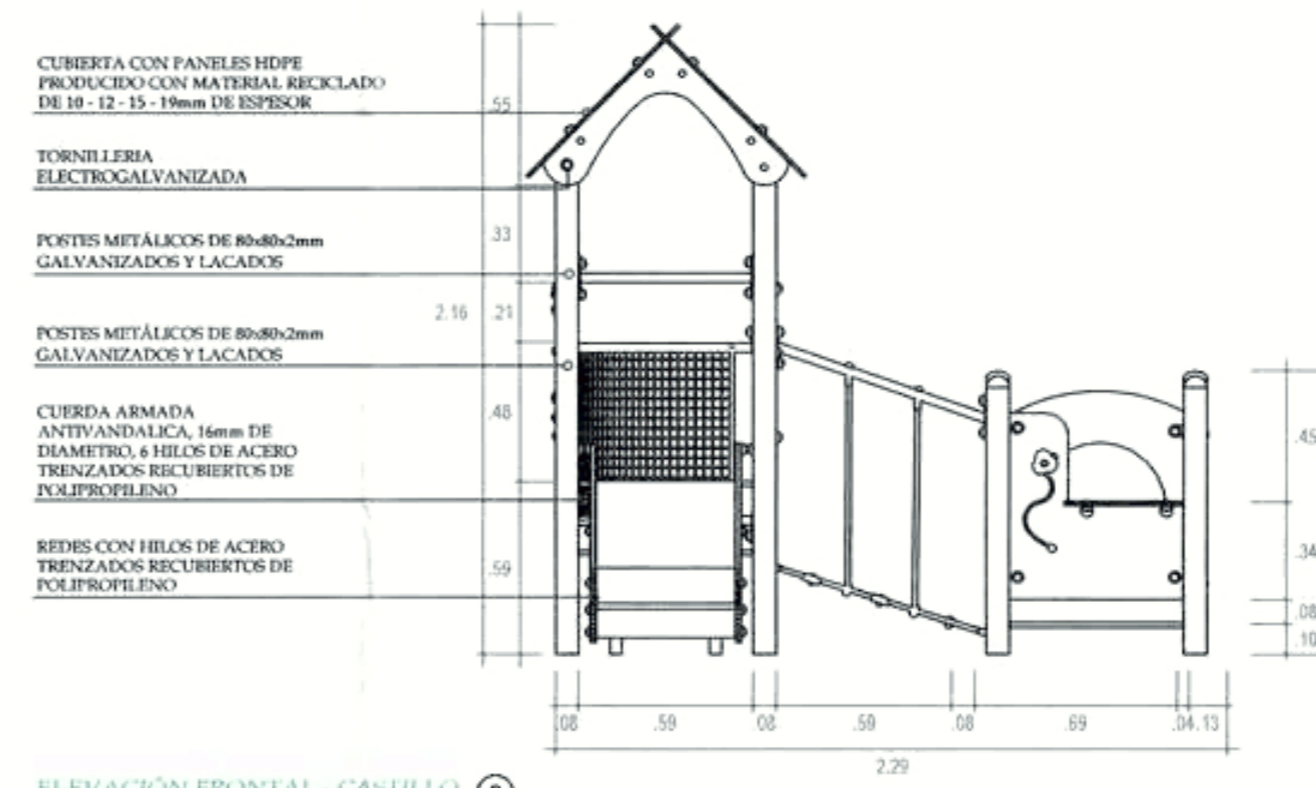
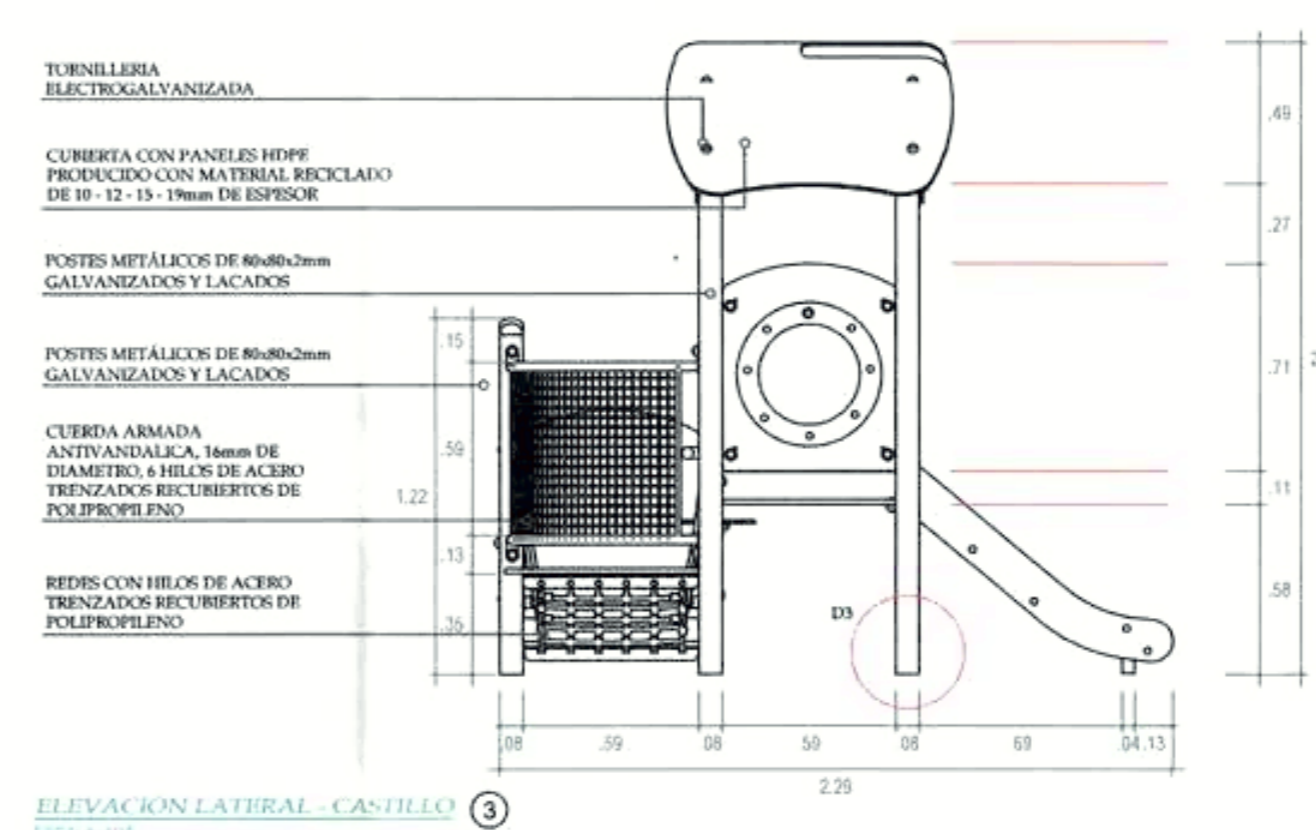
PLANTA - CARRUSEL INCLUSIVO 2  
ESCALA: 1/20



ELEVACIÓN FRONTAL - CARRUSEL INCLUSIVO 2  
ESCALA: 1/20



D2 DETALLE DE ANCLAJE - CARRUSEL INCLUSIVO 2  
ESCALA: 1/10



MUNICIPALIDAD DISTRITAL DE JESÚS MARÍA  
ALCALDE: JESÚS ALBERTO GALVEZ OLIVARES  
MUNICIPALIDAD DISTRITAL DE JESÚS MARÍA  
ARQ. TONI OROPEZA CHONTA  
Subgerente de Obras Públicas y Mantenimiento Urbano  
L. MARINSON SALCEDO SOTO  
ARQUITECTO  
C.A.P. 21350

Municipalidad de Jesús María

MUNICIPALIDAD DISTRITAL DE JESÚS MARÍA  
ALCALDE: JESUS ALBERTO GALVEZ OLIVARES

Propuesta: MEJORAMIENTO DE LOS SERVICIOS DE ESPACIOS PÚBLICOS URBANOS EN PARQUE EL BOLIVARIANO  
DISTRITO DE JESUS MARÍA DE LA PROVINCIA DE LIMA DEL DEPARTAMENTO DE LIMA\*, CÓDIGO ÚNICO DE INVERSIÓN: 2716388

Plano: DETALLES CONSTRUCTIVOS - ÁREA DE JUEGOS INFANTILES  
Sub Gerencia de Obras Públicas y Mantenimiento Urbano  
TONI OROPEZA CHONTA

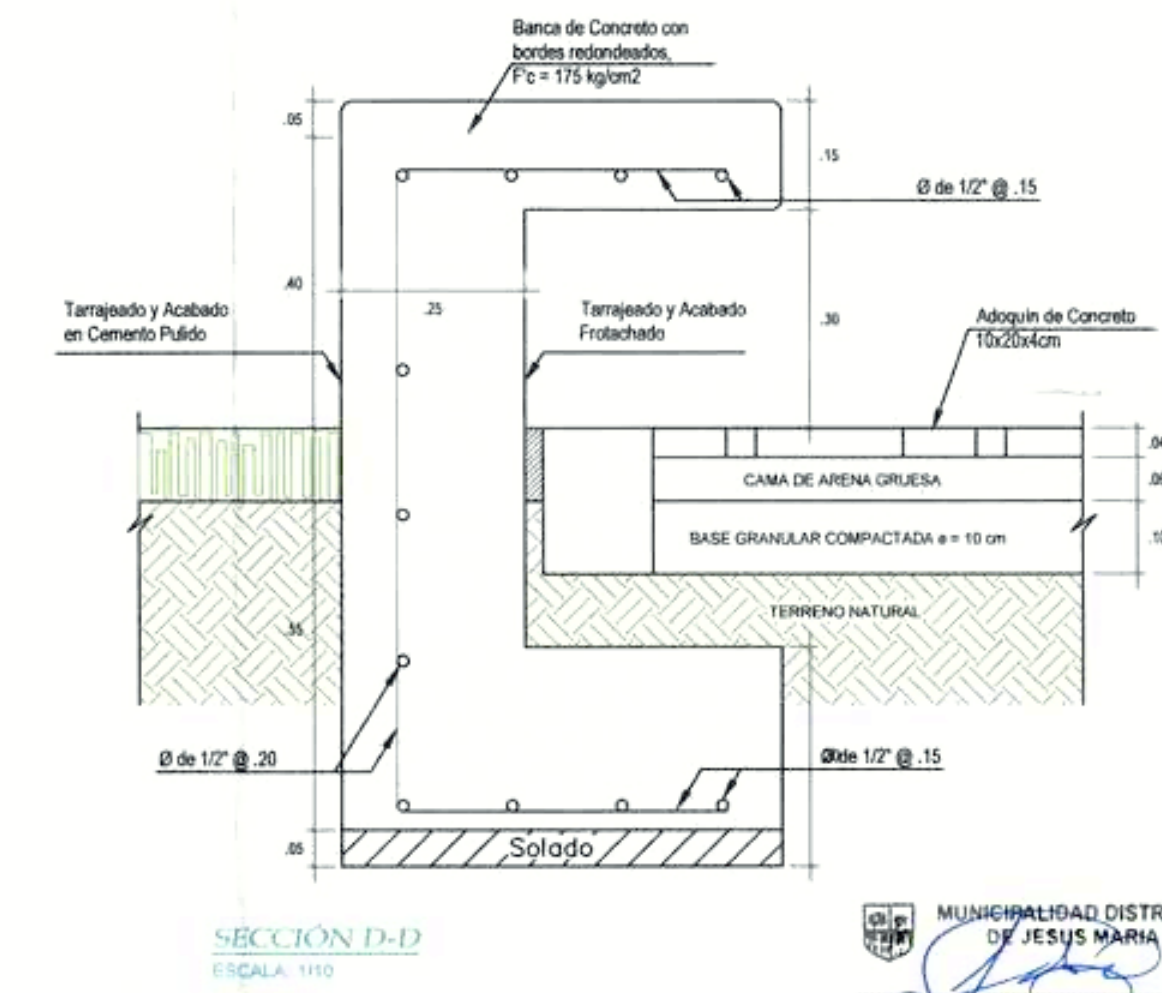
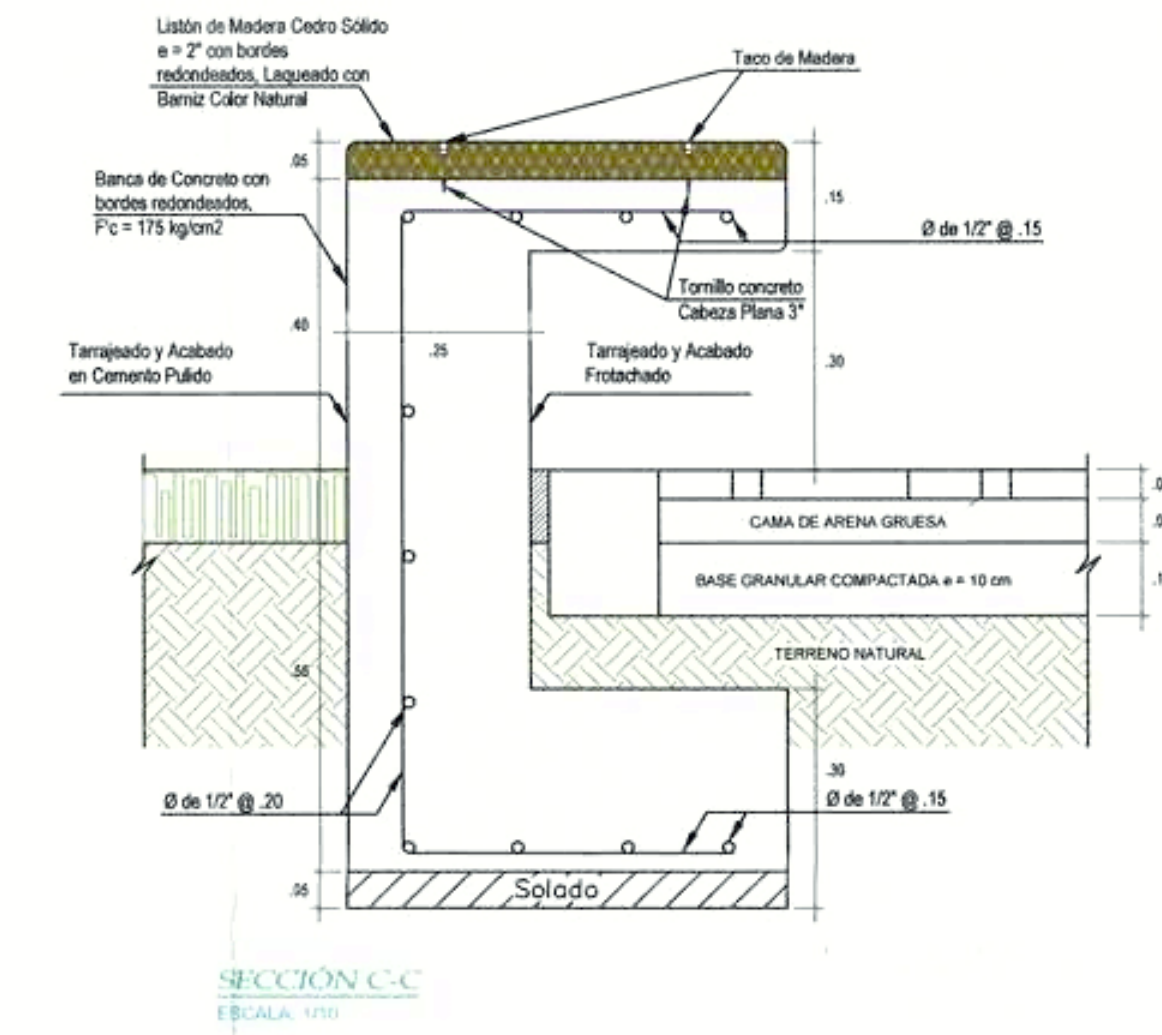
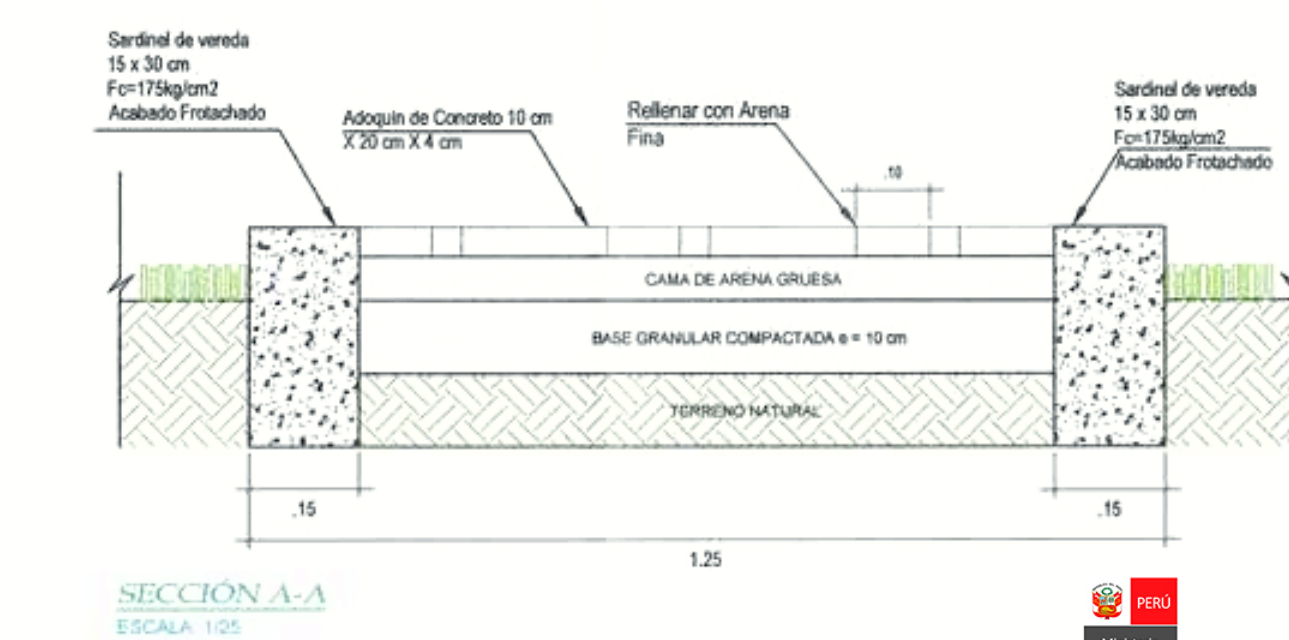
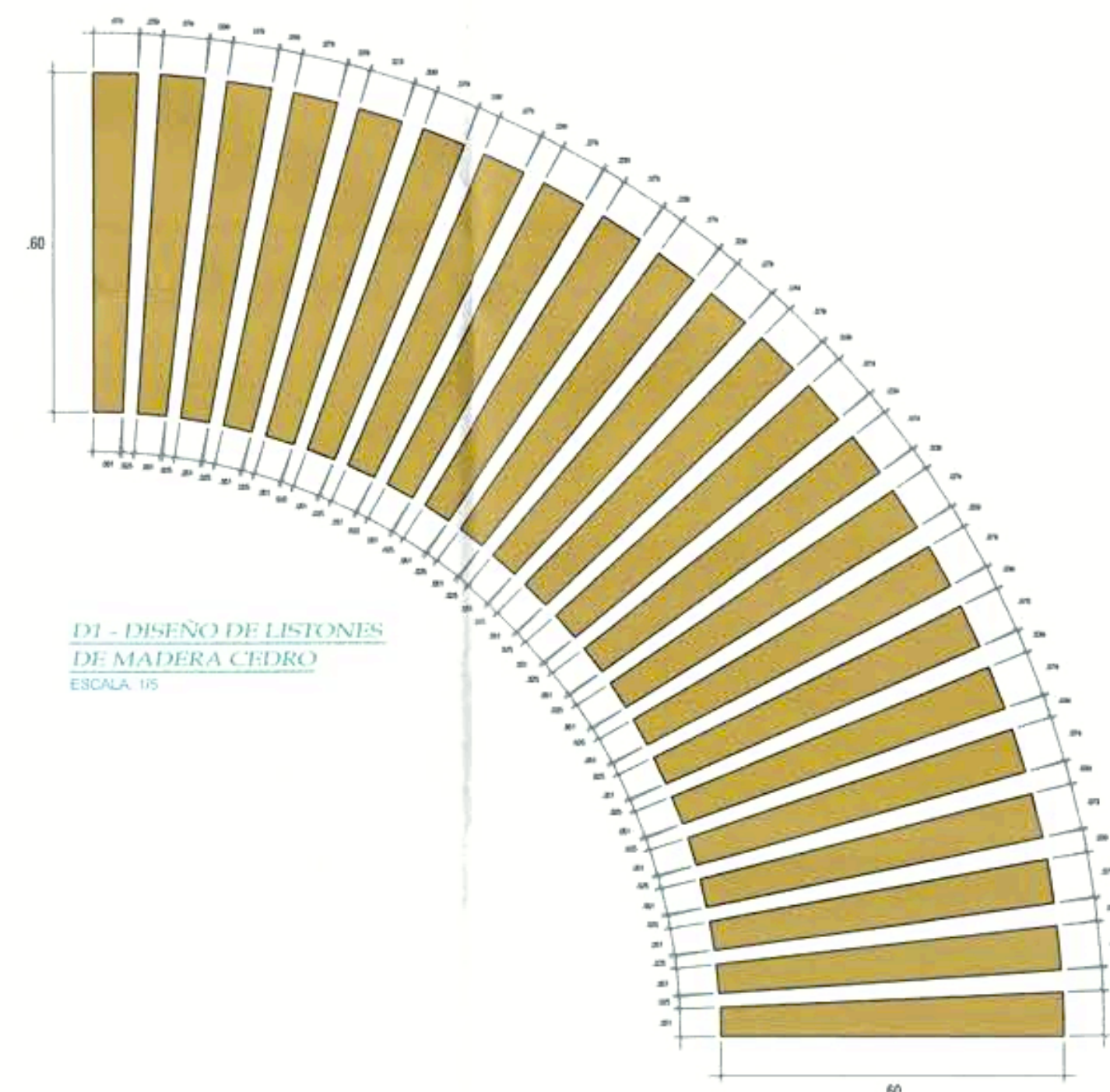
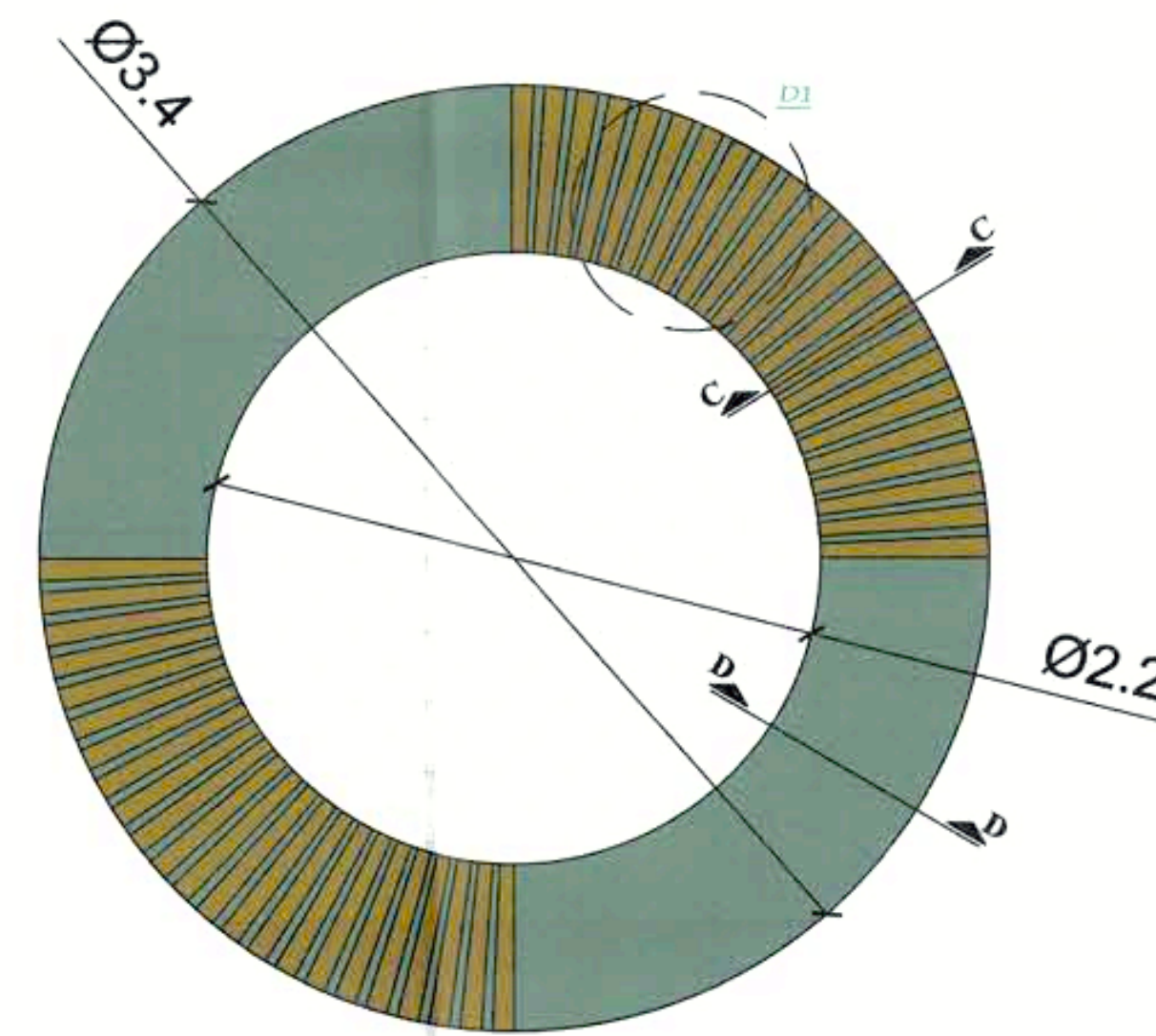
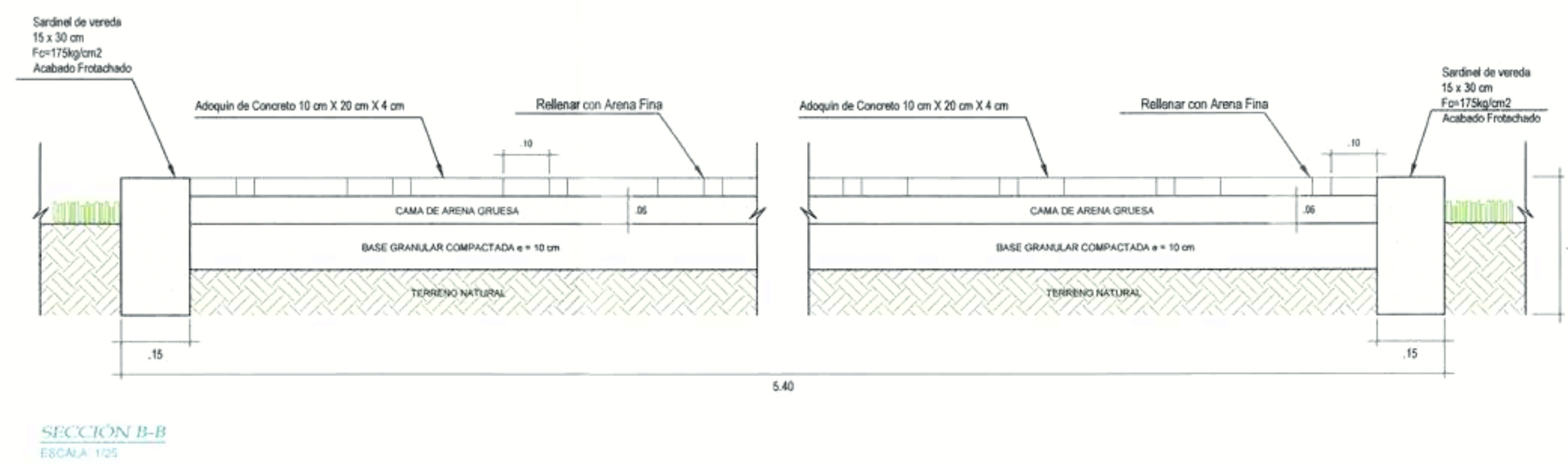
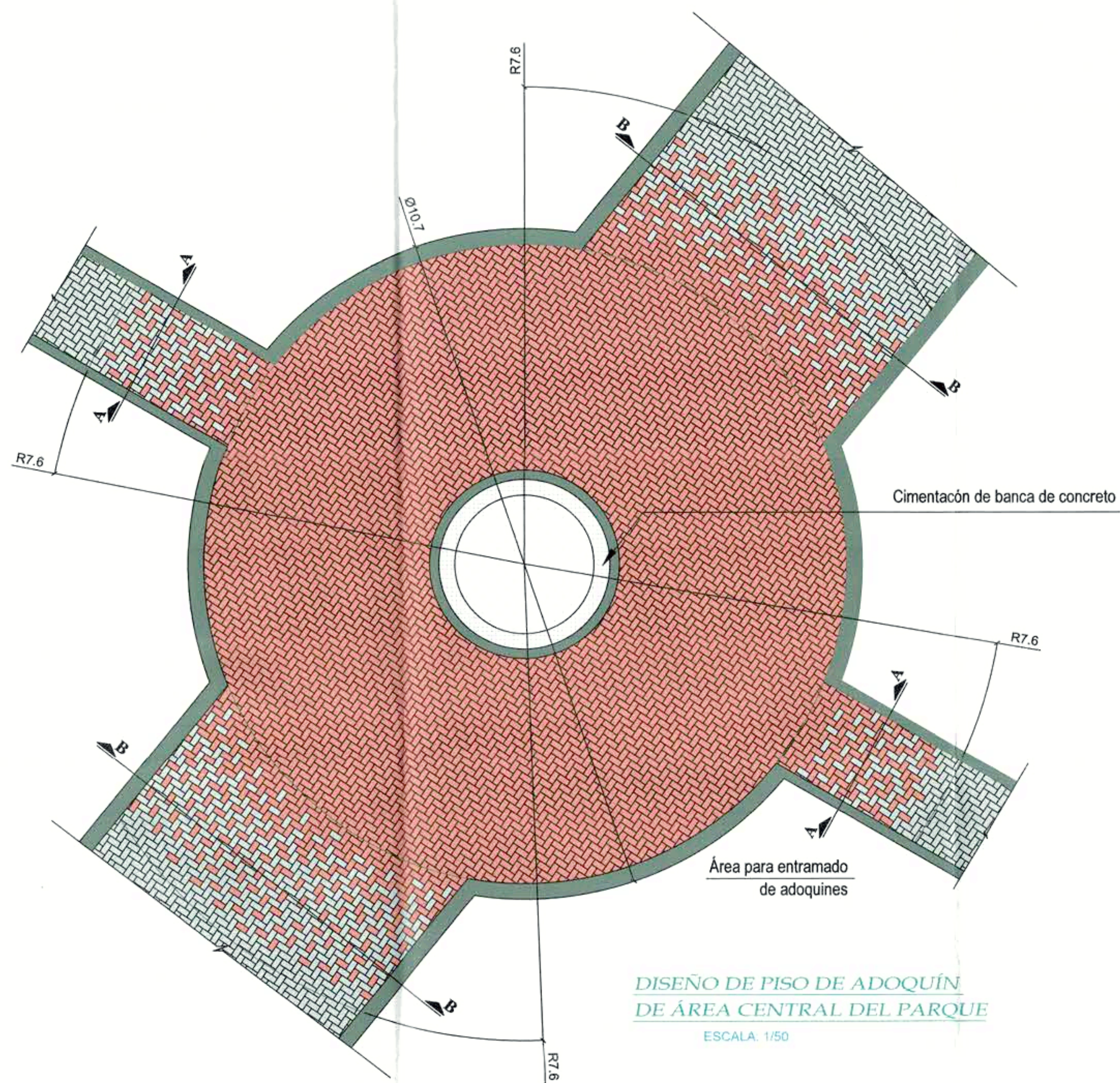
Ubicación: DISTRITO DE JESUS MARÍA, LIMA - LIMA  
Zona de Intervención: PARQUE BOLIVARIANO  
Zona: 06  
Sub Zona: 05-B

Lámina N°: A-05

Elaborado por: CAD  
Escala: CAD  
Fecha: Marzo 2026

Perú  
Firmado digitalmente por CES LAMARCA (Eduardo Cesar) Fecha: 2025.03.06 10:54:34 -0500

Perú  
Firmado digitalmente por GALZ LIZAMA (Leonidas) Fecha: 2025.03.06 10:54:34 -0500

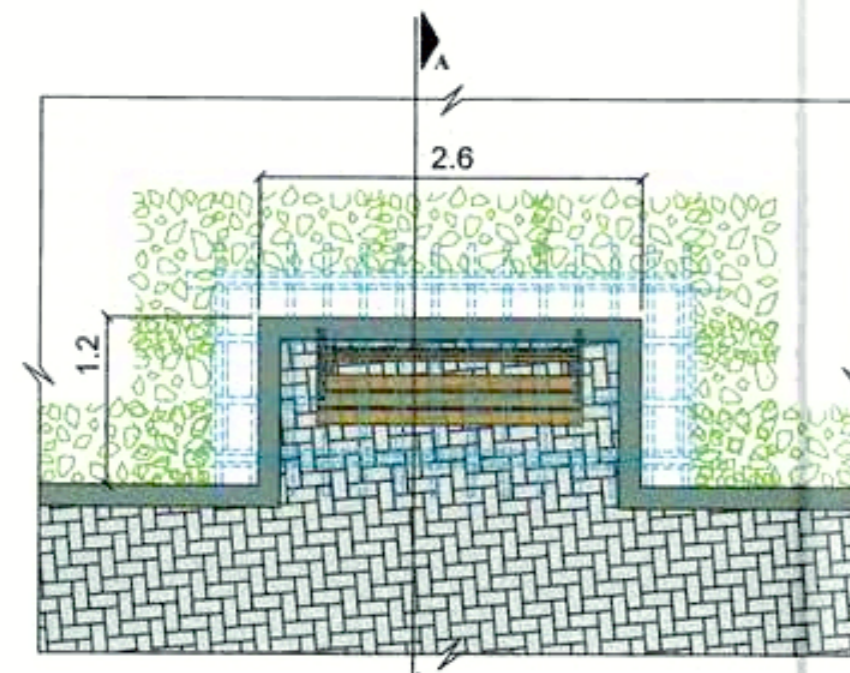


**NOTAS CONSTRUCTIVAS**  
APLICAR ADHESIVO EPÓXICO EN TODOS LOS ANCLAJES DE MOBILIARIOS AL CONCRETO.

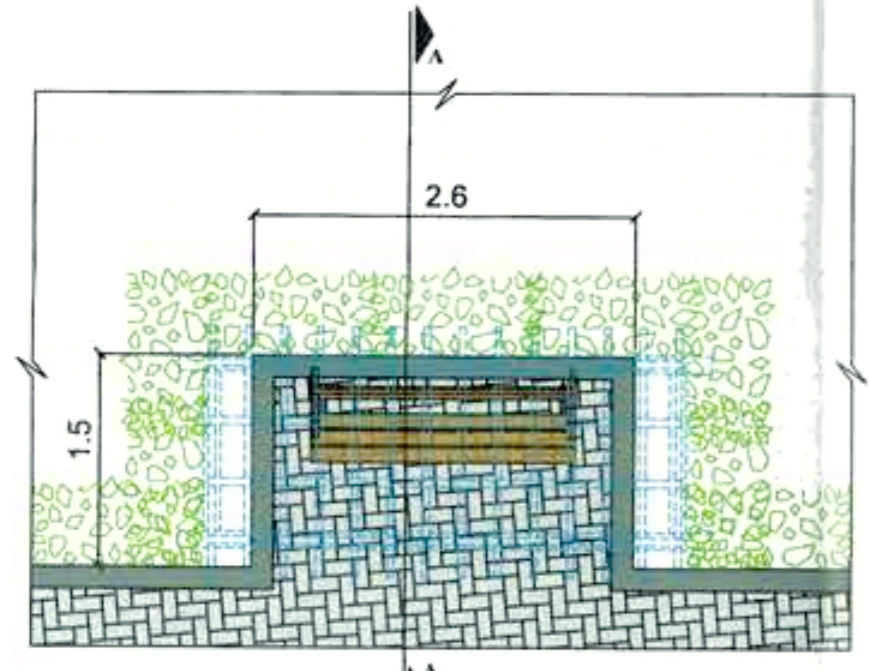
MUNICIPALIDAD DISTRITAL DE JESÚS MARÍA  
A.R.O. TONI OROPEZA CHONTA  
Subgerente de Obras Públicas y Mantenimiento Urbano

LEVANTON SANCEDON SOTO  
ARQUITECTO  
S.A.P. 21350

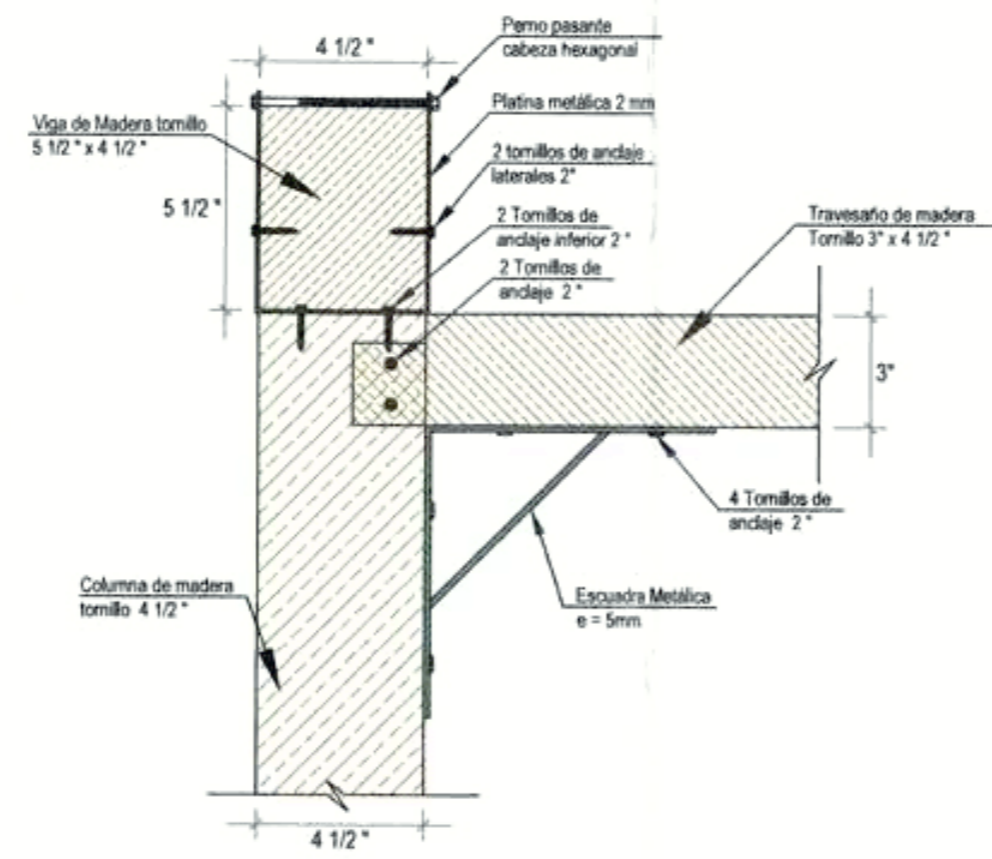
<p>Municipalidad de Jesús María</p>	<b>MUNICIPALIDAD DISTRITAL DE JESÚS MARÍA</b> ALCALDE: <b>JESUS ALBERTO GALVEZ OLIVARES</b>		Límina N°: <b>A-06</b>
	Propuesta: <b>MEJORAMIENTO DE LOS SERVICIOS DE ESPACIOS PÚBLICOS URBANOS EN PARQUE EL BOLIVARIANO DISTRITO DE JESÚS MARÍA DE LA PROVINCIA DE LIMA DEL DEPARTAMENTO DE LIMA, CÓDIGO ÚNICO DE INVERSIÓN: 2716288</b>		
Plano: <b>DETALLES CONSTRUCTIVOS - BANCA DE CONCRETO Y PISO DE ADOQUIN</b>	Ubicación: <b>DISTRITO DE JESÚS MARÍA, LIMA - LIMA</b>		Fecha: <b>10/03/2026 08:51:08 -05:00</b>
Sub Gerencia de Obras Públicas y Mantenimiento Urbano <b>TONI OROPEZA CHONTA</b>	Zona de Intervención: <b>PARQUE BOLIVARIANO</b>	Zona: <b>06</b> Sub zona: <b>06-B</b>	
Elaborado por:	Dibujó: <b>CAO</b>	Escala:	Fecha: <b>2026</b>



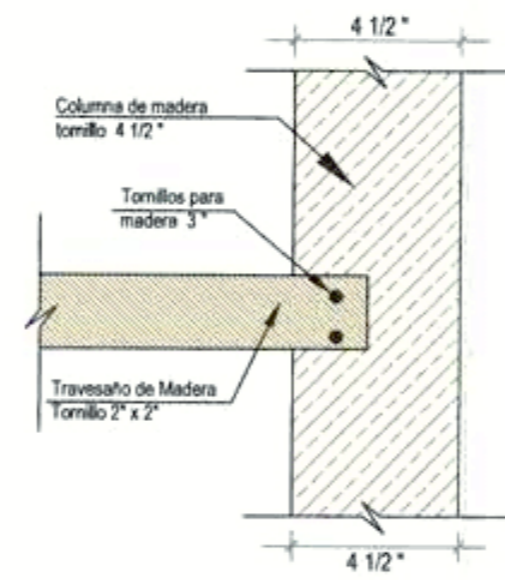
DISEÑO DE NUEVA BANCA Y PÉRGOLA - LOSA 1.2m X 2.6m  
ESCALA: 1/50



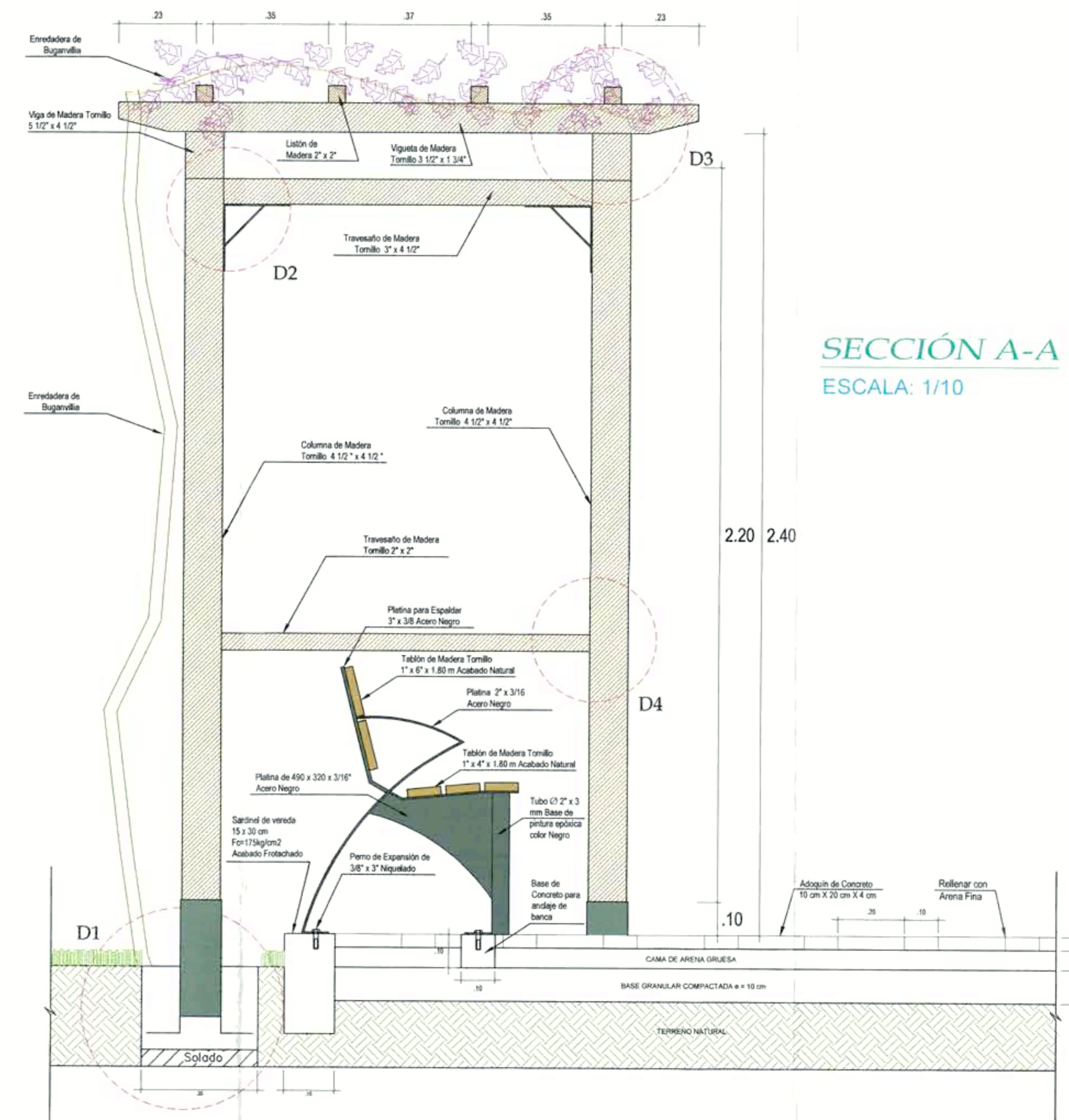
DISEÑO DE NUEVA BANCA Y PÉRGOLA - LOSA 1.5m X 2.6m  
ESCALA: 1/50



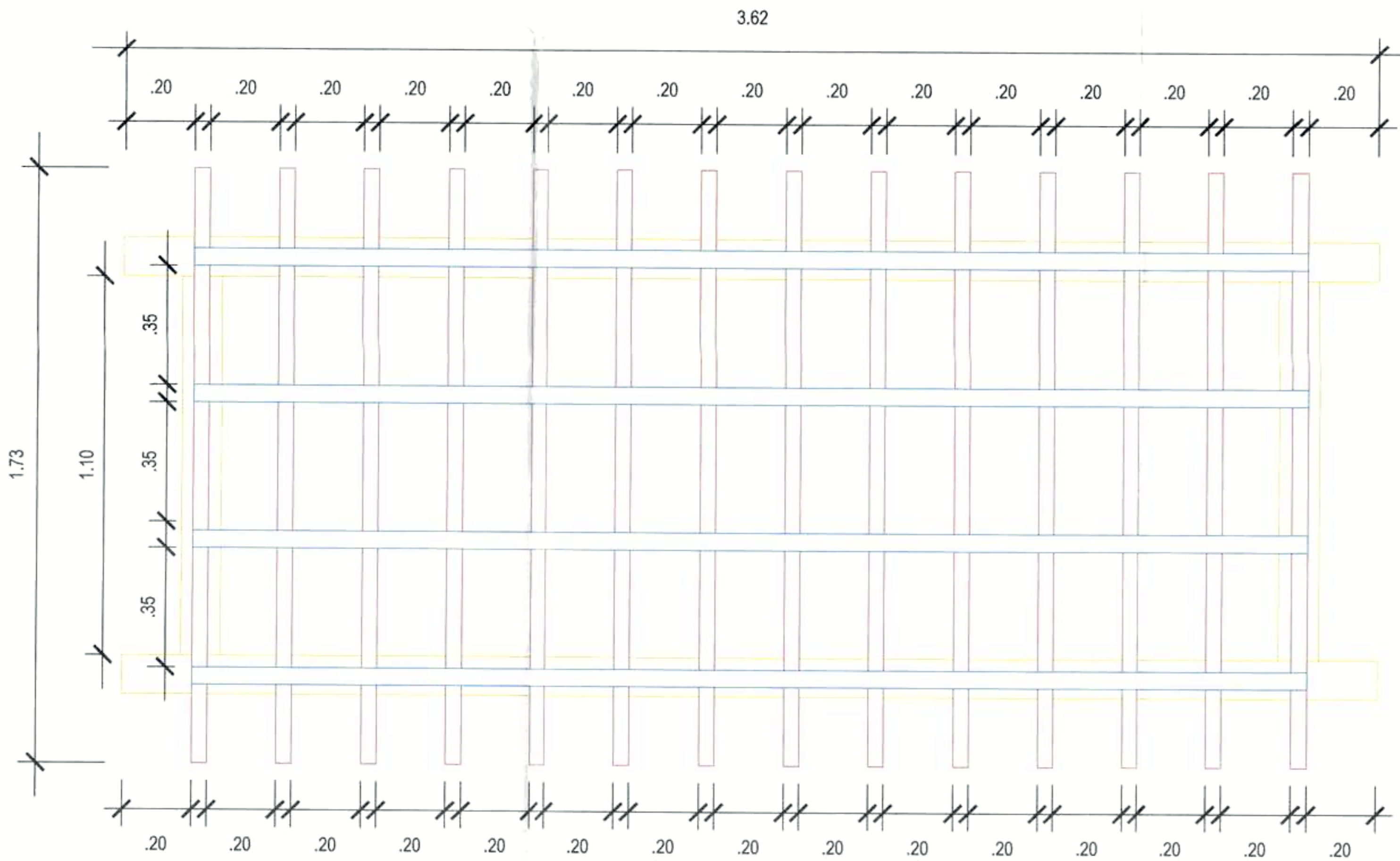
D2 - DETALLE DE ENSAMBLAJE DE PÉRGOLA  
ESCALA: 1/5



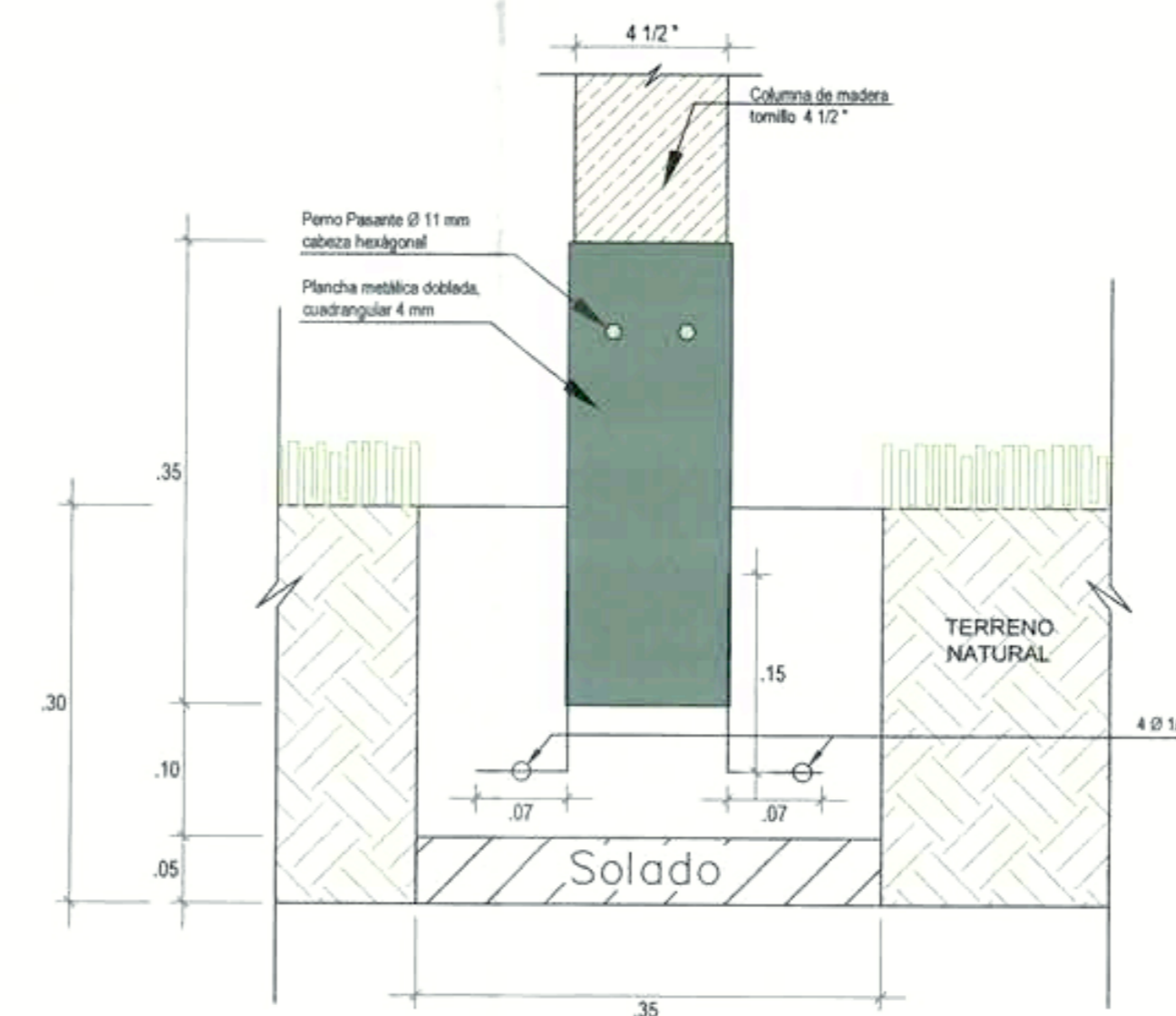
D4 - DETALLE DE ENSAMBLAJE DE PÉRGOLA  
ESCALA: 1/5



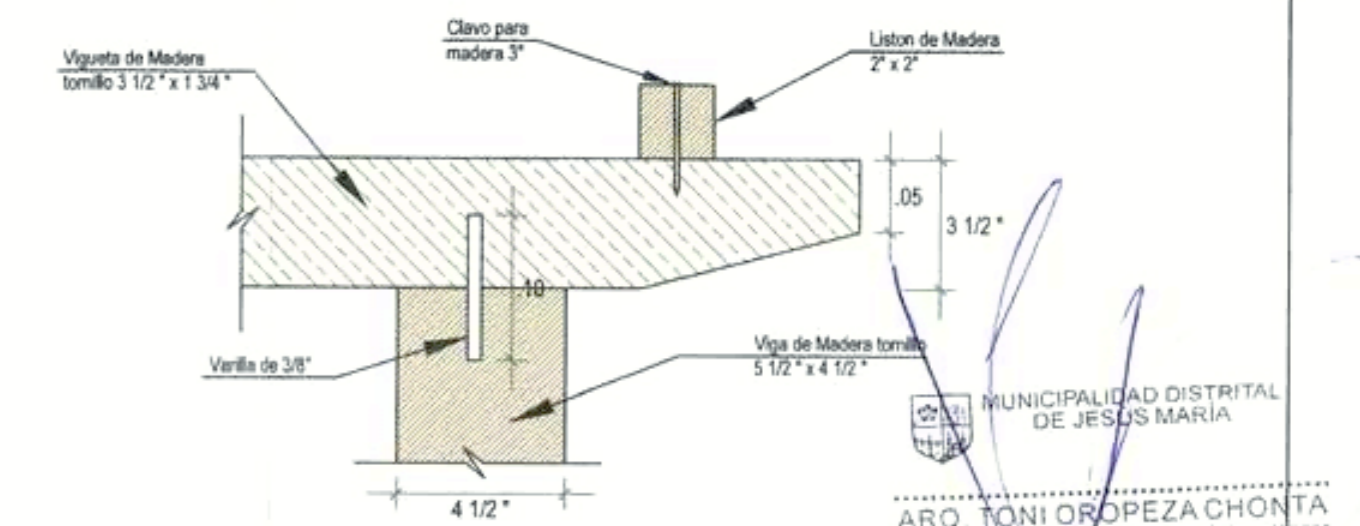
SECCIÓN A-A  
ESCALA: 1/10



NUEVA PÉRGOLA DE MADERA TORNILLO  
ESCALA: 1/25



D1 - DETALLE DE BASE DE PÉRGOLA  
ESCALA: 1/5

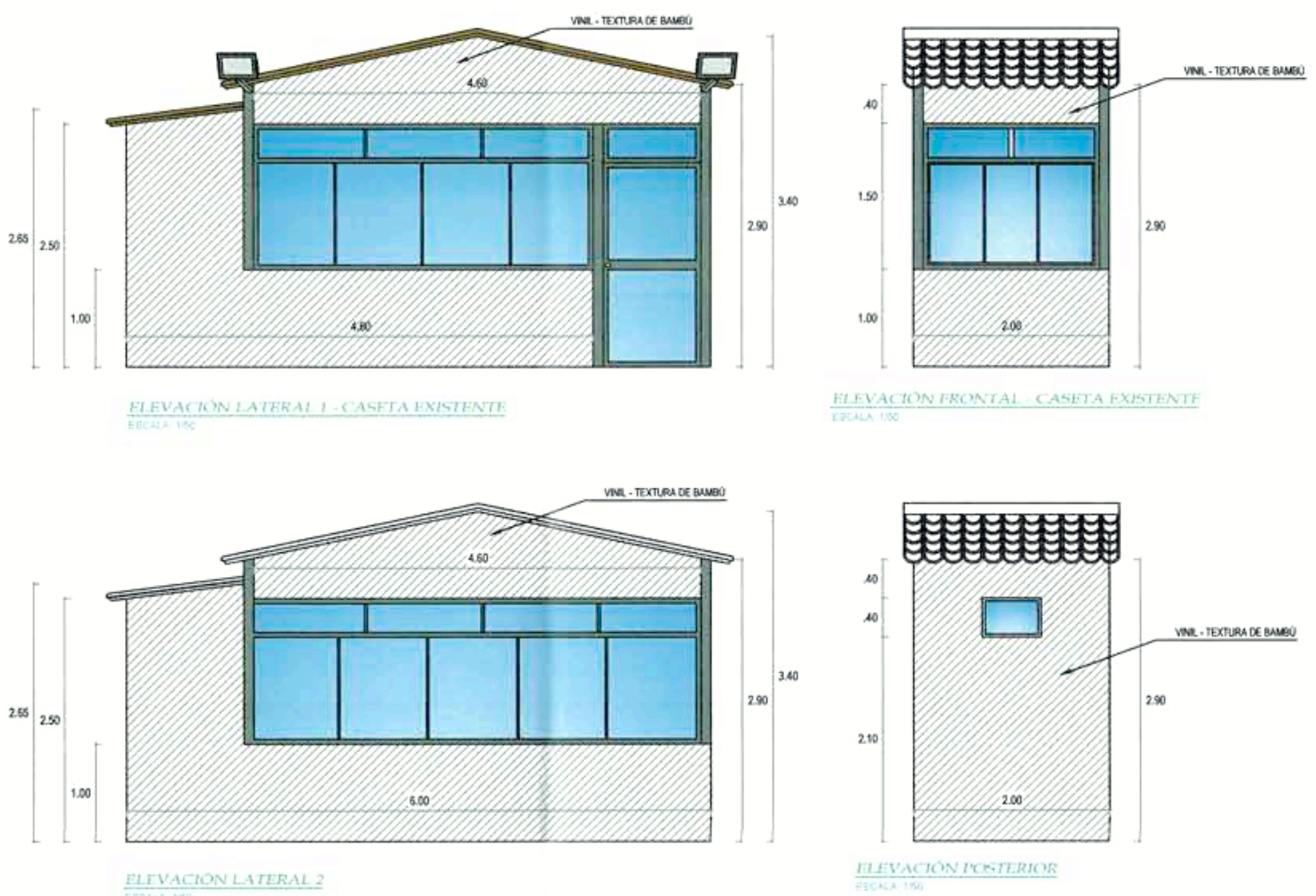
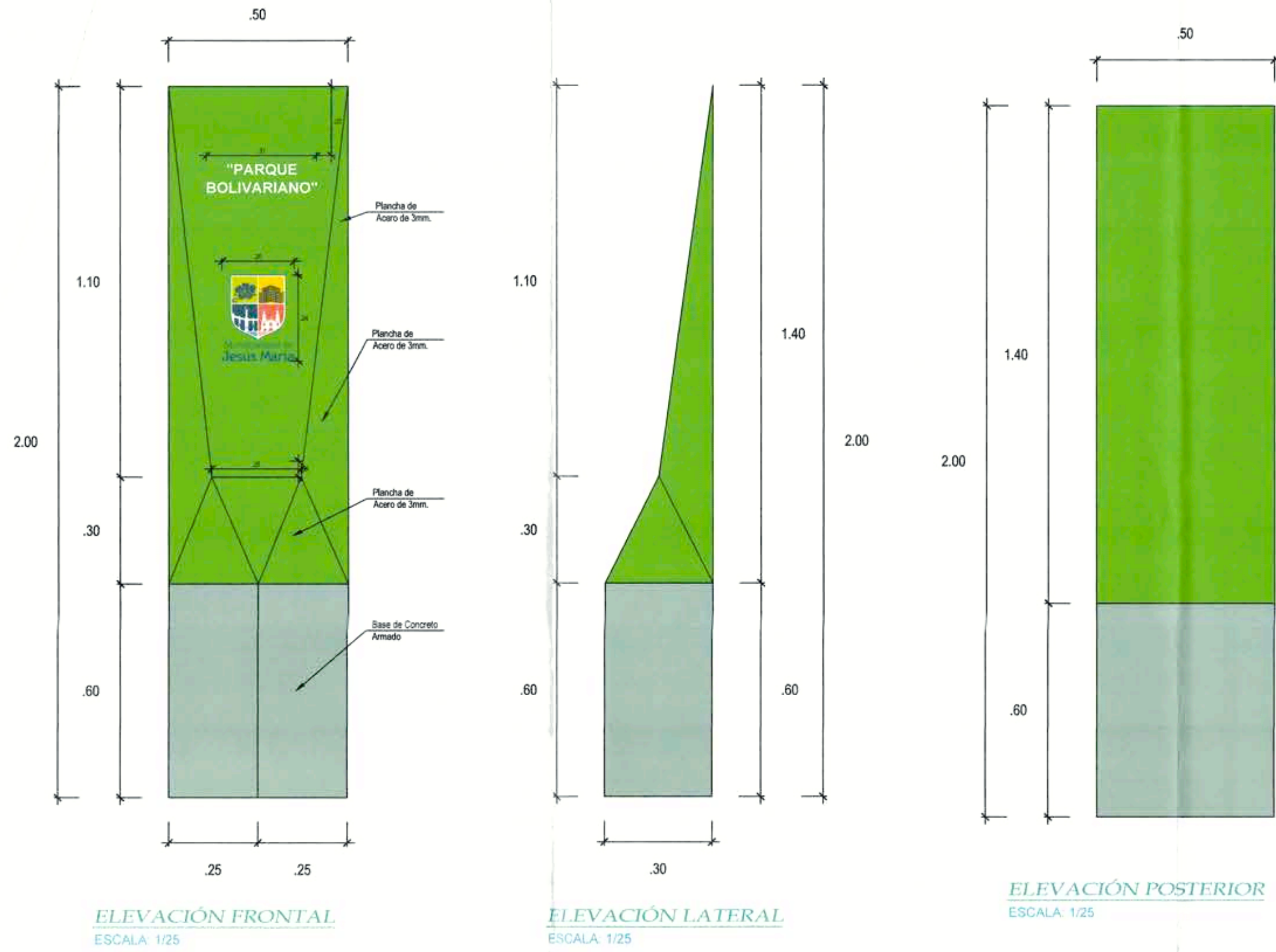


D3 - DETALLE DE ENSAMBLAJE DE PÉRGOLA  
ESCALA: 1/5

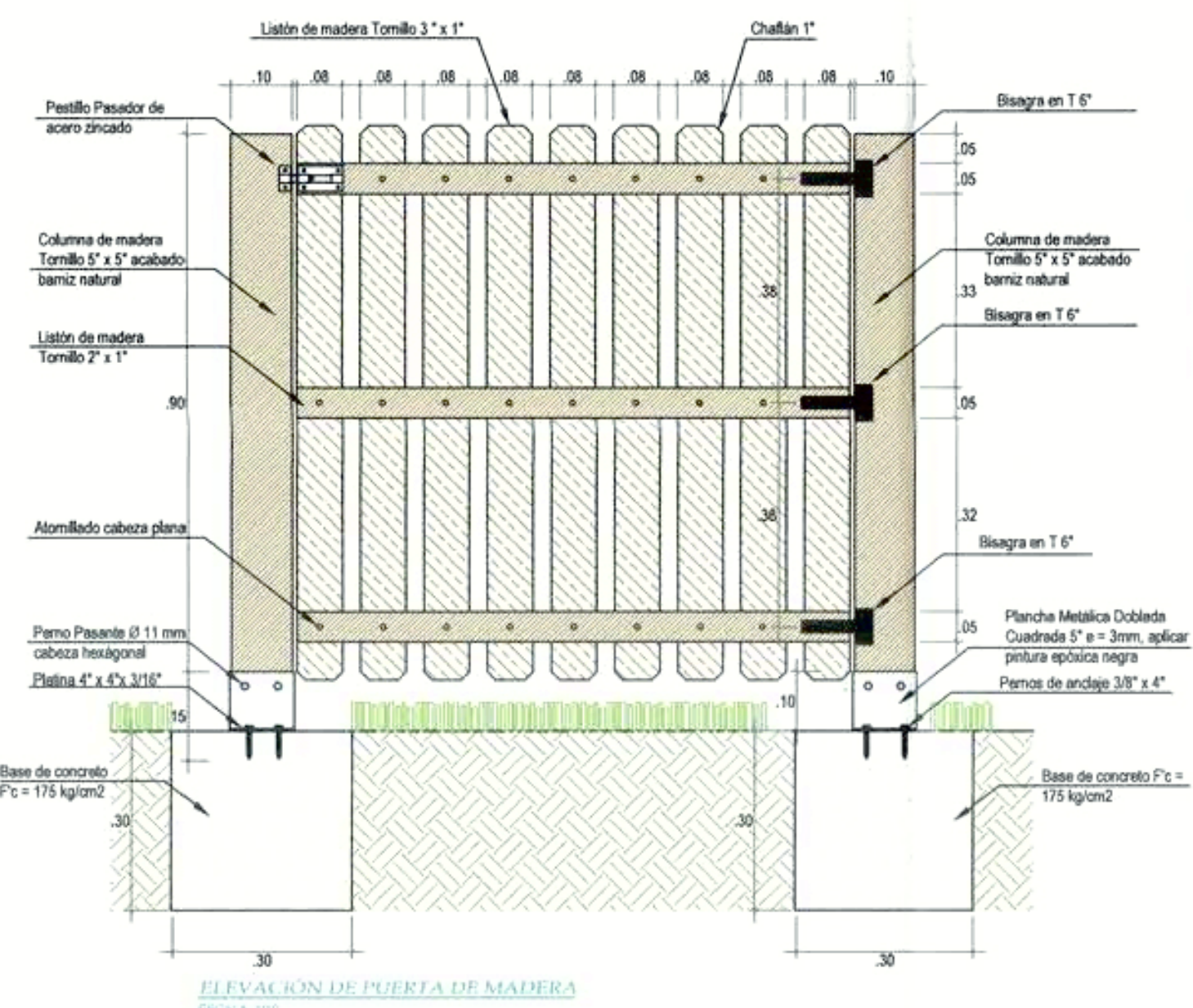
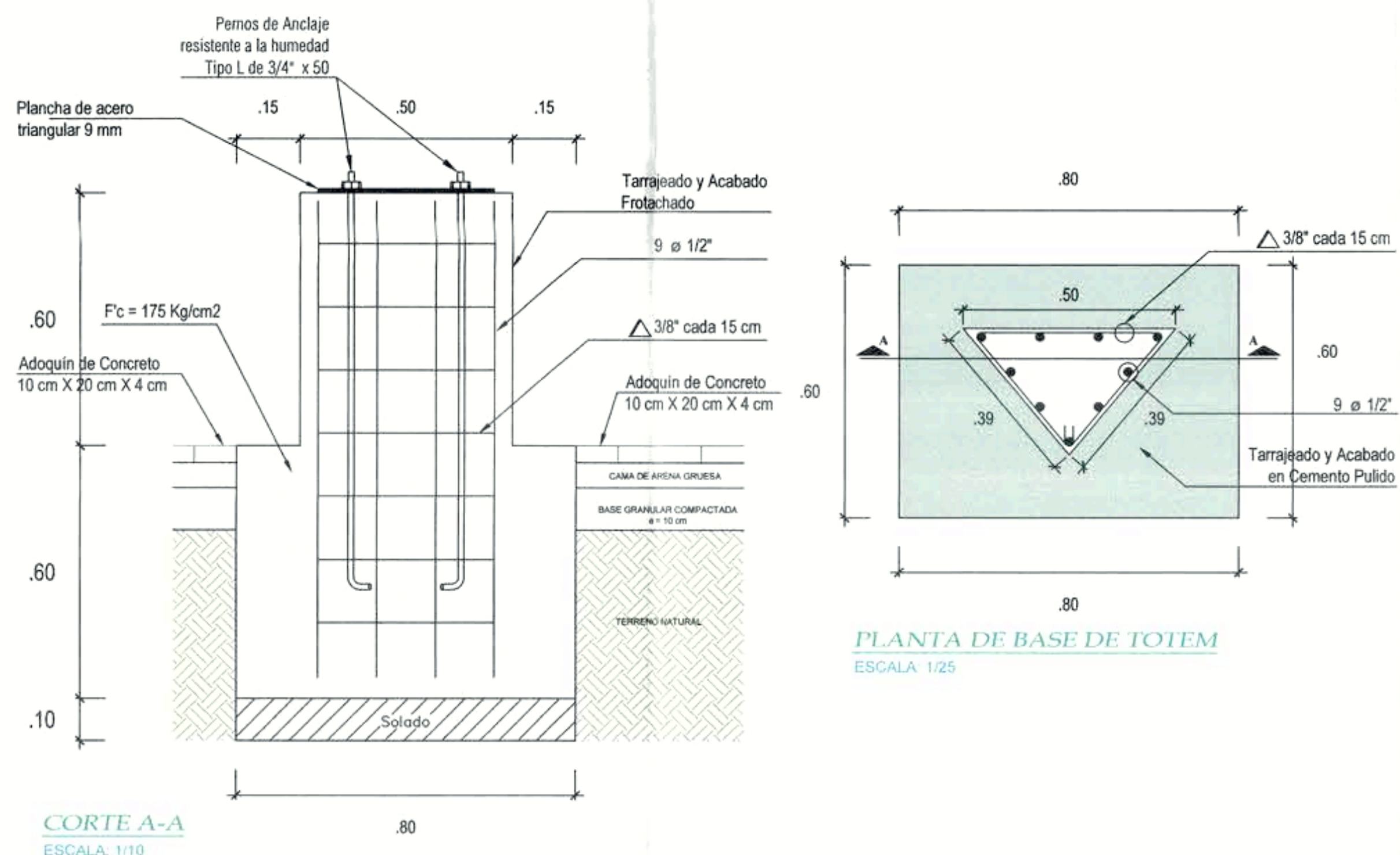
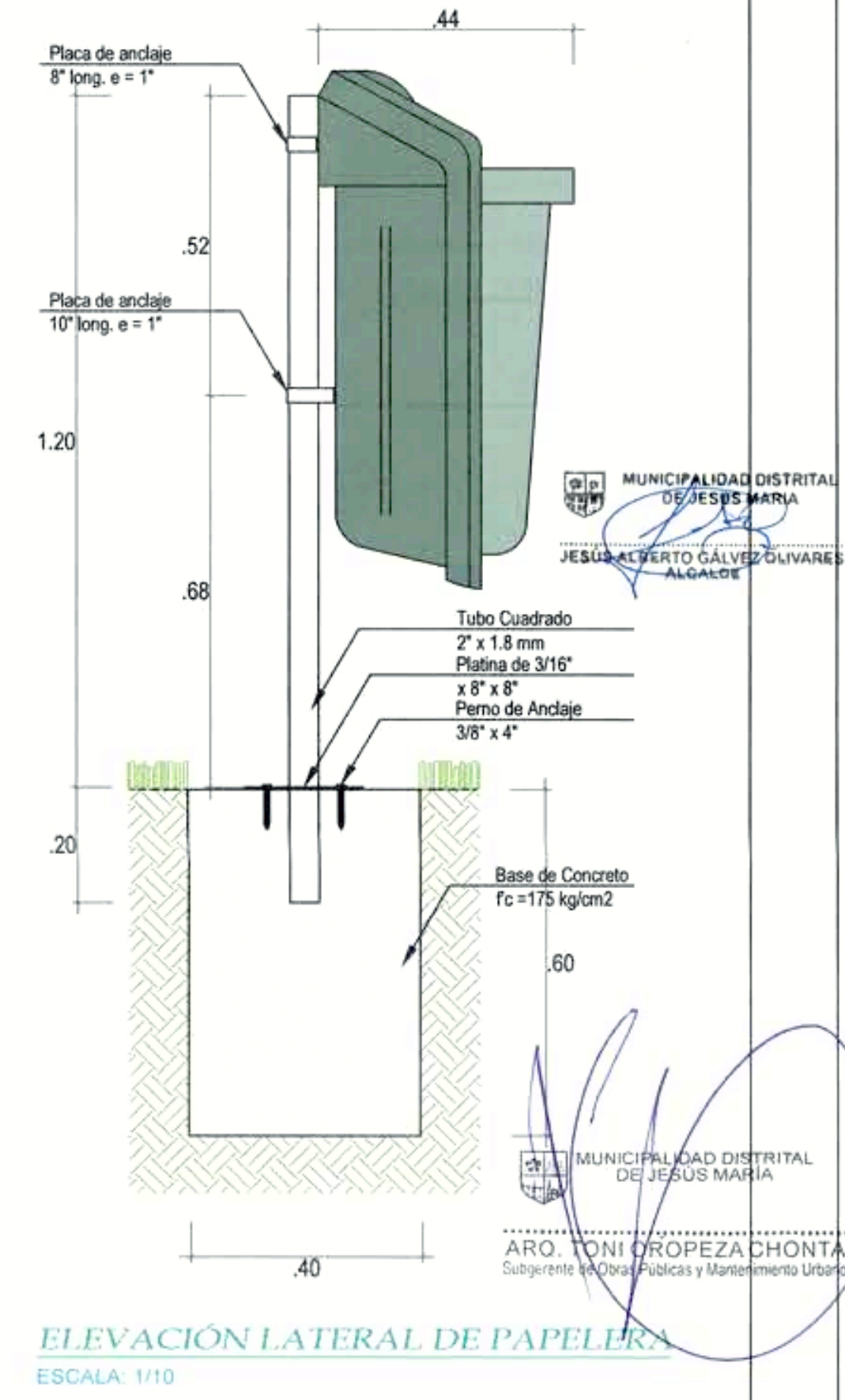
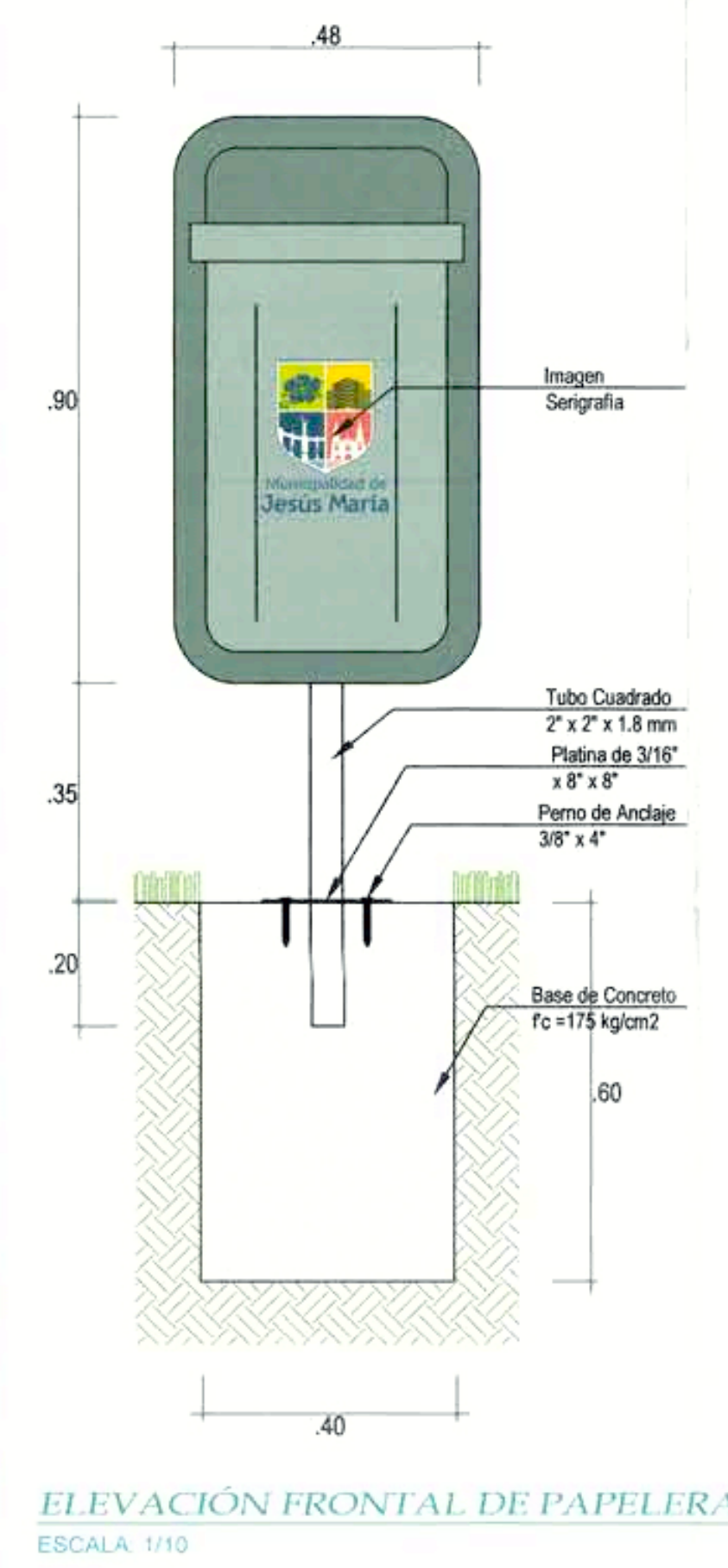

<p>Municipalidad de Jesús María</p>		<b>MUNICIPALIDAD DISTRITAL DE JESÚS MARÍA</b> ALCALDE: JESUS ALBERTO GALVEZ OLIVARES	
		Propósito: MEJORAMIENTO DE LOS SERVICIOS DE ESPACIOS PÚBLICOS URBANOS EN PARQUE EL BOLIVARIANO DISTRITO DE JESÚS MARÍA DE LA PROVINCIA DE LIMA DEL DEPARTAMENTO DE LIMA*, CÓDIGO ÚNICO DE INVERSIÓN: 2714398	
Plano: DETALLES CONSTRUCTIVOS - PÉRGOLAS NUEVAS	Ubicación: DISTRITO DE JESÚS MARÍA, LIMA - LIMA	Zona de Intervención: PARQUE BOLIVARIANO, 06	Zona: Surzona 06-8
Elaborado por:	Diseñado: EAD	Escala:	Fecha: Marzo 2026
			Lámina N°: A-07

Firmado digitalmente por EAD  
 LEONARDO GALVEZ OLIVARES  
 Documento: 20257630222  
 Fecha: 24.03.2025 16:46:07 -05:00

Firmado digitalmente por D1A2  
 LEONARDO GALVEZ OLIVARES  
 Documento: 20257630222  
 Fecha: 24.03.2025 08:51:26 -05:00



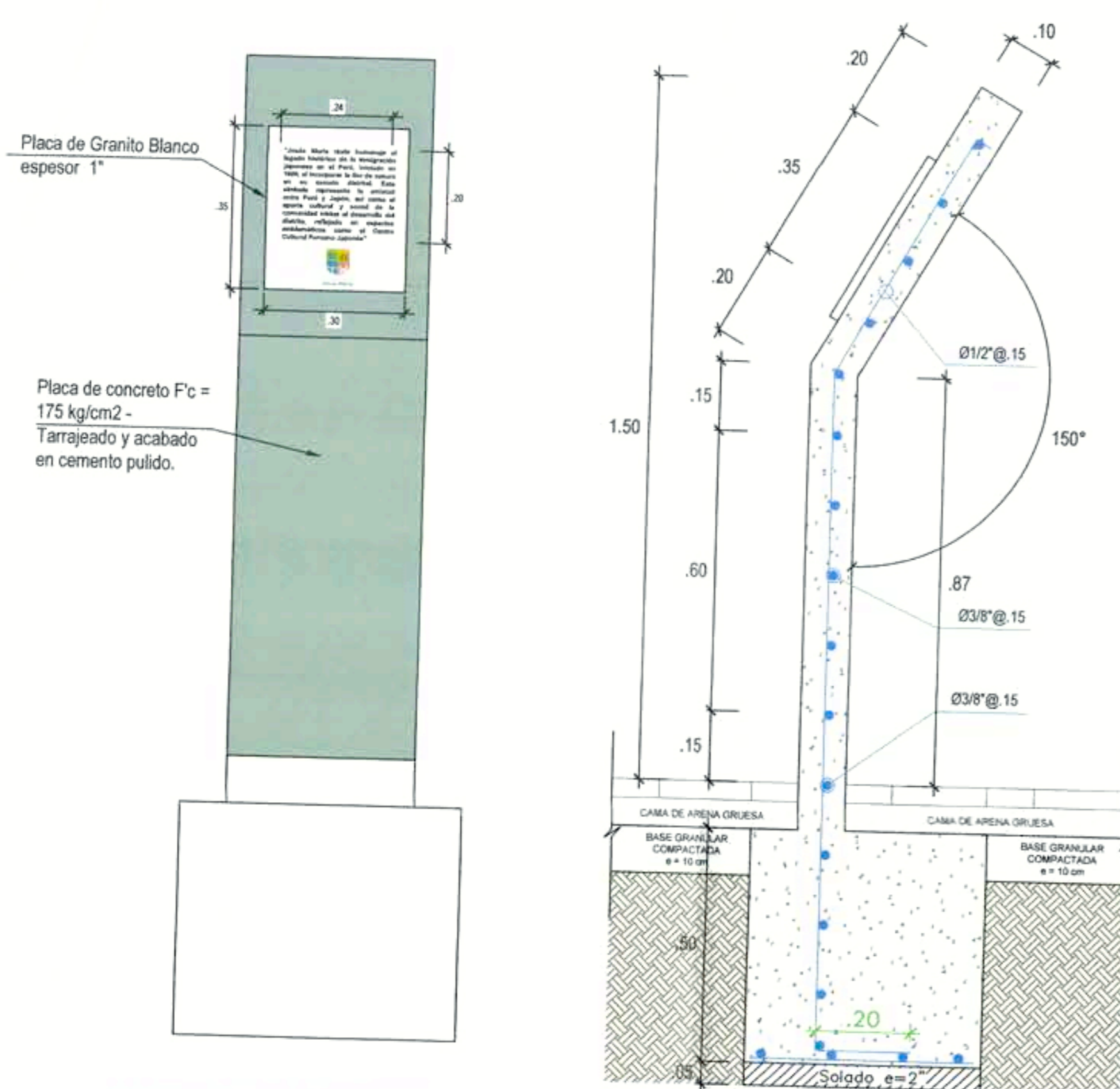
**NOTA:**  
COORDINAR LA TEXTURA DEL VINIL CON LA OFICINA DE IMAGEN DE LA MUNICIPALIDAD DE JESÚS MARÍA



ARQ. TONI OROPEZA CHONTA  
Subgerente de Obras Públicas y Mantenimiento Urbano

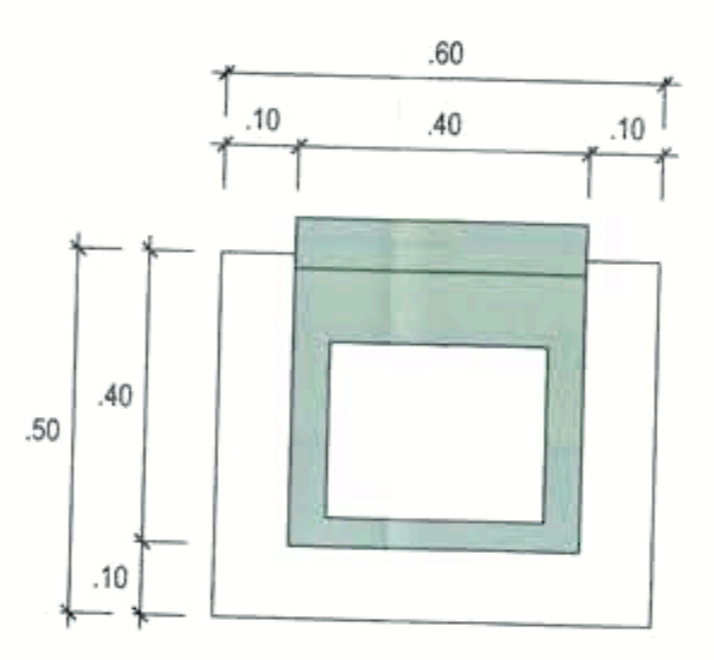
PROYECTO DE INVERSIÓN  
MUNICIPALIDAD DE JESÚS MARÍA

<b>MUNICIPALIDAD DISTRITAL DE JESÚS MARÍA</b>	
ALCALDE: JESUS ALBERTO GALVEZ OLIVARES	
Proyecto: MEJORAMIENTO DE LOS SERVICIOS DE ESPACIOS PÚBLICOS URBANOS EN PARQUE EL BOLIVARIANO	
DISTRITO DE JESÚS MARÍA DE LA PROVINCIA DE LIMA DEL DEPARTAMENTO DE LIMA*, CÓDIGO ÚNICO DE INVERSIÓN: 2716298	
Plano: DETALLES CONSTRUCTIVOS - TOTEM INFORMÁTICO, PUERTA DE MADERA, PAPELERAS Y CASITA DE SERVIDOR	Lámina N°:
Sub Gerencia de Obras Públicas y Mantenimiento Urbano	ARQUITECTO
Ubicación: DISTRITO DE JESÚS MARÍA, LIMA - LIMA	Fecha: 06-08-2026
Zona de Intervención: PARQUE BOLIVARIANO	Fecha: 06-08-2026
Elaborado por:	Fecha: 06-08-2026

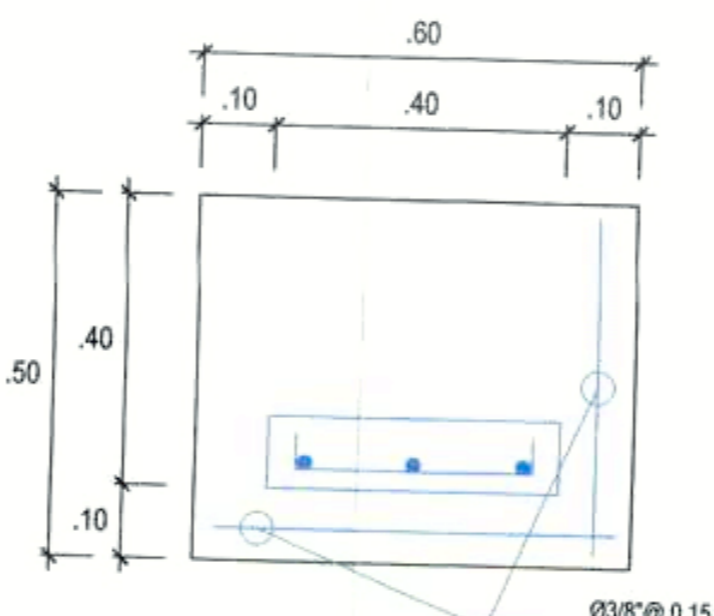


ELEVACIÓN FRONTAL  
ESCALA: 1/10

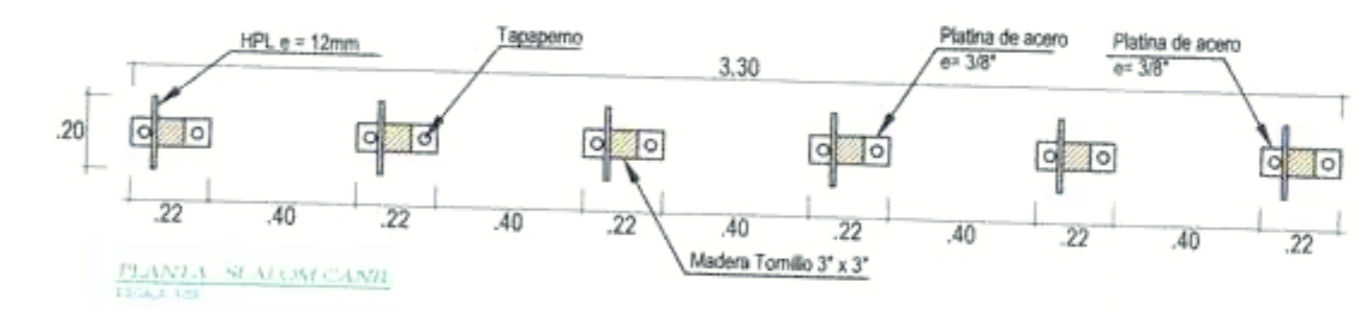
ELEVACIÓN LATERAL  
ESCALA: 1/10



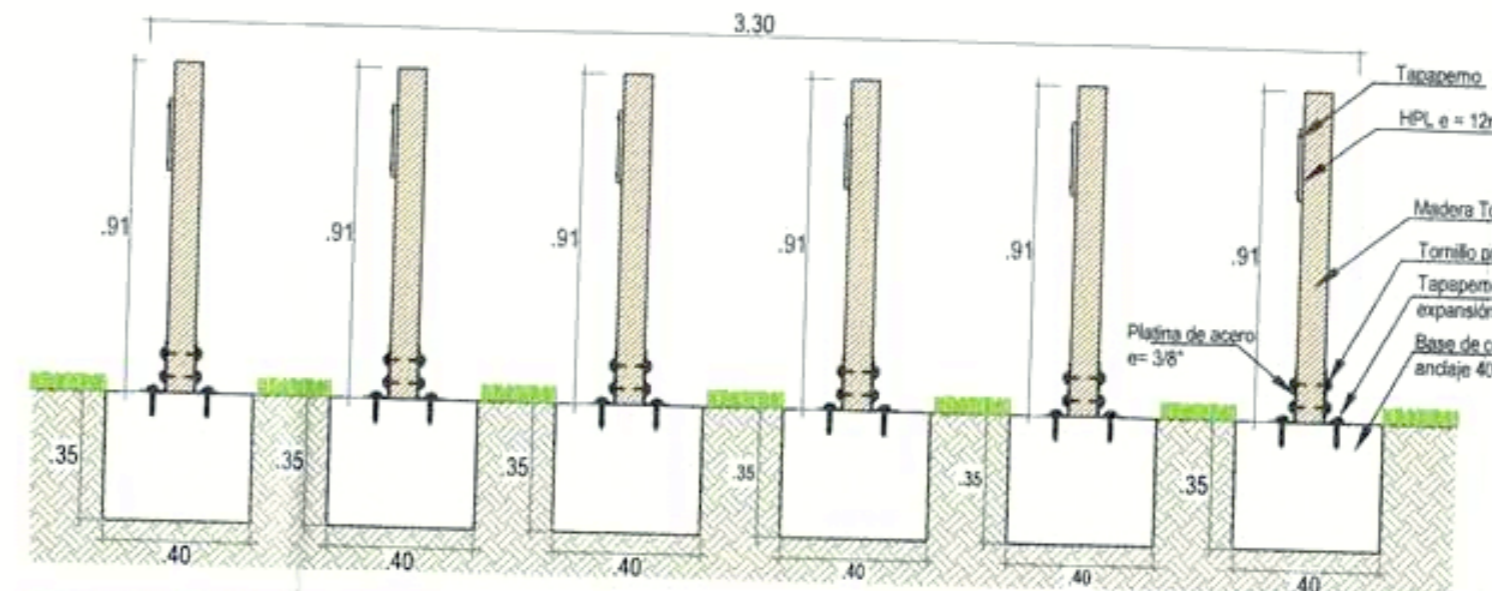
PLANTA  
ESCALA: 1/10



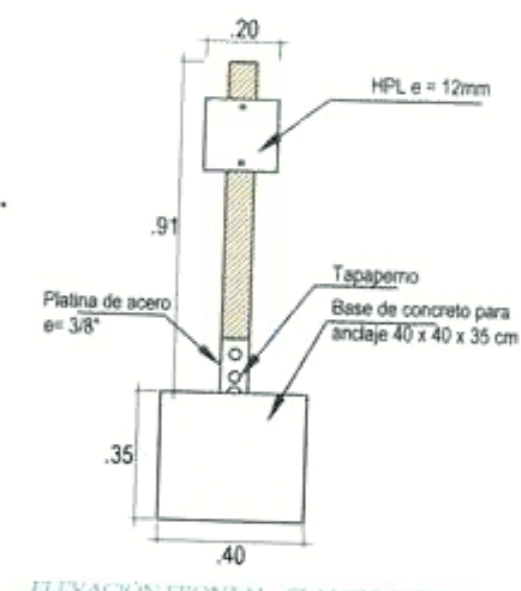
PLANTA  
ESCALA: 1/10



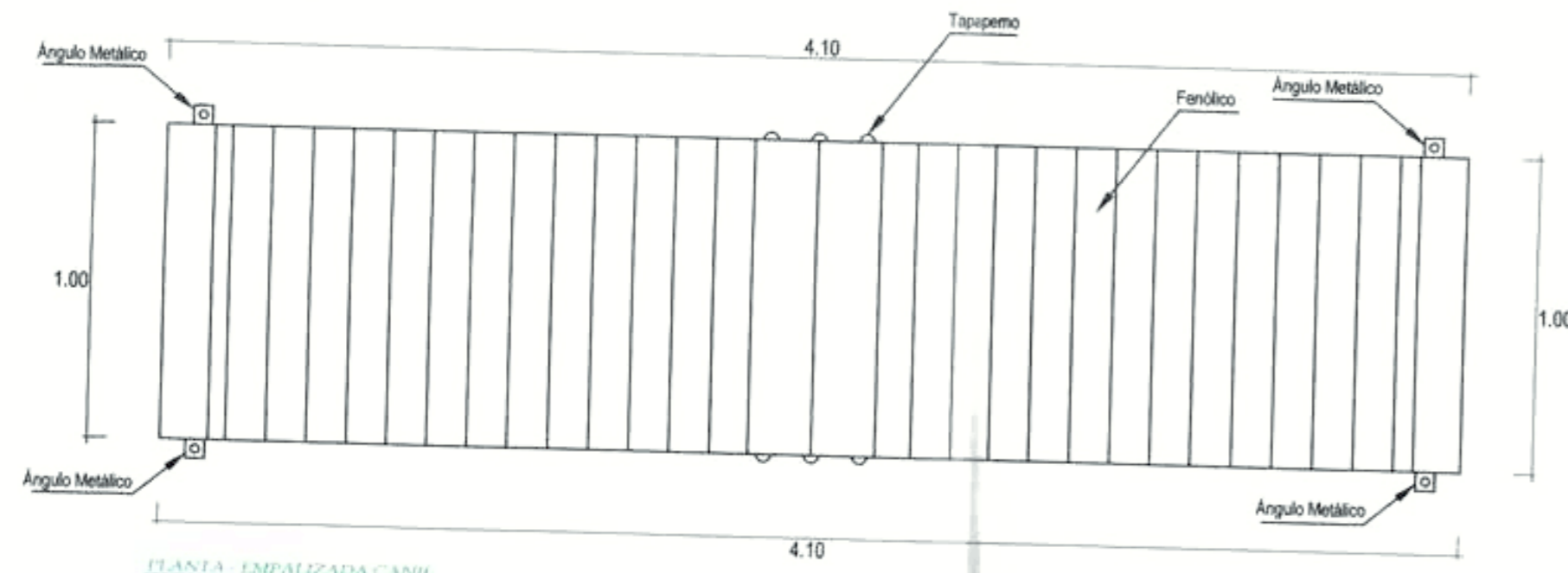
PLANTA - SIAUMICANI  
ESCALA: 1/10



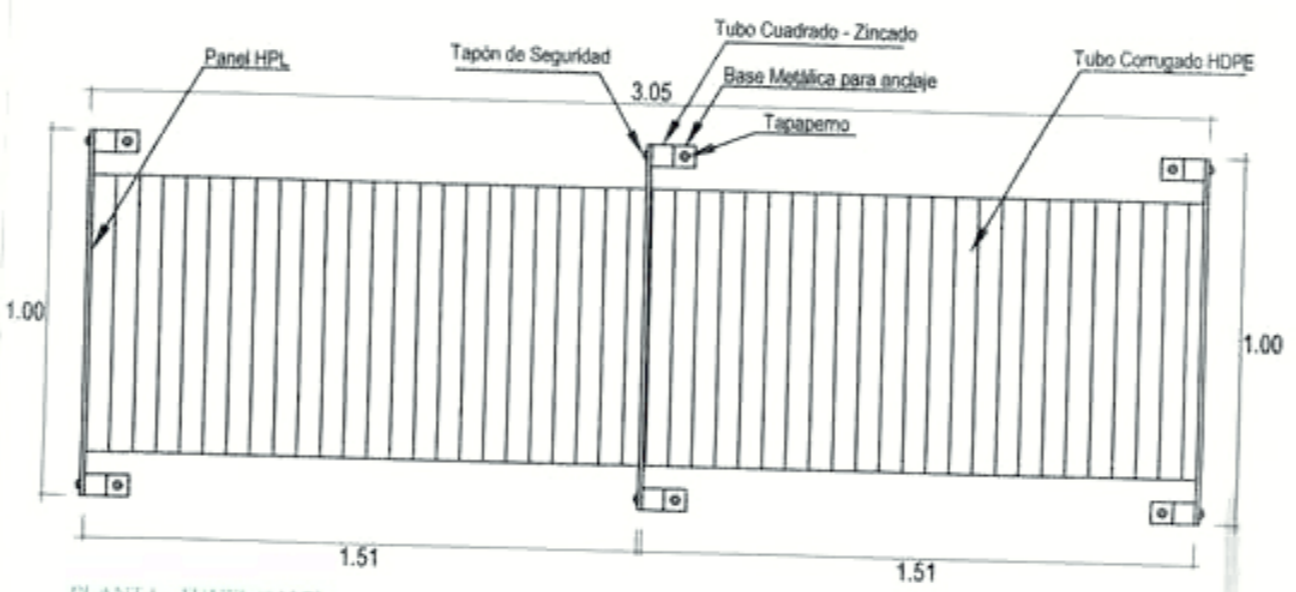
ELEVACIÓN LATERAL - SIAUMICANI  
ESCALA: 1/10



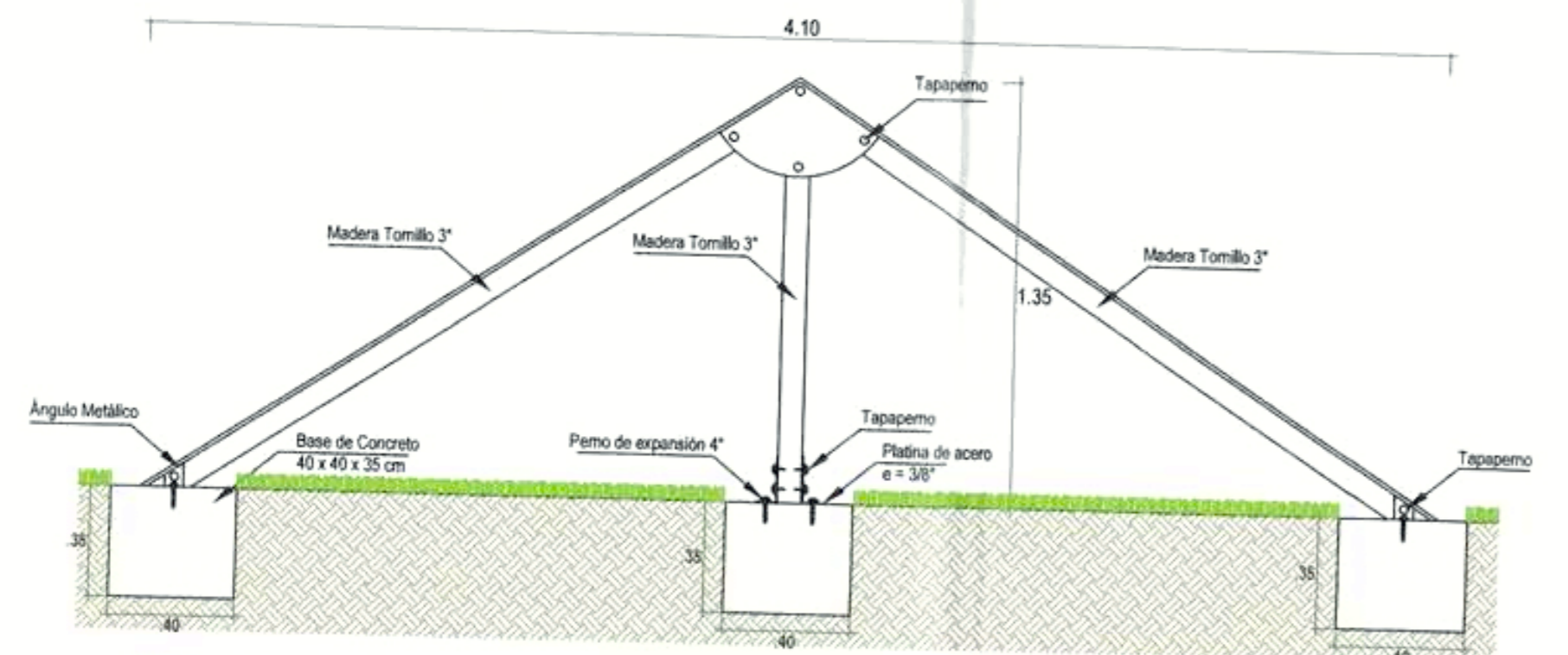
ELEVACIÓN FRONTAL - SIAUMICANI  
ESCALA: 1/10



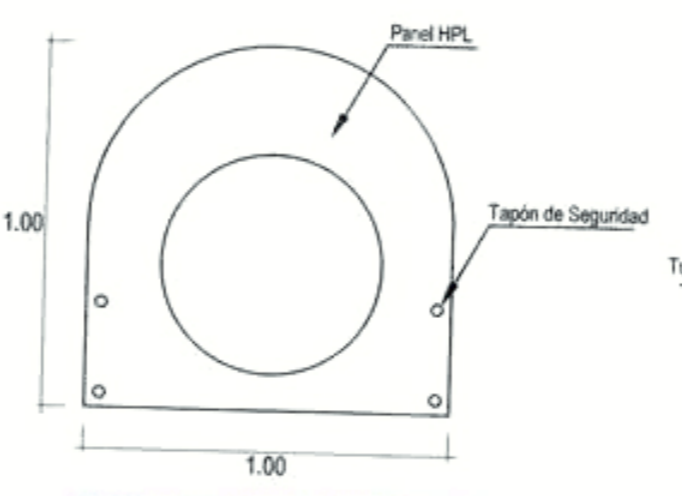
PLANTA - EMPALGADA CANJE  
ESCALA: 1/10



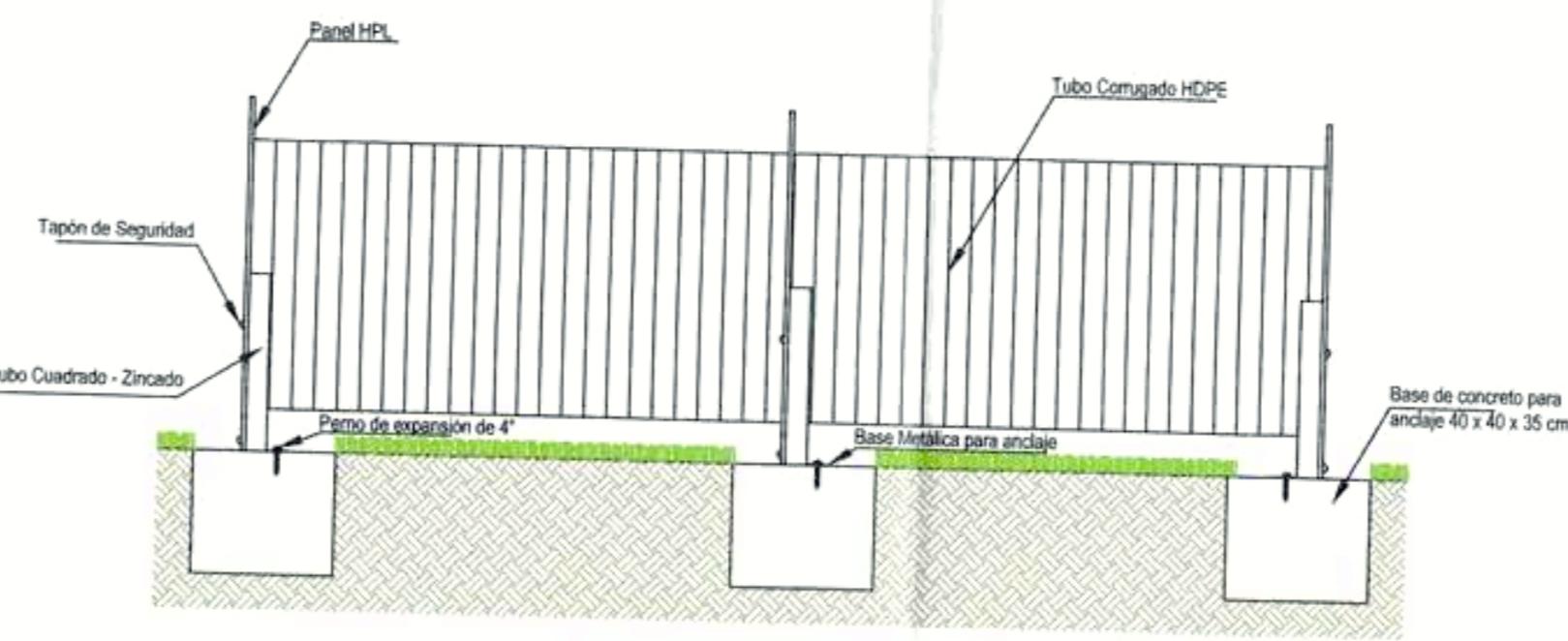
PLANTA - TUNEL CANJE  
ESCALA: 1/10



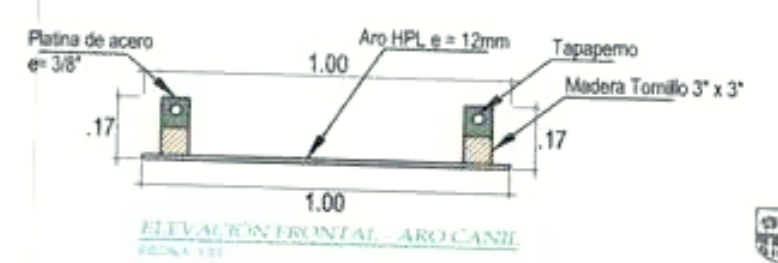
ELEVACIÓN LATERAL - EMPALGADA CANJE  
ESCALA: 1/10



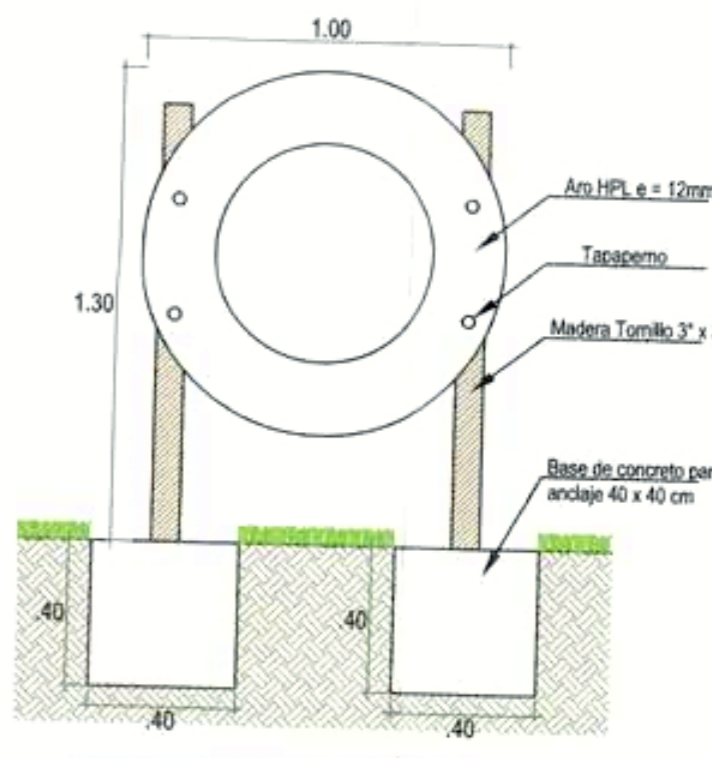
ELEVACIÓN LATERAL - TUNEL CANJE  
ESCALA: 1/10



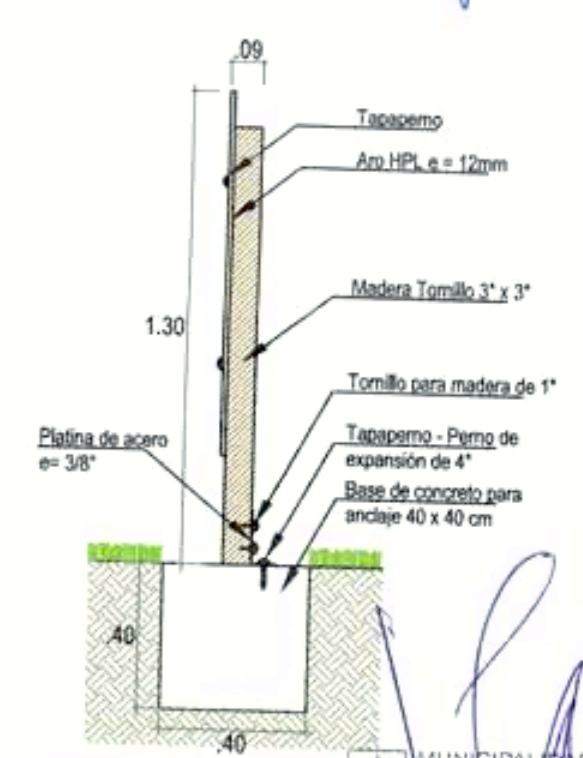
ELEVACIÓN FRONTAL - TUNEL CANJE  
ESCALA: 1/10



ELEVACIÓN FRONTAL - ARO CANJE  
ESCALA: 1/10



ELEVACIÓN FRONTAL - ALMA CANJE  
ESCALA: 1/10



ELEVACIÓN LATERAL - ARO CANJE  
ESCALA: 1/10

MUNICIPALIDAD DISTRITAL DE JESÚS MARÍA  
JESÚS ALBERTO GALVEZ OLIVARES

MUNICIPALIDAD DISTRITAL DE JESÚS MARÍA  
ARQ. TONI OROPEZA CHONTA

LINDA M. SADECH SOTO  
ARQUITECTO  
C.A.P. 21350

		<b>MUNICIPALIDAD DISTRITAL DE JESÚS MARÍA</b> ALCALDE: <b>JESÚS ALBERTO GALVEZ OLIVARES</b>	
Propósito: MEJORAMIENTO DE LOS SERVICIOS DE ESPACIOS PÚBLICOS URBANOS EN PARQUE EL BOLIVARIANO DISTRITO DE JESÚS MARÍA DE LA PROVINCIA DE LIMA DEL DEPARTAMENTO DE LIMA, CÓDIGO ÚNICO DE INVERSIÓN: 2714288			
Plano: DETALLES CONSTRUCTIVOS - AJEOS CAMBIO Y PLACA COMEMORATIVA		Lámina N°: <b>A-09</b>	
Sub Gerencia de Obras Públicas y Mantenimiento Urbano <b>TONI OROPEZA CHONTA</b>		Ubicación: DISTRITO DE JESÚS MARÍA, LIMA - LIMA Zona de Intervención: PARQUE BOLIVARIANO Zona: 05 Sub zona: 05-B	
Elaborado por: Dibujo: CAD Escala:		Fecha: Marzo 2008	



LEYENDA PLANTEAMIENTO	
MOBILIARIO O EQUIPAMIENTO	SÍMBOLO
LUMINARIA LED GARDEN LIGHT, 100W, 6500K, 11800 Lm	
RENOVACIÓN DE VEREDA	
NUEVO PISO DE ADOQUÍN	
BANCA NUEVA	
NUEVAS PAPELERAS	
BEBEDERO	
PINTADO DE NUEVO SARDINEL	
SPOT EMPOTRABLE DE PISO LED 3W, IP-65, 4000K.	
LUMINARIA ESTACA PARA JARDÍN LED 13.3W, IP-67,3000K.	
TUNEL CANIL	
MUROS CANIL	
BALANCÍN CANIL	
SLALOM CANIL	
BEBEDERO CANIL	
NUEVA ÁREA VERDE	
BANCA CIRCULAR DE CONCRETO	
ÁRBOL SAKURA	
CASITA SENSORIAL	
CARRUSEL INCLUSIVO	
CASTILLO SENSORIAL	
TOTEM INFORMATIVO	
AZALEA BLANCA	
AZALEA FUCSIA	
BUXUS SEMPERVIRENS	
BEGONIAS ROJAS	
BEGONIAS AMARILLAS	
GERANIO AZUL	
ÁRBOLES EXISTENTES	
CERCO VIVO DE ABUTILON	
PLACA CONMEMORATIVA	

PLANTEAMIENTO GENERAL  
ESC: 1/200

NOTA: EL NPT +/-0.00 ES IGUAL A LA COTA TOPOGRAFICA 90.25

**MUNICIPALIDAD DISTRITAL DE JESÚS MARÍA**  
ALCALDE: JESUS ALBERTO GALVEZ OLIVARES

Propuesta: MEJORAMIENTO DE LOS SERVICIOS DE ESPACIOS PÚBLICOS URBANOS EN PARQUE EL BOLVARIANO  
DISTRITO DE JESÚS MARÍA DE LA PROVINCIA DE LIMA DEL DEPARTAMENTO DE LIMA\*, CÓDIGO ÚNICO DE INVERSIÓN: 2116208

Plano: PLANTEAMIENTO GENERAL

Sub Gerencia de Obras Públicas y Mantenimiento Urbano  
TONI CROPEZA CHONTA

Elaborado por: CAD

Ubicación: DISTRITO DE JESÚS MARÍA, LIMA - LIMA  
Zona de Intervención: PARQUE BOLVARIANO  
Zona: 96  
Sub zona: 05-B

Lámina N°: PG-01

Fecha: Marzo 2025

MUNICIPALIDAD DISTRITAL DE JESÚS MARÍA  
JESUS ALBERTO GALVEZ OLIVARES  
ALCALDE

MUNICIPALIDAD DISTRITAL DE JESÚS MARÍA  
TONI CROPEZA CHONTA  
ARQUITECTO



CORTE A-A; ESC: 1/200



CORTE B-B; ESC: 1/200



ELEVACION CALLE SAENZ; ESC: 1/200




ELEVACION AVENIDA SAN FELIPE; ESC: 1/200


MUNICIPALIDAD DISTRITAL DE JESÚS MARÍA  
**JESÚS ALBERTO GALVEZ OLIVARES**  
 ALCALDE

MUNICIPALIDAD DISTRITAL DE JESÚS MARÍA  
**ARO TONCROPEZA CHONTA**  
 Gerente de Obras, Pisos y Mantenimiento Urbano

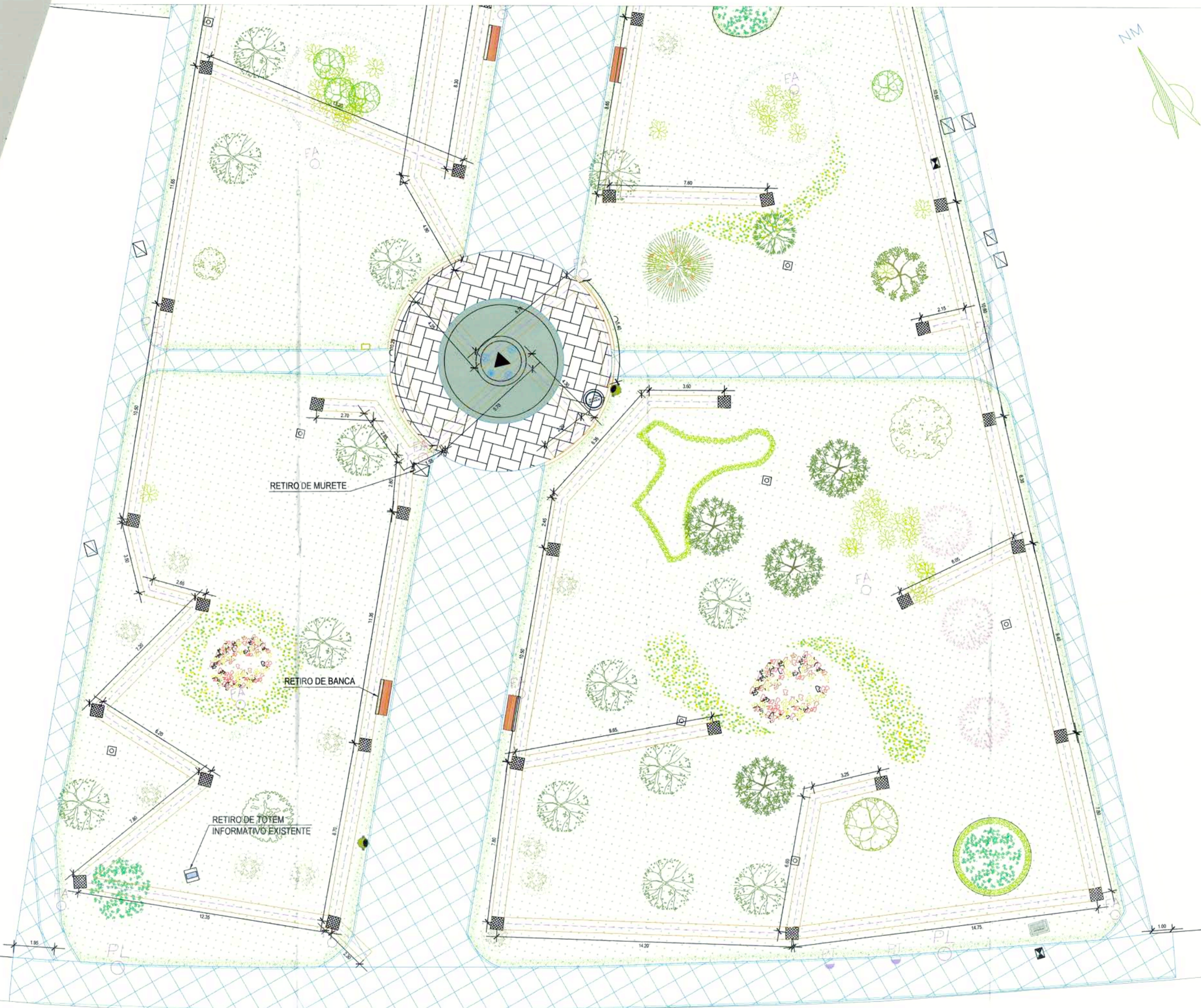
Levante SAENZ SOTO  
 ARQUITECTO  
 C.A. 77350

 <b>Municipalidad de Jesús María</b>		<b>MUNICIPALIDAD DISTRITAL DE JESÚS MARÍA</b> ALCALDE: <b>JESUS ALBERTO GALVEZ OLIVARES</b>	
Propuesta: <b>"MEJORAMIENTO DE LOS SERVICIOS DE ESPACIOS PÚBLICOS URBANOS EN PARQUE EL BOLIVARIANO DISTRITO DE JESÚS MARÍA DE LA PROVINCIA DE LIMA DEL DEPARTAMENTO DE LIMA", CÓDIGO ÚNICO DE INVERSIÓN: 271828</b>			
Plano: <b>CORTES Y ELEVACIONES - PROPOSTA</b>		Lámina N°: <b>PG-02</b>	
Sub Gerencia de Obras Públicas y Mantenimiento Urbano <b>TONCROPEZA CHONTA</b>		Ubicación: <b>DISTRITO DE JESÚS MARÍA, LIMA - LIMA</b> Zona de Intervención: <b>PARQUE BOLIVARIANO</b> Zona: <b>06</b> Sub zona: <b>05-B</b>	
Elaborado por:		Fecha: <b>Marzo 2028</b>	


  
 Firmado digitalmente por **LAMARQUE SÁENZ SOTO**  
 Firmado: 16.03.2028 10:46:37 -05:00  
 Motivo: **Dwg V°**


  
 Firmado digitalmente por **ARO TONCROPEZA CHONTA**  
 Firmado: 16.03.2028 08:54:03 -05:00  
 Motivo: **Dwg V°**





AV SAN FELIPE

PLANTA  
ESCALA 1/100

LEYENDA DE INTERVENCIÓN	
MOBILIARIO O EQUIPAMIENTO	SÍMBOLO
DEMOLICIÓN DE PISO DE ADOQUÍN	[Hatched pattern]
DEMOLICIÓN DE VEREDA	[Blue hatched pattern]
DEMOLICIÓN DE SARDINEL	[Dotted pattern]
DEMOLICIÓN DE PILETA	[Circle with dot]
RETIRO DE BOLARDOS	[Square]
RETIRO DE POSTES Y FAROLAS EXISTENTES	[FA symbol]
RETIRO DE GRASS EXISTENTE	[Green hatched pattern]
RETIRO DE CERCO VIVO EXISTENTE	[Green hatched pattern]
RETIRO DE BANCAS EXISTENTES	[Orange rectangle]
RETIRO DE PAPELERAS EXISTENTES	[Green trash can]
EXCAVACION PARA CABLEADO DE NUEVAS LUMINARIAS	[Yellow dashed line]
EXCAVACION PARA CIMENTACIÓN DE NUEVOS POSTES DE FAROLAS	[Square with cross]
EXCAVACION PARA CIMENTACIÓN DE ÁREA DE JUEGOS	[Dotted pattern]

MUNICIPALIDAD DISTRITAL DE JESÚS MARÍA  
JESÚS ALBERTO GALVEZ OLIVARES  
ALCALDE

MUNICIPALIDAD DISTRITAL DE JESÚS MARÍA  
ARO TONI OROPEZA CHONTA  
Subgerente de Obras Públicas y Mantenimiento Urbano

INGENIERO SOTO  
ARQUITECTO  
D.A.F. 71350

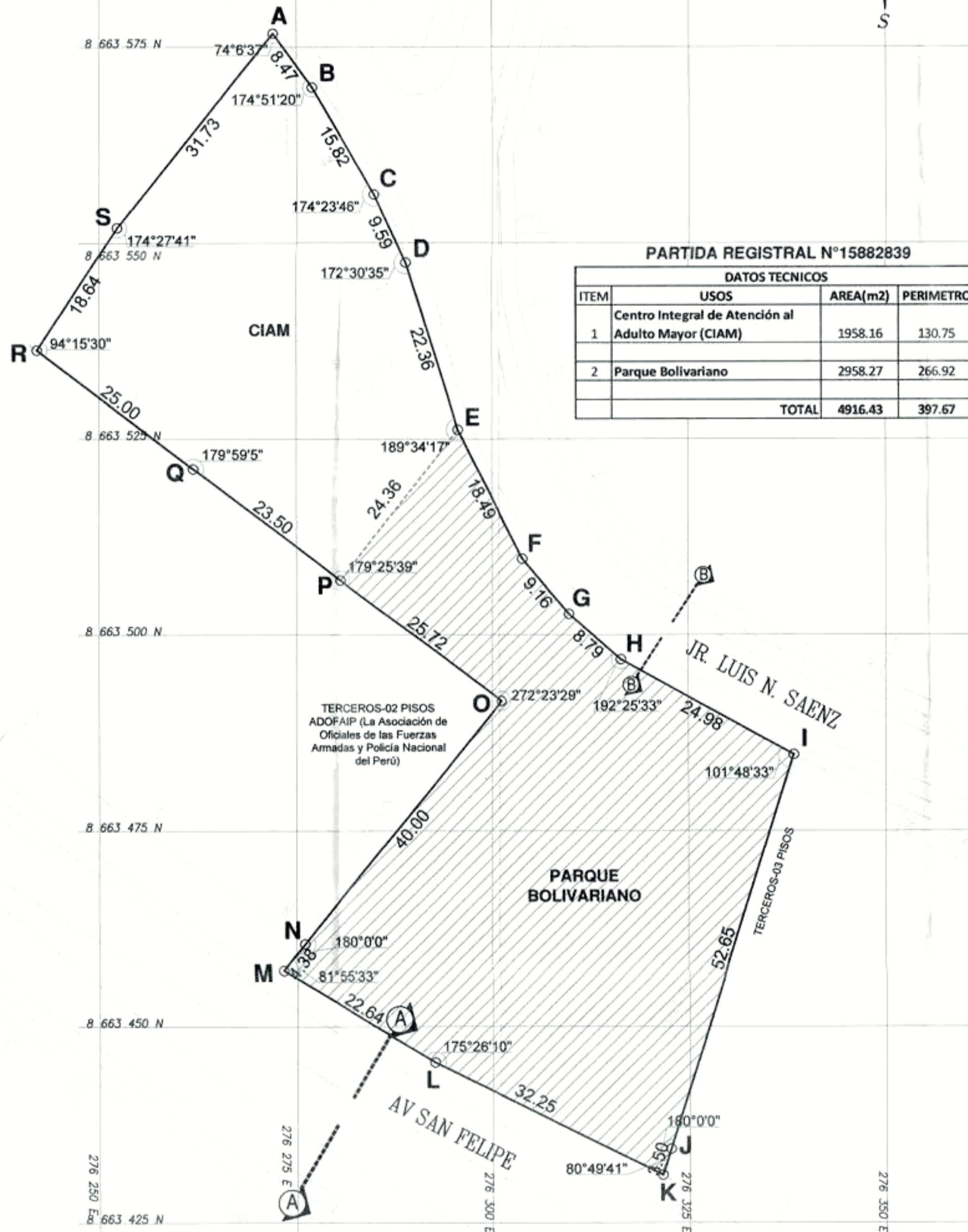
Formado digitalmente por: IAC LEON MARCELO FAU 2053763022  
Fecha: 16.03.2025 08:59:49 -05:00

Formado digitalmente por: IAC JUAN CARLOS FAU 2053763022  
Fecha: 24.03.2025 10:45:51 -05:00

**MUNICIPALIDAD DISTRITAL DE JESÚS MARÍA**  
ALCALDE: JESUS ALBERTO GALVEZ OLIVARES

Propuesta: MEJORAMIENTO DE LOS SERVICIOS DE ESPACIOS PÚBLICOS URBANOS EN PARQUE EL BOLIVARIANO DISTRITO DE JESÚS MARÍA DE LA PROVINCIA DE LIMA DEL DEPARTAMENTO DE LIMA, CÓDIGO ÚNICO DE INVERSIÓN: 2713742

Plano de Intervenciones		Lámina N°:
Sub Gerencia de Obras Públicas y Mantenimiento Urbano	Ubicación: DISTRITO DE JESÚS MARÍA, LIMA - LIMA	PI-02
TONI OROPEZA CHONTA	Zona de Intervención: PARQUE BOLIVARIANO Zona: 05 Sub zona: 05-B	
Elaborado por:	Dibujo: CAD Escala: 1/200 Fecha: Marzo 2025	



**PARTIDA REGISTRAL N°15882839**

DATOS TECNICOS			
ITEM	USOS	AREA(m2)	PERIMETRO
1	Centro Integral de Atención al Adulto Mayor (CIAM)	1958.16	130.75
2	Parque Bolivariano	2958.27	266.92
<b>TOTAL</b>		<b>4916.43</b>	<b>397.67</b>



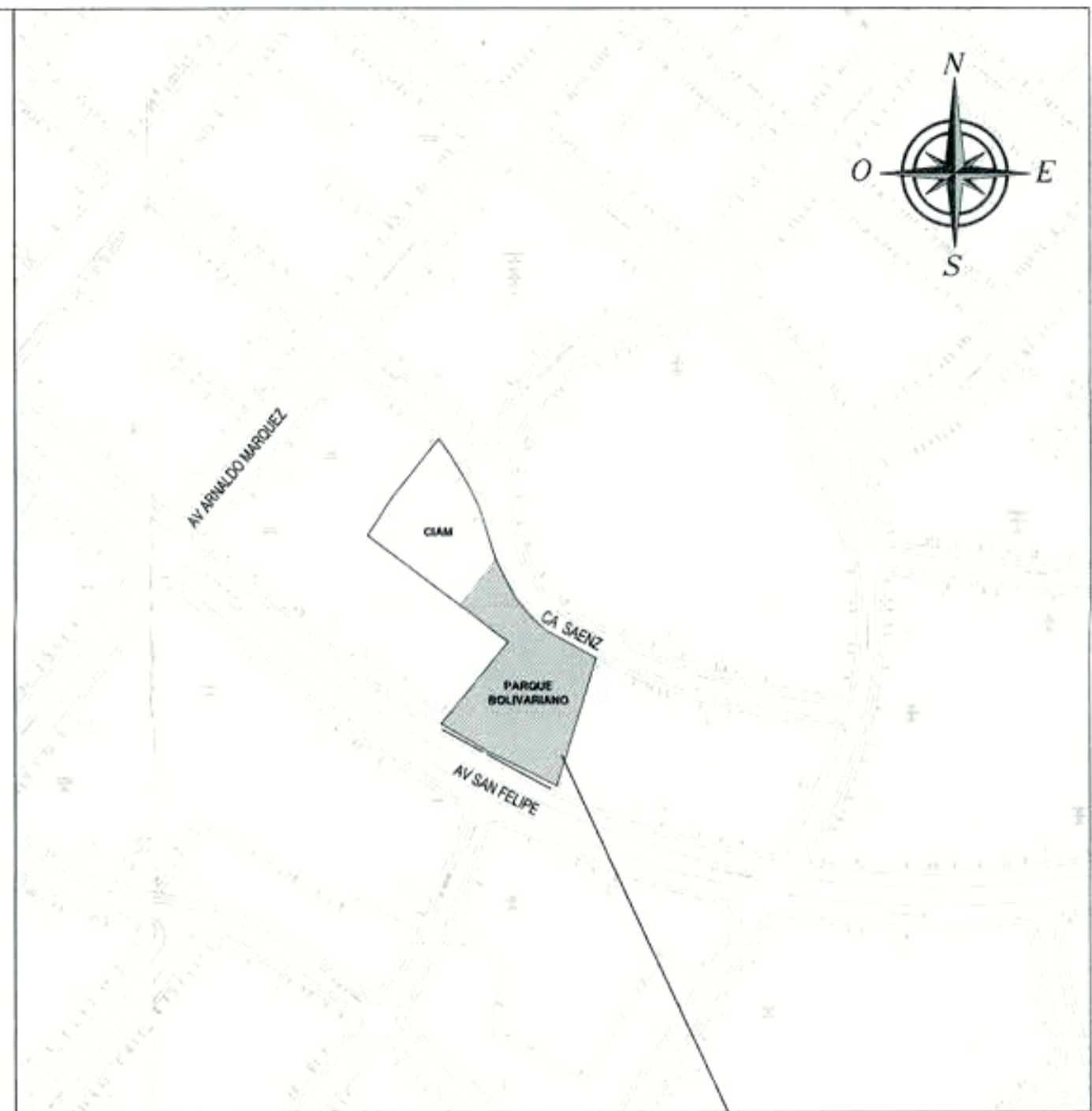
**PLANO DE UBICACIÓN REGIONAL**  
ESC 5/E

**LEYENDA**

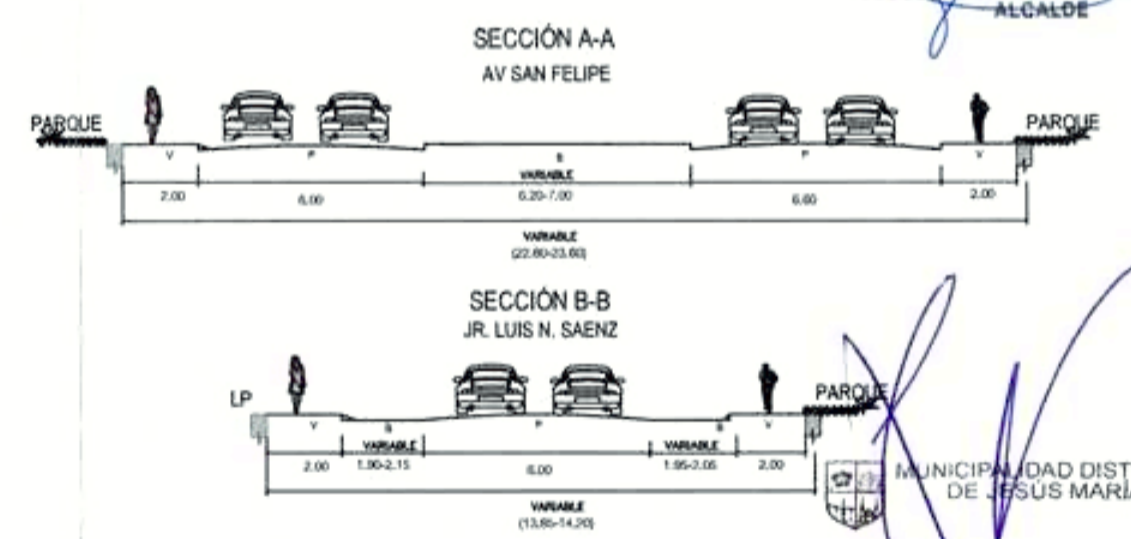
	PARQUE BOLIVARIANO
--	--------------------

Firmado digitalmente por DE LAMBARRI SAMANEZ David  
 Motivo: Doy V° B°  
 Fecha: 24.03.2026 10:45:01 -05:00

Firmado digitalmente por DIAZ LEON Isabela FAU 20537630222 soft  
 Motivo: Doy V° B°  
 Fecha: 16.03.2026 09:00:21 -05:00



**PLANO DE LOCALIZACIÓN**  
ESC 1/2500



COORDENADAS UTM WGS 84  
**PLANO UBICACION LOCALIZACION**  
 ESC 1/500

MUNICIPALIDAD DISTRITAL DE JESÚS MARÍA  
 JESÚS ALBERTO GALVEZ OLIVARES  
 ALCALDE

MUNICIPALIDAD DISTRITAL DE JESÚS MARÍA  
 ARO. TONIO OROPEZA CHONTA  
 Subgerente de Obras Públicas y Mantenimiento Urbano

LEVINSON SANCHEZ SOTO  
 ARQUITECTO  
 C.A.P. 21350

Firmado digitalmente por GOMEZ GUERRERO Jane Marie FAU 20537630222 soft  
 Motivo: Doy V° B°  
 Fecha: 17.04.2026 15:47:44 -05:00

**PLANO DE UBICACIÓN**  
 ESC 1/500



<b>MUNICIPALIDAD DISTRITAL DE JESÚS MARÍA</b>	
ALCALDE: JESUS ALBERTO GALVEZ OLIVARES	
Propuesta: "MEJORAMIENTO DE LOS SERVICIOS DE ESPACIOS PÚBLICOS URBANOS EN PARQUE EL BOLIVARIANO DISTRITO DE JESÚS MARÍA DE LA PROVINCIA DE LIMA DEL DEPARTAMENTO DE LIMA", CÓDIGO ÚNICO DE INVERSIÓN: 2713742	
Plano: UBICACION Y LOCALIZACION	
Ubicación: Sub Gerencia de Obras Públicas y Mantenimiento Urbano	DISTRITO DE JESÚS MARÍA, LIMA - LIMA
TONIO OROPEZA CHONTA	Zona de Intervención: PARQUE BOLIVARIANO
Elaborado por:	Zona: 06 Sub zona: 06-B
Dibujo: CAD	Escala: Fecha: MARZO 2026
Lámina N°: U-01	