



PERÚ

Ministerio de Cultura

DESPACHO VICEMINISTERIAL DE  
PATRIMONIO CULTURAL E  
INDUSTRIAS CULTURALESDIRECCIÓN GENERAL DE  
PATRIMONIO ARQUEOLÓGICO  
INMUEBLEFirmado digitalmente por GOMEZ  
GUERRERO Janie Marile FAU  
20537630222 soft  
Director De La Dirección General De  
Patrimonio Arqueológico  
Motivo: Soy el autor del documento  
Fecha: 09.04.2026 16:12:47 -05:00

*Decenio de la Igualdad de Oportunidades para Mujeres y Hombres  
Año de la Esperanza y el Fortalecimiento de la Democracia*

San Borja, 09 de Abril del 2026

## RESOLUCION DIRECTORAL N° 000088-2026-DGPA-VMPCIC/MC

**Vistos**, el Informe de Inspección N° 048- 2024-SDPCICI-MATG-DDC ICA/MC de fecha 16 de diciembre del 2025, en razón del cual la Dirección Desconcentrada de Cultura de Ica sustenta la propuesta para la determinación de la Protección Provisional del paisaje arqueológico “Carhuas 1B”, ubicado en el distrito de Ica, provincia y departamento de Ica, el Informe N° 000122-2026/DSFL-DGPA-VMPCIC/MC e Informe N° 000029-2026-DSFL-DGPA-VMPCIC-LMS/MC de la Dirección de Catastro y Saneamiento Físico Legal; el Informe N° 000045-2026-DGPA-VMPCIC-ARD/MC de la Dirección General de Patrimonio Arqueológico Inmueble, y;

### CONSIDERANDO:

Que, según se establece en el artículo 21 de la Constitución Política del Perú, modificado por la Ley N° 31414 “Ley de Reforma Constitucional que refuerza la protección del Patrimonio Cultural de La Nación” “Los yacimientos y restos arqueológicos, construcciones, monumentos, lugares, documentos bibliográficos y de archivo, objetos artísticos y testimonios de valor histórico, expresamente declarados bienes culturales, y provisionalmente los que se presumen como tales, son patrimonio cultural de la Nación, independientemente de su condición de propiedad privada o pública. Están protegidos por el Estado (...)”;

Que, en los artículos IV y VII del Título Preliminar de la Ley N° 28296, Ley General del Patrimonio Cultural de la Nación, modificada por el Decreto Legislativo N° 1255, se establece que es de interés social y de necesidad pública la identificación, generación de catastro, delimitación, actualización catastral, registro, inventario, declaración, protección, restauración, investigación, conservación, puesta en valor y difusión del Patrimonio Cultural de la Nación y su restitución en los casos pertinentes, siendo el Ministerio de Cultura la autoridad encargada de registrar, declarar y proteger el Patrimonio Cultural de la Nación, de conformidad con lo establecido en el Artículo 7 inciso b) Ley N° 29565, Ley de creación del Ministerio de Cultura;

Que, mediante Decreto Supremo N° 007-2017-MC, se dispuso la modificación del Reglamento de la Ley General del Patrimonio Cultural de la Nación, aprobado por Decreto Supremo N° 011-2006-ED, incorporando el Capítulo XIII, referido a la determinación de la protección provisional de los bienes que se presumen integrantes del Patrimonio Cultural de la Nación; con lo que se estructura un régimen especial que “permite realizar los actos conducentes para la protección física, defensa, conservación y protección legal de aquellos bienes no declarados, ni delimitados a la fecha, así como también sobre aquellos que se encuentren declarados pero que carezcan de propuesta de delimitación o se encuentren en proceso de aprobación (...)” aplicable “en el caso específico de afectación verificada o ante un riesgo probable de afectación, frente a cualquier acción u omisión que afecte o pueda afectar el bien protegido por presunción legal (...)”, conforme a lo previsto en los artículos 97° y 98° del referido dispositivo legal;

Ministerio  
de CulturaFirmado digitalmente por RIOS  
DAVILA Anny Sabel FAU  
20537630222 soft  
Motivo: Doy V° B°  
Fecha: 09.04.2026 10:58:04 -05:00

0500 es una copia auténtica imprimible de un documento electrónico archivado por el Ministerio de Cultura, aplicando lo dispuesto por el Art. 25 de D.S. 070-2013-PCM y la Tercera Disposición Complementaria Final del D.S. 026-2016-PCM. Su autenticidad e integridad pueden ser contrastadas a través de la siguiente dirección web: <https://tramitedocumentario.cultura.gob.pe:8181/validadorDocumental/inicio/detalle.jsf> e ingresando la siguiente clave: P4MPN18



Que, el artículo 100 del Reglamento de la Ley General de Patrimonio Cultural de la Nación, dispone que “Determinada la protección provisional de un bien que presuntamente constituye Patrimonio Cultural de la Nación, se inicia el trámite para su declaración y delimitación definitiva en el plazo máximo de dos años calendario, prorrogable por dos años más, debidamente sustentado; salvo en los casos en los que corresponda efectuar procesos de consulta previa, en la medida que se advierta afectación directa a los derechos colectivos de pueblos indígenas u originarios; en cuyo caso, el plazo máximo para la declaración y delimitación definitiva del bien es de tres años calendario, prorrogable por tres años más.”;

Que, mediante la Directiva N° 003-2018-VMPCIC/MC se aprobaron los “Lineamientos técnicos y criterios generales para la determinación de la protección provisional de los bienes inmuebles prehispánicos que se presumen integrantes del Patrimonio Cultural de la Nación”;

Que, mediante la Resolución Viceministerial N° 000318-2025-VMPCIC-MC de fecha 29 de diciembre de 2025 y publicada en el Diario Oficial “El Peruano” el 31 de diciembre de 2025, el Despacho Viceministerial de Patrimonio Cultural e Industrias Culturales delegó a la Dirección General de Patrimonio Arqueológico Inmueble, por el ejercicio fiscal 2026, la facultad de determinar la protección provisional de los bienes inmuebles prehispánicos que se presumen integrantes del Patrimonio Cultural de la Nación;

Que, mediante Informe de Inspección N° 048- 2024-SDPCICI-MATG-DDC ICA/MC de fecha 16 de diciembre del 2025 que sustenta el Informe Técnico de Viabilidad de la Determinación de la Protección Provisional del Bien Inmueble Prehispánico, el especialista de la Dirección Desconcentrada de Cultura Ica sustenta la propuesta de Protección Provisional del paisaje arqueológico “Carhuas 1B”, ubicado en el distrito de Ica, provincia y departamento de Ica; especificando los fundamentos sobre la valoración cultural positiva y niveles de vulnerabilidad del bien inmueble objeto de protección provisional, de acuerdo con los lineamientos y criterios técnicos contenidos en la Directiva N° 003-2018-VMPCIC/MC. En el referido informe se indica que el monumento arqueológico prehispánico viene siendo objeto de afectación verificada debido a agentes antrópicos y factores naturales, según lo siguiente:

*Agentes antrópicos*

*Se verificaron remociones en la planicie, así como las instalaciones de estructuras de producción avícola.*

*Factores naturales*

*Presencia de erosión por factores naturales.*

Que, mediante Memorando N° 003531-2025/DDC ICA/MC de fecha 16 de diciembre de 2025, la Dirección Desconcentrada de Cultura de Ica remite a la Dirección General de Patrimonio Arqueológico Inmueble la propuesta de Protección Provisional del paisaje arqueológico “Carhuas 1B”, recaída en el Informe de Inspección N° 048- 2024-SDPCICI-MATG-DDC ICA/MC de fecha 16 de diciembre del 2025, para su atención;

Que, el numeral 6.2 del artículo 6 del Texto Único Ordenado de la Ley N° 27444, Ley del Procedimiento Administrativo General, aprobado por el Decreto Supremo N° 004-2019-JUS, establece que el acto administrativo “puede motivarse mediante la declaración de conformidad con los fundamentos y conclusiones de anteriores dictámenes, decisiones o informes obrantes en el expediente, a condición



de que se les identifique de modo certero, y que por esta situación constituyan parte integrante del respectivo acto. Los informes, dictámenes o similares que sirvan de fundamento a la decisión, deben ser notificados al administrado conjuntamente con el acto administrativo”;

Que, mediante Informe N° 000122-2026/DSFL-DGPA-VMPCIC/MC de fecha 30 de enero de 2026, la Dirección de Catastro y Saneamiento Físico Legal remite a la Dirección General de Patrimonio Arqueológico Inmueble la propuesta de protección provisional del bien inmueble prehispánico paisaje arqueológico “Carhuas 1B” la cual se sustenta en el Informe de Inspección N° 048- 2024-SDPCICI-MATG-DDC ICA/MC que formula el especialista de la Dirección Desconcentrada de Cultural de Ica;

Que, mediante Informe N° 000045-2026-DGPA-VMPCIC-ARD/MC de fecha 16 de febrero de 2026, el área legal de la Dirección General de Patrimonio Arqueológico Inmueble recomienda emitir resolución directoral que determine la Protección Provisional del paisaje arqueológico “Carhuas 1B”;

Que, de conformidad con lo dispuesto en la Ley N° 28296, Ley General del Patrimonio Cultural de la Nación y su Reglamento, aprobado por el Decreto Supremo N° 011-2006-ED y sus modificatorias; la Ley N° 29565, Ley de Creación del Ministerio de Cultura; el Reglamento de Organización y Funciones del Ministerio de Cultura, aprobado por el Decreto Supremo N° 005-2013-MC; la Directiva N° 003-2018-VMPCIC/MC; la Resolución Viceministerial N° 000318-2025-VMPCIC-MC; y demás normas modificatorias, reglamentarias y complementarias;

#### SE RESUELVE:

**ARTÍCULO PRIMERO.-** DETERMINAR la Protección Provisional del paisaje arqueológico “Carhuas 1B”, ubicado en el distrito de Ica, provincia y departamento de Ica, por el plazo de dos años, prorrogable por el mismo periodo previo sustento. Las especificaciones de la presente determinación de protección provisional se encuentran indicadas en el Informe de Inspección N° 048- 2024-SDPCICI-MATG-DDC ICA/MC de fecha 16 de diciembre de 2025, así como en el Informe N° 000122-2026/DSFL-DGPA-VMPCIC/MC, Informe N° 000029-2026-DSFL-DGPA-VMPCIC-LMS/MC y el Plano Perimétrico con código PPROV-012-MC-DGPA-DSFL-2026 WGS84, los cuales se adjuntan como Anexos a la presente Resolución Directoral y forman parte integrante de la misma.

**ARTÍCULO SEGUNDO.-** DISPONER como medidas preventivas, en el polígono especificado en el artículo precedente, de acuerdo a lo indicado por la Dirección Desconcentrada de Cultura Ica, las siguientes:

| MEDIDA   |   | REFERENCIA  |
|--|---|---|
| Señalización:  | x | Instalar nuevos hitos que delimiten los polígonos propuestos.                       |
| Retiro de estructuras temporales; maquinarias, herramientas, elementos y/o Accesorios: | x | Retiro de estructuras temporales en el Paisaje Arqueológico Carhuas 1 y 2 Sector B. |



**ARTÍCULO TERCERO.-** ENCARGAR a la Dirección Desconcentrada de Cultura de Ica, la ejecución de las medidas preventivas dispuestas en el Artículo Segundo de la presente Resolución Directoral, las cuales deberán materializarse empleando los recursos humanos, logísticos y operativos de los que dispongan, así como la realización de las acciones de control y coordinación institucional e interinstitucional necesarias para su cumplimiento.

**ARTÍCULO CUARTO.-** COMUNICAR a la Dirección de Catastro y Saneamiento Físico Legal la emisión de la determinación de la protección provisional para el inicio de las acciones de identificación, declaración y delimitación definitiva de los bienes inmuebles prehispánicos comprendidos en el régimen de protección provisional.

**ARTÍCULO QUINTO.-** DISPONER la publicación de la presente resolución en el Diario Oficial "El Peruano", así como su difusión en el Portal Institucional del Ministerio de Cultura (<https://www.gob.pe/cultura>).

**ARTÍCULO SEXTO.-** NOTIFICAR la presente resolución, así como los documentos anexos, a la Municipalidad Distrital de Ica, a fin de que proceda de acuerdo al ámbito de sus competencias, de conformidad con lo dispuesto en el Artículo 82 de la Ley N° 27972, Ley Orgánica de Municipalidades. Asimismo, notificar a los administrados señalados en el Artículo 104 del Decreto Supremo N° 011-2006-ED.

**ARTÍCULO SÉPTIMO.-** PRECISAR que la protección provisional dispuesta en la presente resolución surtirá efectos a partir de su publicación en el Diario Oficial "El Peruano".

**ARTÍCULO OCTAVO.-** ANEXAR a la presente resolución el Informe de Inspección N° 048- 2024-SDPCICI-MATG-DDC ICA/MC de fecha 16 de diciembre de 2025, así como en el Informe N° 000122-2026-DSFL-DGPA-VMPCIC/MC, Informe N° 000029-2026-DSFL-DGPA-VMPCIC-LMS/MC e Informe N° 000045-2026-DGPA-VMPCIC-ARD/MC y el Plano Perimétrico con código PPROV-012-MC-DGPA-DSFL-2026 WGS84, las cuales serán publicadas en el Portal Institucional del Ministerio de Cultura (<https://www.gob.pe/cultura>) para conocimiento y fines pertinentes.

**Regístrese, comuníquese y publíquese.**

Documento firmado digitalmente

**JANIE MARILE GOMEZ GUERRERO**

DIRECTORA DE LA DIRECCIÓN GENERAL DE PATRIMONIO ARQUEOLÓGICO INMUEBLE



PERÚ

Ministerio de Cultura

DESPACHO VICEMINISTERIAL DE  
PATRIMONIO CULTURAL E  
INDUSTRIAS CULTURALESDIRECCIÓN GENERAL DE  
PATRIMONIO ARQUEOLÓGICO  
INMUEBLEFirmado digitalmente por RIOS  
DAVILA Anny Sabel FAU  
20537630222 soft  
Motivo: Soy el autor del documento  
Fecha: 16.02.2026 14:33:31 -05:00

*Decenio de la Igualdad de Oportunidades para Mujeres y Hombres  
Año de la Esperanza y el Fortalecimiento de la Democracia*

San Borja, 16 de Febrero del 2026

## INFORME N° 000045-2026-DGPA-VMPCIC-ARD/MC

**A :** **JANIE MARILE GOMEZ GUERRERO**  
Directora- DIRECCIÓN GENERAL DE PATRIMONIO  
ARQUEOLÓGICO INMUEBLE

**De :** **ANNY SABEL RIOS DAVILA**  
DIRECCIÓN GENERAL DE PATRIMONIO ARQUEOLÓGICO  
INMUEBLE

**Asunto :** Remito Informe de Inspección N° 048-2025-ADPC--  
SDPCICI-DDC ICA/MC de protección provisional del  
Paisaje Arqueológico Paisaje Arqueológico Carhuas 1B,  
distrito y provincia de Ica, departamento de Ica.

**Referencia :** PROVEIDO N° 000945-2026-DGPA-VMPCIC/MC (30ENE2026)

Por medio de la presente me dirijo a usted para saludarlo y a la vez manifestar, en torno al asunto de la referencia, lo siguiente:

### I. Antecedentes:

- 1.1 Mediante Memorando N° 003531-2025/DDC ICA/MC de fecha 16 de diciembre de 2025 la Dirección Desconcentrada de Cultura de Ica remite a la Dirección de Patrimonio Arqueológico Inmueble el Informe N° 000593-2025/SDPCICI-DDC ICA/MC de fecha 16 de diciembre de 2025, por el cual se remite el Informe Técnico de viabilidad de la determinación de la protección provisional del paisaje arqueológico "Carhuas 1B", de acuerdo a la Directiva N° 003-2018-VMPCIC/MC "Lineamientos técnicos y criterios generales para la determinación de la protección provisional de los bienes inmuebles prehispánicos que se presumen integrantes del Patrimonio Cultural de la Nación.
- 1.2 Mediante Informe N° 000122-2026/DSFL-DGPA-VMPCIC/MC de fecha 30 de enero de 2026 la Dirección de Catastro y Saneamiento Físico Legal remite a la Dirección General de Patrimonio Arqueológico Inmueble el Informe N° 000029-2026/DSFL-DGPA-VMPCIC-LMS/MC, en el que se recomienda a la Dirección General de Patrimonio Arqueológico Inmueble emitir la resolución para la determinación de la protección provisional del paisaje arqueológico "Carhuas 1B", ubicado en el distrito de Ica, provincia y departamento de Ica, en base a los fundamentos expresados en el Informe de Inspección N° 048- 2024-SDPCICI-MATG-DDC ICA/MC, elaborado por el Licenciado Marco Antonio Taquiri González, especialista de la DDC Ica.
- 1.3 El paisaje arqueológico Carhuas 1B no cuenta con declaratoria ni propuesta de expediente técnico de delimitación.

### II. Base Legal:

- Constitución Política del Perú de 1993.
- Ley N° 28296 – Ley General de Patrimonio Cultural de la Nación.
- Ley N° 29565 – Ley de Creación del Ministerio de Cultura.

Av. Javier Prado Este 2465, San Borja  
Central Telefónica: (511) 714 0102  
www.gob.pe/cultura

**¡EL PERÚ A TODA  
MÁQUINA!**



- Decreto Supremo N° 011-2006-ED que aprobó el Reglamento de la Ley General de Patrimonio Cultural de la Nación Ley 28296 y modificatorias.
- Decreto Supremo N° 005-2013-MC que aprobó el Reglamento de Organización y Funciones del Ministerio de Cultura.
- Resolución Ministerial N° 365-2017-MC que aprobó los procedimientos internos del Ministerio de Cultura en los que corresponde efectuar procesos de consulta previa.
- Decreto Supremo N° 004-2019-JUS que aprobó el Texto Único Ordenado de la Ley N° 27444 - Ley del Procedimiento Administrativo General.
- Resolución Viceministerial N° 000318-2025-VMPCIC-MC que delega en la Dirección General de Patrimonio Arqueológico Inmueble la facultad para determinar la protección provisional de bienes inmuebles prehispánicos que se presumen integrantes del Patrimonio Cultural de la Nación durante el año fiscal 2026.
- Directiva N° 003-2018-VMPCIC/MC “Lineamientos técnicos y criterios generales para la determinación de la protección provisional de los bienes inmuebles prehispánicos que se presumen integrantes del Patrimonio Cultural de la Nación”.

### III. Análisis:

- 3.1 El artículo 97 del Reglamento de la Ley General de Patrimonio Cultural de la Nación precisa que “La determinación de la protección provisional de los bienes que se presumen integrantes del Patrimonio Cultural de la Nación permite realizar los actos conducentes para la protección física, defensa, conservación y protección legal de aquellos bienes no declarados, ni delimitados a la fecha, así como también sobre aquellos que se encuentren declarados pero que carezcan de propuesta de delimitación o se encuentren en proceso de aprobación (...)”.
- 3.2 El numeral 99.1 del artículo 99 del Reglamento de la Ley General de Patrimonio Cultural de la Nación indica, además, que “La determinación de la protección provisional se inicia de oficio a partir del conocimiento de una afectación o posible afectación a los bienes que presuntamente constituyen Patrimonio Cultural de la Nación; los que son susceptibles de formar parte del Patrimonio Cultural de la Nación en virtud de su importancia, valor y significado paleontológico, arqueológico, arquitectónico, histórico, artístico, militar, social, antropológico, tradicional, religioso, etnológico, científico, tecnológico o intelectual, sin perjuicio de su condición de propiedad pública o privada”.
- 3.3 Asimismo, el numeral 99.2 del artículo 99 del referido cuerpo normativo establece que “La determinación de la protección provisional de los bienes que presuntamente constituyen Patrimonio Cultural de la Nación se encuentra sustentada en el informe técnico formulado por las áreas competentes del Ministerio de Cultura, conforme a la normativa correspondiente”; añadiendo en su numeral 99.3 que “El informe técnico que sirva de inicio para la determinación de la protección provisional en caso de bienes inmuebles que presuntamente constituyen Patrimonio Cultural de la Nación debe especificar las evidencias que caracterizan el bien materia de protección, adjuntando los detalles y las fotografías del estado en el cual se encontró, así como las imágenes panorámicas del ambiente o áreas que lo rodean”.



- 3.4 El numeral 100.1 del artículo 100 del Reglamento de la Ley General del Patrimonio Cultural de la Nación, dispone que “Determinada la protección provisional de un bien que presuntamente constituye Patrimonio Cultural de la Nación, se inicia el trámite para su declaración y delimitación definitiva en el plazo máximo de dos años calendario, prorrogable por dos años más, debidamente sustentado; salvo en los casos en los que corresponda efectuar procesos de consulta previa, en la medida que se advierta afectación directa a los derechos colectivos de pueblos indígenas u originarios; en cuyo caso, el plazo máximo para la declaración y delimitación definitiva del bien es de tres años calendario, prorrogable por tres años más.”
- 3.5 Mediante Resolución Ministerial N° 365-2017-MC se aprobó los procedimientos internos del Ministerio de Cultura en los que corresponde efectuar procesos de consulta previa, en la medida que se advierta afectación directa a los derechos colectivos de pueblos indígenas u originarios. Esta resolución identifica como una de las medidas sujetas a consulta previa al proyecto de Resolución Viceministerial que declara patrimonio cultural de la Nación a un monumento arqueológico prehispánico, entre otros. Asimismo, se precisa que la Dirección de Consulta Previa, órgano de línea de la Dirección General de Derechos de los Pueblos Indígenas del Viceministerio de Interculturalidad es el órgano competente para la etapa de identificación de pueblos indígenas u originarios, el análisis de las posibles afectaciones a los derechos colectivos de los pueblos indígenas u originarios del proceso de consulta previa, y las reuniones preparatorias del proceso de consulta previa en coordinación con los órganos competentes de las medidas administrativas que identifica la resolución.
- 3.6 Mediante Informe N° 900035-2018/DCP/DGPI/MC, la Dirección de Consulta Previa establece que para realizar el análisis correspondiente a la etapa de identificación de los pueblos indígenas u originarios se han determinado tres (3) tipos de áreas para el caso de las medidas identificadas por el Ministerio de Cultura. El Tipo 1 comprende áreas geográficas sin evidencia de ejercicio de derechos colectivos de pueblos indígenas u originarios; el Tipo 2 en cuyas áreas geográficas con información insuficiente sobre el ejercicio de derechos colectivos de pueblos indígenas u originarios, en las que se requerirá que la Dirección de Consulta Previa realice un trabajo de campo; y, el Tipo 3 se encuentran áreas geográficas con información suficiente sobre el ejercicio de derechos colectivos de pueblos indígenas u originarios, en cuyo caso la Dirección de Consulta Previa realizará la identificación de pueblos indígenas u originarios con la información existente o determinará la realización de un trabajo de campo específico para dicha identificación.
- 3.7 En ese sentido, se determina de acuerdo al informe citado, que el departamento de Ica comprende áreas geográficas sin evidencia de ejercicio de derechos colectivos de pueblos indígenas u originarios.
- 3.8 Mediante la Resolución Viceministerial N° 000318-2025-VMPCIC-MC de fecha 29 de diciembre de 2025 y publicada en el Diario Oficial “El Peruano” el 31 de diciembre de 2025, el Despacho Viceministerial de Patrimonio Cultural e Industrias Culturales delegó a la Dirección General de Patrimonio Arqueológico Inmueble, por el ejercicio fiscal 2026, la facultad de determinar la protección provisional de los bienes inmuebles prehispánicos que se presumen integrantes del Patrimonio Cultural de la Nación.



3.9 En cumplimiento de las disposiciones acotadas y de la propuesta contenida en el Informe de Inspección N° 048- 2024-SDPCICI-MATG-DDC ICA/MC de fecha 16 de diciembre de 2026, elaborado por el Lic. Marco Antonio Taquiri González de la Dirección Desconcentrada de Cultura Ica, brinda detalles de la evaluación del bien inmueble prehispánico atendiendo a su valoración cultural y vulnerabilidad; precisando, en su apartado 2.2, que el bien inmueble arqueológico paisaje arqueológico "Carhuas 1B", ubicado en el distrito de Ica, provincia y departamento de Ica, viene siendo objeto de afectación verificada debido a agentes antrópicos y factores naturales, conforme al siguiente detalle:

*Agentes antrópicos*

*Se verificaron remociones en la planicie, así como las instalaciones de estructuras de producción avícola.*

*Factores naturales*

*Presencia de erosión por factores naturales.*

3.10 En relación a las medidas preventivas recomendadas ante la afectación verificada al bien cultural, el especialista de la DDC Ica precisa en el Informe de Inspección N° 048- 2024-SDPCICI-MATG-DDC ICA/MC de fecha 16 de diciembre del 2025, apartado IV.b, las siguientes:

| MEDIDA   |   | REFERENCIA  |
|--|---|---|
| Señalización:  | x | Instalar nuevos hitos que delimiten los polígonos propuestos.                       |
| Retiro de estructuras temporales; maquinarias, herramientas, elementos y/o Accesorios: | x | Retiro de estructuras temporales en el Paisaje Arqueológico Carhuas 1 y 2 Sector B. |

3.11 En ese sentido, estando a los fundamentos señalados en el Informe de Inspección N° 048- 2024-SDPCICI-MATG-DDC ICA/MC de fecha 16 de diciembre de 2025 de la Dirección Desconcentrada de Cultura Ica, así como el Informe N° 000122-2026/DSFL-DGPA-VMPCIC/MC e Informe N° 000029-2026/DSFL-DGPA-VMPCIC-LMS/MC de la Dirección de Catastro y Saneamiento Físico Legal; se precisa que la propuesta de determinación de la protección provisional que es materia de análisis, CUMPLE con lo dispuesto en el capítulo XIII del Reglamento de la Ley N° 28296, así como por la Directiva N° 003-2018-VMPCIC/MC "Lineamientos técnicos y criterios generales para la determinación de la protección provisional de los bienes inmuebles Ministerio de Cultura prehispánicos que se presumen integrantes del Patrimonio Cultural de la Nación".

**IV. Conclusiones:**

En virtud de lo expuesto, en el marco de las competencias delegadas a la Dirección General de Patrimonio Arqueológico Inmueble a través de la Resolución Viceministerial N° 000318-2025-VMPCIC-MC, se concluye que corresponde la determinación de la protección provisional del paisaje arqueológico "Carhuas 1B", ubicado en el distrito de Ica, provincia y departamento de Ica.



PERÚ

Ministerio de Cultura

DESPACHO VICEMINISTERIAL DE  
PATRIMONIO CULTURAL E  
INDUSTRIAS CULTURALES

DIRECCIÓN GENERAL DE  
PATRIMONIO ARQUEOLÓGICO  
INMUEBLE

*Decenio de la Igualdad de Oportunidades para Mujeres y Hombres  
Año de la Esperanza y el Fortalecimiento de la Democracia*

## V. Recomendación:

Emitir Resolución Directoral que determine la Protección Provisional del paisaje arqueológico “Carhuas 1B”, ubicado en el distrito de Ica, provincia y departamento de Ica.

Es todo cuanto se informa para su conocimiento y fines que se sirva determinar, salvo mejor parecer.

Atentamente,

.....  
Abog. Anny Sabel Ríos Davila  
Legal / DGPA

ARD

**PERÚ****Ministerio de Cultura**DIRECCIÓN GENERAL DE  
PATRIMONIO ARQUEOLÓGICO  
INMUEBLEDIRECCIÓN DE CATASTRO Y  
SANEAMIENTO FÍSICO LEGALFirmado digitalmente por CORDOVA  
HERRERA Gilberto Martin FAU  
20537630222 soft  
Cargo: Director De La Dirección De  
Catastro Y Saneamiento Fisi  
Motivo: Soy el autor del documento  
Fecha: 30.01.2026 15:56:13 -05:00*Decenio de la Igualdad de Oportunidades para Mujeres y Hombres  
Año de la Esperanza y el Fortalecimiento de la Democracia*

San Borja, 30 de Enero del 2026

**INFORME N° 000122-2026-DSFL-DGPA-VMPCIC/MC**

- A :** **JANIE MARILE GOMEZ GUERRERO**  
DIRECCIÓN GENERAL DE PATRIMONIO  
ARQUEOLÓGICO INMUEBLE
- De :** **GILBERTO MARTIN CORDOVA HERRERA**  
DIRECCIÓN DE CATASTRO Y SANEAMIENTO FÍSICO  
LEGAL
- Asunto :** Remito Informe de Inspección N° 048-2025-ADPC--  
SDPCICI-DDC ICA/MC de protección provisional del  
Paisaje Arqueológico Paisaje Arqueológico Carhuas 1B,  
distrito y provincia de Ica, departamento de Ica.
- Referencia :** INFORME N° 0029-2026-DSFL-DGPA-VMPCIC-LMS/MC  
MEMORANDO N° 03531-2025-DDC ICA/MC

Me dirijo a usted saludándolo cordialmente, con el fin de remitir a su despacho el Informe de la referencia, en el cual se emite opinión técnica sobre la solicitud realizada por la Dirección Desconcentrada de Cultura Ica, para determinar provisionalmente al paisaje arqueológico "Carhuas 1B", ubicado en el distrito de Ica, provincia y departamento de Ica.

Al respecto, los elementos de sustento proporcionados en el Informe de Inspección N° 048-2026-SDPCICI-MATG-DDC ICA/MC de fecha 16 de diciembre del 2025, del licenciado Marco Antonio Taquiri Gonzales, arqueólogo de la Dirección Desconcentrada de Cultura Ica, se encuentran acorde a lo establecido en la Directiva N° 003-2018-VMPCIC/MC que determina las causales por las cuales es viable una determinación provisional.

En ese sentido, se remite el expediente a efectos de determinar protección provisional cuyo ámbito se encuentra establecido en los siguientes planos con sus respectivos datos técnicos:

**Cuadro de Datos Técnicos**  
**Paisaje Arqueológico Carhuas 1B**  
**Código de plano: PPROV-012-MC\_DGPA-DSFL-2016 WGS84**

**Datum:** WGS84**Proyección:** UTM**Zona UTM:** 18 S**Coordenada de referencia:** 398725.000 E / 8433400.000 N**ÁREA (m2):** 1956,250.92 (195.6251 ha)**PERÍMETRO:** 6286.11 m



| CUADRO DE DATOS TECNICOS |      |               |              |             |              |
|--------------------------|------|---------------|--------------|-------------|--------------|
| VERTICE                  | LADO | DISTANCIA (m) | ANG. INTERNO | ESTE (X)    | NORTE (Y)    |
| 1                        | 1-2  | 569.05        | 57°36'17"    | 397015.6500 | 8433331.9800 |
| 2                        | 2-3  | 159.31        | 181°53'22"   | 397583.7100 | 8433365.6000 |
| 3                        | 3-4  | 984.22        | 199°8'2"     | 397742.3400 | 8433380.2500 |
| 4                        | 4-5  | 776.54        | 170°33'51"   | 398638.5800 | 8433787.0000 |
| 5                        | 5-6  | 723.24        | 81°45'55"    | 399388.7500 | 8433987.6500 |
| 6                        | 6-7  | 516.64        | 137°51'23"   | 399473.6300 | 8433269.4100 |
| 7                        | 7-8  | 1645.78       | 134°20'22"   | 399174.3200 | 8432848.3000 |
| 8                        | 8-1  | 911.33        | 116°50'48"   | 397548.5100 | 8432592.6700 |
| TOTAL                    |      | 6286.11       | 1080°0'0"    |             |              |

Es todo cuanto se informa para su conocimiento y fines que se sirva determinar, salvo mejor parecer.

Atentamente

GCH/lms

**PERÚ**

Ministerio de Cultura

DIRECCIÓN GENERAL DE  
PATRIMONIO ARQUEOLÓGICO  
INMUEBLEDIRECCIÓN DE CATASTRO Y  
SANEAMIENTO FÍSICO LEGALFirmado digitalmente por MILLA  
SIMON Luis Diego FAU 20537630222  
soft  
Motivo: Soy el autor del documento  
Fecha: 30.01.2026 15:24:56 -05:00*Decenio de la Igualdad de Oportunidades para Mujeres y Hombres  
Año de la Esperanza y el Fortalecimiento de la Democracia*

San Borja, 30 de Enero del 2026

**INFORME N° 000029-2026-DSFL-DGPA-VMPCIC-LMS/MC**

- A :** **GILBERTO MARTIN CORDOVA HERRERA**  
DIRECCIÓN DE CATASTRO Y SANEAMIENTO FÍSICO  
LEGAL
- De :** **LUIS DIEGO MILLA SIMON**  
DIRECCIÓN DE CATASTRO Y SANEAMIENTO FÍSICO  
LEGAL
- Asunto :** Remito Informe de Inspección N° 048-2025-ADPC--  
SDPCICI-DDC ICA/MC de protección provisional del  
Paisaje Arqueológico Paisaje Arqueológico Carhuas 1B,  
distrito y provincia de Ica, departamento de Ica.
- Referencia :** PROVEIDO N° 000682-2026-DSFL-DGPA-VMPCIC/MC  
MEMORANDO N° 03531-2025-DDC ICA/MC

Me dirijo a usted en relación a la solicitud de evaluación de la viabilidad de la protección provisional del paisaje arqueológico "Carhuas 1B", ubicado en el distrito de Ica, provincia y departamento de Ica.

**I) Antecedentes del Monumento Arqueológico Prehispánico**

1. Este paisaje arqueológico no cuenta con declaratoria ni propuesta de expediente técnico de delimitación.

**2. Antecedentes Administrativos**

1. Mediante Memorando N° 03531-2025-DDC ICA/MC de fecha 16 de diciembre del 2026, el señor Victor Eduardo Injante Tipismana, Director de la Dirección Desconcentrada de Cultura Ica, remite el informe técnico de viabilidad para la determinación de la Protección Provisional del Bien Inmueble Prehispánico, Informe N° 048-2026-SDPCICI-MATG-DDC ICA/MC, especificando las medidas provisionales a acoger para protección frente a las afectaciones producidas en el ámbito arqueológico del paisaje arqueológico "Carhuas 1B", de acuerdo a la Directiva N° 003-2018-VMPCIC/MC

**3. Análisis**

1. De acuerdo a lo indicado en el Informe de Inspección N° 048-2026-SDPCICI-MATG-DDC ICA/MC de fecha 16 de diciembre del 2025, del licenciado Marco Antonio Taquiri Gonzales, describe que durante la inspección ocular realizada se ha identificado remociones en la planicie, así como las instalaciones de estructuras de producción avícola.
2. En concordancia con el artículo 6.4, de la Directiva N° 03-2018-VMPCIC/MC, se recibió el Informe de Inspección N° 048-2026-SDPCICI-MATG-DDC ICA/MC de



fecha 16 de diciembre del 2025, del licenciado Marco Antonio Taquiri Gonzales, de acuerdo a su ámbito funcional, lo que se condice con artículo 99° del Reglamento de la ley N°28296.

### **Descripción general del MAP:**

En lo que respecta al entorno paisajístico del **Paisaje Arqueológico Carhuas 1B** se hace referencia a las inspecciones previas que se realizaron en el área. En el Servicio de Mapas Web del Sistema de Información Geográfica de Arqueología de la Dirección de Catastro y Saneamiento Físico Legal del Ministerio de Cultura (<http://sigda.cultura.gob.pe/>), existe un polígono referencial con el Nombre de Paisaje Arqueológico Dakar 02.

Sobre una extensa planicie, alterada por pequeñas elevaciones de cerros, denominada Callejón de la Huega, se ubica el **Paisaje Arqueológico Carhuas 1B** donde se encuentran distintos tipos de geoglifos. Entre ellos destacan:

- Línea L1

Un geoglifo lineal que abarca una longitud conservada de 2027 metros aproximadamente, y cuya proyección va en dirección de noreste a suroeste.

- Línea L2

Un geoglifo lineal que abarca una longitud conservada de 606 metros aproximadamente, y cuya proyección va en dirección de noreste a suroeste

- Línea L3

Un geoglifo lineal que abarca una longitud conservada de 450 metros aproximadamente, y cuya proyección va en dirección de noreste a suroeste

- Campo Barrido CB1

Geoglifo trapezoidal de 250 metros de longitud, con 15 metros en la base y 10 metros en la proyección oeste. Está formada por acumulación de piedras de forma equidistante a ambos lados de la figura

### **Información Complementaria:**

#### Ubicación política

Distrito: Ica

Provincia: Ica

Departamento: Ica

#### Estado de Conservación:

Regular estado de conservación.

#### Delimitación:

De acuerdo a las recomendaciones fundamentadas en el Informe Técnico de Viabilidad de la Determinación Provisional del Paisaje Arqueológico "Carhuas 1B" N° 048-2026-SDPCICI-MATG-DDC ICA/MC de fecha 16 de diciembre del 2025, del licenciado Marco Antonio Taquiri Gonzales, la Dirección de Catastro Saneamiento Físico Legal – Sede Central, coincide con la necesidad de solicitar la protección provisional del referido sitio arqueológico.

**Cuadro de Datos Técnicos**  
**Paisaje Arqueológico Carhuas 1B**  
**Código de plano: PPROV-012-MC\_DGPA-DSFL-2016 WGS84**

**Datum:** WGS84**Proyección:** UTM**Zona UTM:** 18 S**Coordenada de referencia:** 398725.000 E / 8433400.000 N**ÁREA (m<sup>2</sup>):** 1956,250.92 (195.6251 ha)**PERÍMETRO:** 6286.11 m

| CUADRO DE DATOS TECNICOS |      |               |              |             |              |
|--------------------------|------|---------------|--------------|-------------|--------------|
| VERTICE                  | LADO | DISTANCIA (m) | ANG. INTERNO | ESTE (X)    | NORTE (Y)    |
| 1                        | 1-2  | 569.05        | 57°36'17"    | 397015.6500 | 8433331.9800 |
| 2                        | 2-3  | 159.31        | 181°53'22"   | 397583.7100 | 8433365.6000 |
| 3                        | 3-4  | 984.22        | 199°8'2"     | 397742.3400 | 8433380.2500 |
| 4                        | 4-5  | 776.54        | 170°33'51"   | 398638.5800 | 8433787.0000 |
| 5                        | 5-6  | 723.24        | 81°45'55"    | 399388.7500 | 8433987.6500 |
| 6                        | 6-7  | 516.64        | 137°51'23"   | 399473.6300 | 8433269.4100 |
| 7                        | 7-8  | 1645.78       | 134°20'22"   | 399174.3200 | 8432848.3000 |
| 8                        | 8-1  | 911.33        | 116°50'48"   | 397548.5100 | 8432592.6700 |
| TOTAL                    |      | 6286.11       | 1080°0'0"    |             |              |

#### 4. Conclusiones

La solicitud presentada cumple con los aspectos técnicos necesarios para determinar la Protección Provisional del Paisaje Arqueológico "Carhuas 1B".

#### 5. Recomendaciones

Se recomienda solicitar a la Dirección General de Patrimonio Arqueológico Inmueble emitir la resolución para la determinación de la Protección Provisional del Paisaje Arqueológico "Carhuas 1B", ubicado en el distrito de Ica, provincia de Ica, departamento de Ica, en base a los fundamentos expresados en el Informe de Inspección N° 048-2026-SDPCICI-MATG-DDC ICA/MC de fecha 16 de diciembre del 2025, del licenciado Marco Antonio Taquiri Gonzales, arqueólogo de la Dirección Desconcentrada de Cultura Ica.

Es todo cuanto se informa para su conocimiento y fines que se sirva determinar, salvo mejor parecer.

Atentamente,

Adjunto:  
plano N° PPROV-012-MC\_DGPA-DSFL-2026 WGS84

LMS




PERÚ

Ministerio de Cultura

Dirección Desconcentrada de Cultura de Ica

## INFORME DE INSPECCION N° 048- 2024-SDPCICI-MATG-DDC ICA/MC

|  |   |     |      |  |       |
|--|---|-----|------|--|-------|
| INSPECTOR<br>(Apellidos y nombre)          | MARCO ANTONIO TAQUIRI GONZÁLEZ              |     |      |  |       |
| COARPE N°                                  | 41913                                       |     |      |  |       |
| DEPENDENCIA A LA<br>QUE CORRESPONDE        | Dirección Desconcentrada de Cultura de Ica. |     |      |  |       |
| FECHA DE<br>INSPECCION                     | DIA   | MES | AÑO  | HORA DE INICIO   | 10:00 |
|  | 15  | 12  | 2025 | HORA DE CULMINACION  | 14:00 |
| FECHA DE EMISION<br>DEL INFORME<br>TECNICO | 16  | 12  | 2025 | FIRMA:<br><br><br>LIC MARCO A TAQUIRI GONZALEZ<br>COARPE N 041913 |       |

### I. DATOS GENERALES DEL OBJETO DE PROTECCION PROVISIONAL

| UBICACIÓN GENERAL DEL BIEN INMUEBLE PREHISPANICO |   |
|--|---|
| Departamento                                     | Ica   |
| Provincia  | Ica   |
| Distrito/Localidad                               | Ica   |
| Coordenadas (s)<br>Referencial (es)              | 398725.00E/8433400.00N  |
| Acceso/vías                                      | El Paisaje Arqueológico Carhuas 1B se encuentra ubicado en el distrito de Ica, provincia y departamento de Ica. Geográficamente, se sitúa en el desierto costero de los Andes centrales, que se extiende por el callejón de la Huega (Carta Nacional 29L), a unos 23 kilómetros al oeste de la ciudad de Ica, elevándose a 562 metros sobre el nivel del mar. |

### II. EVALUACION DE LOS BIENES INMUEBLES PREHISPANICOS PARA EFECTOS DE DETERMINAR SU PROTECCION PROVISIONAL

#### 2.1 Valoración Cultural

| INFORMACION BASICA |              |    |    |             |
|--------------------|--------------|----|----|-------------|
| N°                 | Componentes  |    |    | Descripción |
|                    |              | sí | no |             |
| 1.1                | Arquitectura |    | X  |             |
| 1.2                | Cerámica     |    | X  |             |
| 1.3                | Lítico       |    | X  |             |
| 1.4                | Óseo         |    | X  |             |



|     |   |   |   |  |
|-----|---|---|---|--|
| 1.5 | Malacológico  |   | X |  |
| 1.6 | Otros materiales y/o Evidencias de actividad Humana | X |   | Líneas y geoglifos emplazados sobre el desierto. |

## INFORMACION COMPLEMENTARIA

|    |                       |   |
|----|-----------------------|---|
| a) | Clasificación del MAP | <b>Paisaje Arqueológico Carhuas 1B</b>  |
| b) | Descripción del MAP   | <p>En lo que respecta al entorno paisajístico del <b>Paisaje Arqueológico Carhuas 1B</b> se hace referencia a las inspecciones previas que se realizaron en el área. En el Servicio de Mapas Web del Sistema de Información Geográfica de Arqueología de la Dirección de Catastro y Saneamiento Físico Legal del Ministerio de Cultura (<a href="http://sigda.cultura.gob.pe/">http://sigda.cultura.gob.pe/</a>), existe un polígono referencial con el Nombre de Paisaje Arqueológico Dakar 02. Sobre una extensa planicie, alterada por pequeñas elevaciones de cerros, denominada Callejón de la Huega, se ubica el <b>Paisaje Arqueológico Carhuas 1B</b> donde se encuentran distintos tipos de geoglifos. Entre ellos destacan:</p> <ul style="list-style-type: none"> <li>• <b>Línea L1</b><br/>Un geoglifo lineal que abarca una longitud conservada de 2027 metros aproximadamente, y cuya proyección va en dirección de noreste a suroeste.</li> <li>• <b>Línea L2</b><br/>Un geoglifo lineal que abarca una longitud conservada de 606 metros aproximadamente, y cuya proyección va en dirección de noreste a suroeste.</li> <li>• <b>Línea L3</b><br/>Un geoglifo lineal que abarca una longitud conservada de 450 metros aproximadamente, y cuya proyección va en dirección de noreste a suroeste.</li> <li>• <b>Campo Barrido CB1</b><br/>Geoglifo trapezoidal de 250 metros de longitud, con 15 metros en la base y 10 metros en la proyección oeste. Está formada por acumulación de piedras de forma equidistante a ambos lados de la figura.</li> </ul> |

## 2.2 Vulnerabilidad (Marcas con una "X" y desarrollar según corresponda):

| INFORMACION BASICA |            |    |            |         |  |
|--------------------|------------|----|------------|---------|--|
|                    | Afectación |    |            |         | Descripción  |
|                    | Si         | No | Verificada | Posible |  |
| Agentes Antrópicos |            |    | X          |         | Se verificaron remociones en la planicie, así como las instalaciones de estructuras de producción avícola. |
|                    | X          |    |            |         |  |
| Factores Naturales |            |    |            |         | Presencia de erosión por factores naturales.   |
|                    | X          |    |            |         |  |

## INFORMACION COMPLEMENTARIA



|              |   |
|--------------|---|
| Preservación | Regular estado de conservación.   |
| Fragilidad   | Riesgo que al pasar de los años se sigan realizando remociones de suelo en el área, como también afectaciones por expansión de inmobiliarias. |

### 3. Modalidad de delimitación provisional (Marcar con una "x" la categoría del bien)

|   |  |
|---|--|
|   | 1. Bien inmueble prehispánico declarado como integrante del Patrimonio Cultural de la Nación con propuesta de delimitación en proceso de aprobación.                               |
| x | 2. Bien inmueble prehispánico declarado, pero sin propuesta de delimitación, o bien inmueble prehispánico no declarado, amparado por la presunción legal de su condición cultural. |

### III. CONCLUSIONES

El bien presunto califica para la protección provisional:

|    |    |
|----|----|
| SI | NO |
| x  |    |

### IV. RECOMENDACIONES

#### a. PLANTEAMIENTO DE LA POLIGONAL DE PROTECCION PROVISIONAL

##### a.1 Monumentos Arqueológico Prehispánico Paisaje Arqueológico Carhuas 1 y 2 Sector B.

| CUADRO DE CONSTRUCCION |         |         |           |            |
|------------------------|---------|---------|-----------|------------|
| VERTICE                | LADO    | DIST.   | ESTE      | NORTE      |
| P1                     | P1 - P2 | 569.05  | 397015.65 | 8433331.98 |
| P2                     | P2 - P3 | 159.31  | 397583.71 | 8433365.60 |
| P3                     | P3 - P4 | 984.22  | 397742.34 | 8433380.25 |
| P4                     | P4 - P5 | 776.54  | 398638.58 | 8433787.00 |
| P5                     | P5 - P6 | 723.25  | 399388.75 | 8433987.65 |
| P6                     | P6 - P7 | 516.64  | 399473.63 | 8433269.41 |
| P7                     | P7 - P8 | 1645.78 | 399174.32 | 8432848.30 |
| P8                     | P8 - P9 | 546.18  | 397548.51 | 8432592.67 |
| P9                     | P9 - P1 | 386.47  | 397155.13 | 8432971.56 |

Área: 2000719.60 m<sup>2</sup> / 200.07196 ha

Perímetro: 6307.43 ml

#### a.2 Elemento Arqueológico Aislado

|                                  |       |
|----------------------------------|-------|
| COORDENADA CENTRAL<br>UTM WGS 84 | RADIO |
|----------------------------------|-------|



|  |  |
|--|--|
|  |  |
|--|--|

**b. MEDIDAS PROVISIONALES RECOMENDADAS (Marcar con una “x” y desarrollar según corresponda):**

| MEDIDA   |   | REFERENCIA  |
|--|---|---|
| – Paralización y/o cese de la afectación:  |   |   |
| – Desmante   |   |   |
| – Apuntalamiento   |   |   |
| – Incautación  |   |   |
| – Señalización   | X | Instalar nuevos hitos que delimiten los polígonos propuestos.                       |
| – Retiro de estructuras temporales; maquinarias, herramientas, elementos y/o Accesorios: | X | Retiro de estructuras temporales en el Paisaje Arqueológico Carhuas 1 y 2 Sector B. |

**V. Registro Fotográfico**

Las fotos deberán mostrar lo indicado en la valoración cultural (debe observarse de manera evidente la condición de sitio arqueológico).



Foto 01. Vista Satelital del Paisaje Arqueológico Carhuas 1B.



PERÚ

Ministerio de Cultura

Dirección Desconcentrada de Cultura de Ica



Foto 02. Vista aérea del Paisaje Arqueológico Carhuas 1B.



Foto 02. Vista aérea del geoglifo Línea L1. Paisaje Arqueológico Carhuas 1B.



PERÚ

Ministerio de Cultura

Dirección Desconcentrada de Cultura de Ica



Foto 02. Vista aérea del geoglifo Línea L2 y Línea L3. Paisaje Arqueológico Carhuas 1B.




Foto 02. Vista aérea del geoglifo Campo Barrido CB01. Paisaje Arqueológico Carhuas 1B.



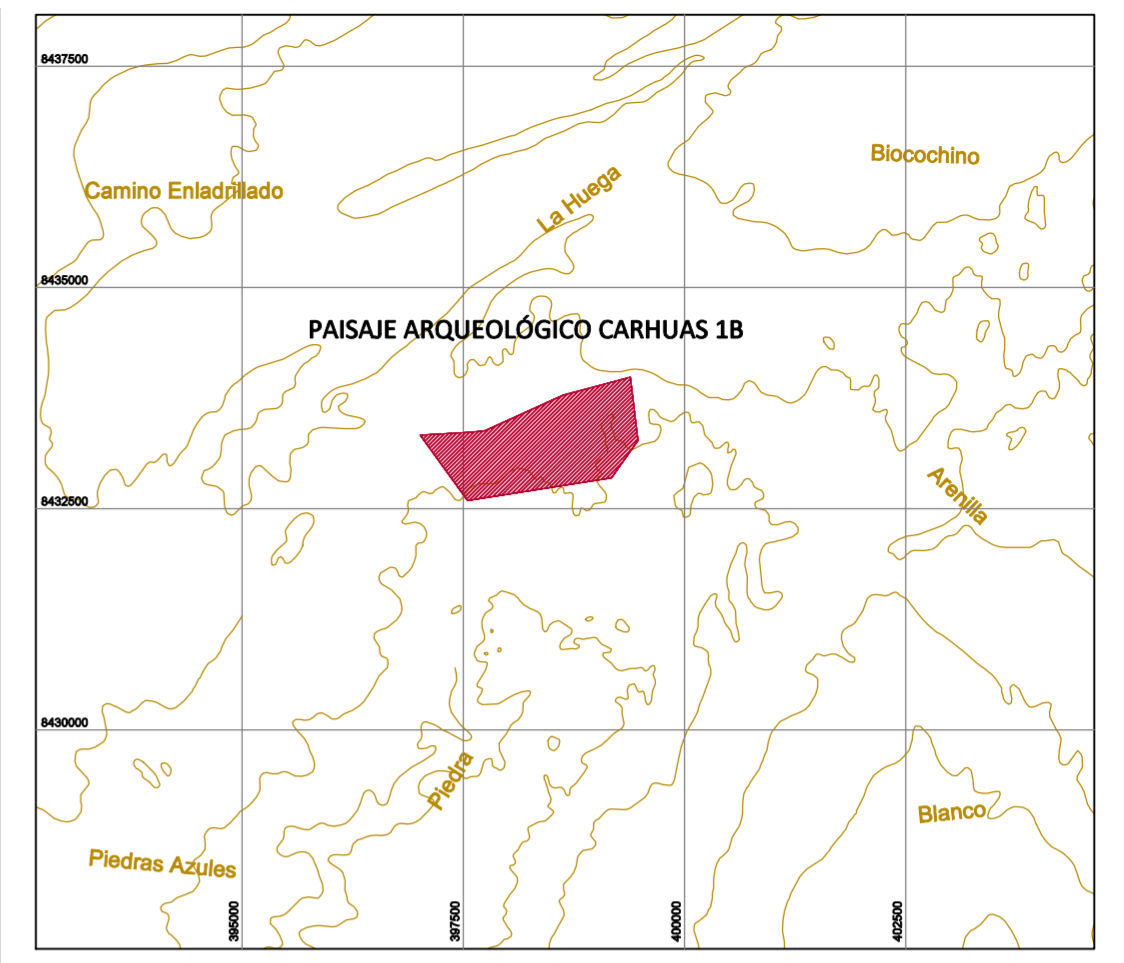
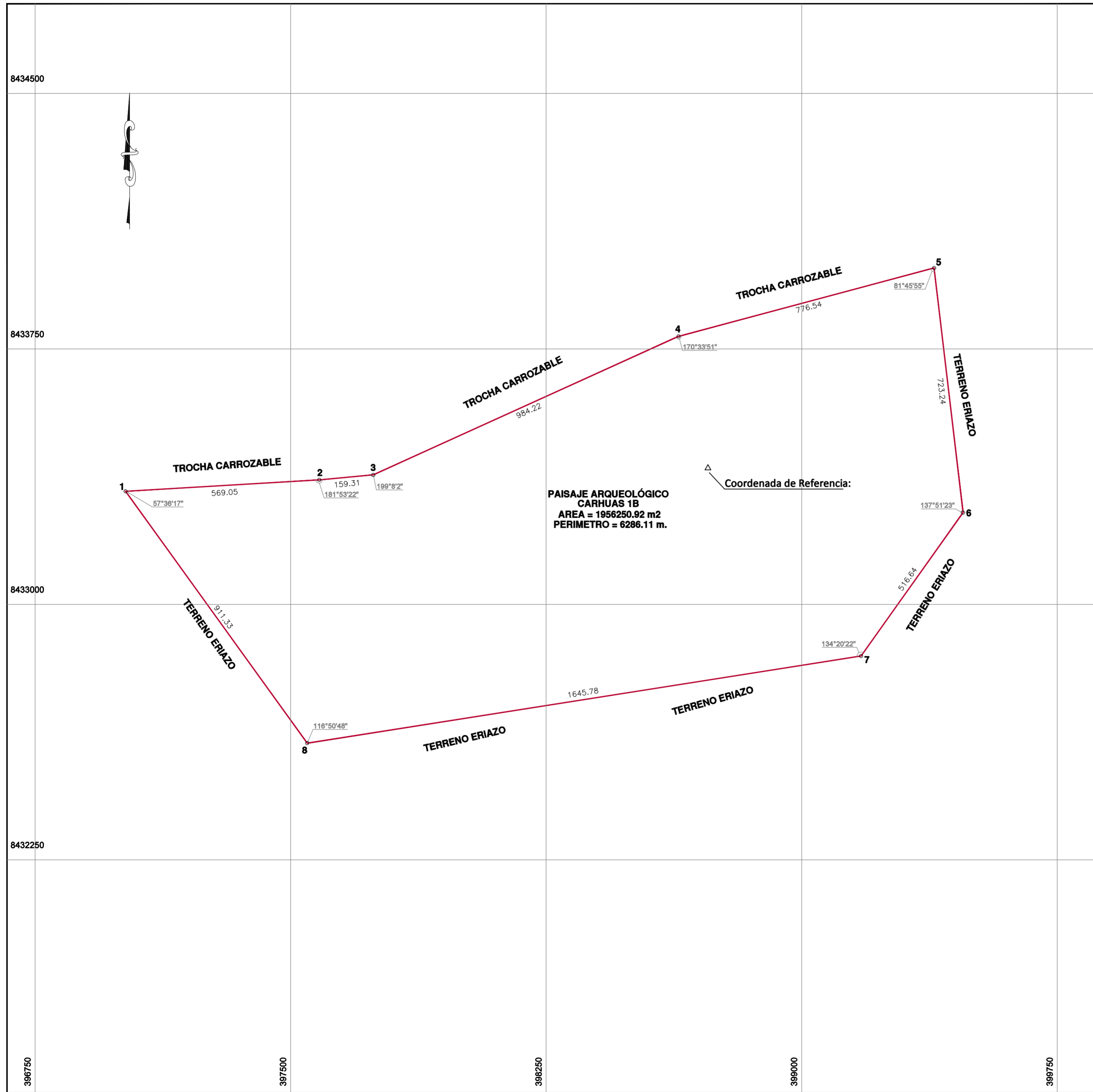
PERÚ

Ministerio de Cultura

Dirección Desconcentrada de Cultura de Ica



**Foto 02.** Vista aérea del de las afectaciones por instalaciones de avícolas y remociones superficiales. Paisaje Arqueológico Carhuas 1B.



PLANO DE UBICACION  
ESCALA 1/ 50,000

**CUADRO DE DATOS TECNICOS**

| VERTICE | LADO | DISTANCIA | ANG. INTERNO | ESTE (X)    | NORTE (Y)    |
|---------|------|-----------|--------------|-------------|--------------|
| 1       | 1-2  | 569.05    | 57°36'17"    | 397015.6500 | 8433331.9800 |
| 2       | 2-3  | 159.31    | 181°53'22"   | 397583.7100 | 8433365.6000 |
| 3       | 3-4  | 984.22    | 199°8'2"     | 397742.3400 | 8433380.2500 |
| 4       | 4-5  | 776.54    | 170°33'51"   | 398638.5800 | 8433787.0000 |
| 5       | 5-6  | 723.24    | 81°45'55"    | 399388.7500 | 8433987.6500 |
| 6       | 6-7  | 516.64    | 137°51'23"   | 399473.6300 | 8433269.4100 |
| 7       | 7-8  | 1645.78   | 134°20'22"   | 399174.3200 | 8432848.3000 |
| 8       | 8-1  | 911.33    | 116°50'48"   | 397548.5100 | 8432592.6700 |
| TOTAL   |      | 6286.11   | 1080°0'0"    |             |              |

**LEYENDA**

|                            |   |
|----------------------------|---|
| Vertice                    | 1 |
| Límite del área intangible |   |

|   |  |   |   |
|---|--|---|---|
|   | <b>PERÚ</b>                            | <b>Ministerio de Cultura</b>                              | Viceministerio de Patrimonio Cultural e Industrias Culturales |
| Plano perimétrico: <b>PAISAJE ARQUEOLÓGICO CARHUAS 1B</b>                   |  |   |   |
| Arq <sup>l</sup> Responsable: <b>Lic. MARCO ANTONIO TAQUIRI GONZÁLEZ</b>    |  |   |   |
| Edición: <b>RAFAEL ERNESTO MORENO MEZARINA</b>                              |  |   |   |
| Coordenada de Referencia:<br>Este(X): 398725.0000<br>Norte(Y): 8433400.0000 | Área:<br>1956,250.92 m2<br>195.6251 ha | Perímetro:<br>6286.11 m                                   |   |
| Dpto: <b>ICA</b>  | Provincia: <b>ICA</b>                  | Distrito: <b>ICA</b>                                      |   |
| Proyección: <b>UTM</b>  | Datum: <b>WGS 84</b>                   | Zona: <b>18 S</b>   | Escala: <b>1 / 5000</b>                                       |
| Fecha de elaboración: <b>ENERO - 2026</b>                                   |  | Código de Plano: <b>PPROV-012-MC_DGPA-DSFL-2026 WGS84</b> |   |