

PLANO DE UBICACION  
Escala 1/20,000

CUADRO DE DATOS TÉCNICOS S.A. HUACA EL HUERTO SECTOR A

VERTICE	LADO	DISTANCIA	ANG. INTERNO	ESTE (X)	NORTE (Y)
1	1-2	28.94	142°3'25"	417153.0540	8452571.4880
2	2-3	34.53	146°29'53"	417180.3000	8452581.2380
3	3-4	31.22	157°52'45"	417213.8290	8452572.9950
4	4-5	36.84	116°45'3"	417239.1080	8452554.6740
5	5-6	22.52	110°13'37"	417233.2290	8452518.3030
6	6-7	28.78	176°28'36"	417211.1280	8452513.9890
7	7-8	30.10	166°18'30"	417182.5980	8452510.2220
8	8-9	34.26	127°36'34"	417152.6740	8452513.4570
9	9-1	34.09	116°11'37"	417134.8020	8452542.6910
TOTAL		281.28	1260°0'0"		

**CESAR AUGUSTO MAMANI CRUZ**  
INGENIERO GEOGRAFO  
Reg. CIP N° 83363  
VERIFICADOR SUNARP  
CIV N° 010683 VCP7R1X

PERÚ	Ministerio de Cultura	Viceministerio de Patrimonio Cultural e Industrias Culturales	Dirección General de Patrimonio Arqueológico Inmueble
Plano Perimétrico: SITIO ARQUEOLÓGICO HUACA EL HUERTO SECTOR A			
Arq. Responsable: Lic. Luis Diego Milla Simón			
Ing. Responsable: Ing. Kenyi Giro Yataco Sanchez			
Elaborado por: Ing. Mayra Avila García / Bach. Diego Villagomez Morales			
Dpto: Ica	Provincia: Ica	Distrito: Salas	
Coordenada de Referencia: Este (X): 417167.8552 Norte (Y): 8452543.7078		Área: 5549.14 m <sup>2</sup> (0.5549 ha)	Perímetro: 281.28 m.
Proyección: UTM		Datum: WGS 84	Zona: 18s
Fecha de elaboración: Octubre 2024		Código de Plano: PP-089-MC_DGPA-DSFL-2024 WGS84	

LEYENDA

Vértice	1
Límite del área intangible	-----



PERÚ

Ministerio de Cultura

Viceministerio  
de Patrimonio Cultural  
e Industrias Culturales

## FICHA CATASTRAL DE BIEN INMUEBLE PREHISPÁNICO

1. NOMBRE DEL BIEN INMUEBLE PREHISPÁNICO: Huaca EL Huerto Sector A

1.1 Otro(s) nombre(s): Fundo Los Pobres

## 2. ANTECEDENTES DEL BIEN INMUEBLE PREHISPÁNICO

## 2.1 Investigaciones e inventarios:

Autor(es)/Año/Título del trabajo y/o publicación/Página/Nombre el BIP/Código o N° de BIP.:  
Este sitio arqueológico esta registrado con la nomenclatura I4G06 B en el inventario, catastro y delimitación del patrimonio arqueológico del valle de Ica realizado por Williams y Pazos en el año 1974

## 2.2 Antecedentes administrativos:

Acto resolutivo/ Número/ Fecha/Objeto de la resolución:

- No cuenta con antecedentes administrativos.

Otros antecedentes:

## 3. UBICACIÓN

## 3.1 UBICACIÓN POLÍTICA

3.1.1 Departamento: Ica

3.1.2 Provincia: Ica

3.1.3 Distrito: Salas

3.1.4. Centro Poblado / Localidad: Fundo Los Pobres

3.2 UBICACIÓN  
GEOGRÁFICA

3.2.1 Cuenca(s) hidrográfica(s): Río Ica

3.2.2 Valle/Río: Ica      Valle alto       Valle medio       Valle bajo Margen derecha       Margen izquierda 3.2.3 Quebrada:      Margen derecha       Margen izquierda 

3.2.4 Otros.

## 3.3 EMPLAZAMIENTO

Cima de cerro       Abra       Acantilado       Playa Ladera de cerro       Piedemonte       Punta o cabo       Restinga Loma       Llanura       Isla o islote       Terraza aluvial Colina       Quebrada       Duna       Otros:Meseta       Cono deyeectivo       Peñasco 

## 4. REFERENCIA ESPACIAL

Datum: WGS84

Proyección: UTM

Zona UTM: 17 18 19 

Carta Nacional: 29 L – Ica

Escala: 1/100 000



Argo. LUIS D. MILLA SIMON  
COARPE N° 024668



PERÚ

Ministerio de Cultura

Vicerministerio  
de Patrimonio Cultural  
e Industrias Culturales

Punto de referencia	E: 417187.8552	N: 8452543.7076	Altitud (m): 425
Punto de Inicio	E:	N:	Altitud (m):
Punto Final	E:	N:	Altitud (m):
Número/Código de plano perimétrico: PP-089-MC_DGPA-DSFL-2024 WGS84			
Área (m <sup>2</sup> ): 5549.14	Área (ha): 0.5549	Perímetro (m): 281.28	
Colindancia	Este: Área de cultivo	Oeste: Área de Cultivo en desuso	
	Norte: Área de Cultivo en desuso	Sur: Área de Cultivo en desuso	
<p>Acceso: Se accede desde la Plaza de Armas de Ica por la Av. José Matias Manzanilla hasta la Panamericana Sur para dirigirnos en dirección norte unos 8.4 Km (15 minutos) hasta llegar a la Estación Experimental Agraria Chincha – CE Los Pobres INIA (Instituto Nacional de Innovación Agraria), el Sitio Arqueológico Huaca Huerto Sector A se encuentra al margen derecho la carretera a una distancia de 230 m.</p>			

5. DESCRIPCIÓN DEL BIEN INMUEBLE PREHISPÁNICO							
<b>5.1 Clasificación:</b>							
Sitio Arqueológico	<input checked="" type="checkbox"/>	Complejo Arqueológico Monumental	<input type="checkbox"/>				
Paisaje Arqueológico	<input type="checkbox"/>	Reservas y Parques Arqueológicos	<input type="checkbox"/>				
<b>5.2. Función(es):</b>							
Administrativa	<input checked="" type="checkbox"/>	Habitacional	<input checked="" type="checkbox"/>	Ceremonial	<input type="checkbox"/>	Agrícola	<input type="checkbox"/>
Ganadera	<input type="checkbox"/>	Funeraria	<input type="checkbox"/>	Refugio	<input type="checkbox"/>	Extractivo	<input type="checkbox"/>
Almacenamiento	<input type="checkbox"/>	Vial	<input type="checkbox"/>	Otro:	<input type="checkbox"/>		
<b>5.3 Descripción del Bien Inmueble Prehispánico:</b>							
<p>Este sitio arqueológico se encuentra identificado con código I4G06 B, en el distrito de Salas, se trata de una pirámide de adobe y tapial que se encuentra semi destruida, reducida por la frontera agrícola, pero además viene siendo vulnerada permanentemente por la acción del hombre ya que colinda con predios semi rurales y la intervención clandestina de huaqueos.</p> <p>Las características arquitectónicas muestran que se trató de un edificio de mayor magnitud y de gran altura a diferencia del día de hoy, por tanto, se puede observar el gran volumen y solidez de los muros y sus características que persisten en la superficie.</p> <p>Es notoria la direccionalidad de sus muros perpendiculares y transversales que se yerguen desde la base y son pocos, los muros que aún se mantienen en pie, se puede observar lo macizo y ancho que son a pesar de haber perdido en algunos casos el eje o la direccionalidad de origen.</p> <p>Sobre superficie se observa dispersión del material cerámico diagnóstico y no diagnóstico de pasta de color anaranjado, material malacológico y orgánico. Por el tipo de estructura arquitectónica y material cerámico se infiere la filiación cultural a Ica – Chincha</p>							
<b>5.4 Material constructivo:</b>							
Adobe hecho a mano	<input checked="" type="checkbox"/>	Piedra labrada	<input type="checkbox"/>	Hueso animal	<input type="checkbox"/>		
Adobe hecho en molde	<input checked="" type="checkbox"/>	Canto rodado	<input type="checkbox"/>	Caliche	<input type="checkbox"/>		
Piedra sin cantear	<input type="checkbox"/>	Caña	<input checked="" type="checkbox"/>	Otros:	<input type="checkbox"/>		
Piedra canteada	<input type="checkbox"/>	Madera	<input type="checkbox"/>				

Arqto. LUIS D. MILLA SIMON  
COARPE N° 07-1668






PERÚ

Ministerio de Cultura

Viceministerio  
de Patrimonio Cultural  
e Industrias Culturales**5.5 Técnica constructiva:****Muros:**Pirca Quincha De adobe Tapial Almohadillado Piedra c/mortero 

Otros:

**Bases:**Terraza Plataforma Superficie nivelada Superficie a desnivel 

Otros:

**Techos:**Falsa bóveda Lajas de piedra Vigas de madera 

Otros:

**5.6 MATERIAL CULTURAL**Cerámica  Lítico  Textil  Metal  Vegetal Malacológico  Óseo humano  Óseo animal  Otros:**5.6.1 Descripción:** Se observó fragmentería de cerámica de pasta naranja, así como material malacológico y restos óseos en mal estado de conservación**5.7 Filiación cronológica:**Precerámico  Periodo Inicial  Horizonte Temprano  Intermedio Temprano Horizonte Medio  Intermedio Tardío  Horizonte Tardío  No determinado **Otros componentes:**

Virreinal

Republicano

**5.7.1 Descripción:** Dado los antecedentes bibliográficos e investigaciones realizadas en torno a este sitio arqueológico se tiene que de acuerdo al análisis de los materiales encontrados pertenecería a la Cultura Ica - Chincha es decir 900 d.C – 1440 d.C.**5.8 Filiación Cultural:****Cultura/Sociedad/Tradición:** Ica - Chincha**5.8.1 Descripción:** Dado los antecedentes bibliográficos e investigaciones realizadas en torno a este sitio arqueológico se tiene que de acuerdo al análisis de los materiales encontrados pertenecería a la Cultura Ica - Chincha.**6. ESTADO DE CONSERVACIÓN****6.1 Deterioro por factores naturales**Vientos Rayos Precipitaciones Inundaciones Sismos Deslizamientos (Huayco) Hundimiento/Falla geológica Flujo/deposición volcánica Vegetación Hábitat de animales Hongos y/o líquenes 

Otros:

**6.1.1 Descripción:** El estado de conservación es regular. Algunos muros están seriamente dañados, debido a las afectaciones antrópicas como las prácticas de excavaciones clandestinas (huaqueo) han deteriorado algunos recintos, además, se observó afectaciones por expansión agrícola**6.2 Deterioro por agentes antrópicos**Excavaciones clandestinas Obras de infraestructura Ocupación informal Actividades extractivas Desechos sólidos Actividades agropecuarias 


Arglo. LUIS D. MILLA SIMON  
COARPE N° 041668





PERÚ

Ministerio de Cultura

Viceministerio de Patrimonio Cultural e Industrias Culturales

Expansión urbana  Incendio  Otros:

6.2.1 Descripción:

6.3 Grado de Conservación

Alto  Medio  Bajo

6.3.1 Descripción: Estado de conservación del sitio arqueológico es regular, dado que fue constantemente afectado por factores naturales (intemperismo) y antrópicos. Entre los factores antrópico tenemos la expansión agrícola, construcciones de estructuras, trocha carrozable y el huaqueo

7. DATOS DEL REGISTRO

7.1 Intervención Arqueológica: PRIA  PIA  PAE  PEA  PRA  PMAR

Nombre:

Resolución de autorización:

7.2 Dependencias del Ministerio de Cultura:

PEN-L (UE-005)  QÑ-SN  Otro:  
PEZAC (UE 003)  QÑ-SC   
PEM (UE-007)  DSFL   
PECACH (UE 006)  DDC:

7.3 Otras entidades:

7.4 Arqueólogo: Nombres y apellidos: Luis Diego Milla Simon

DNI N°: 40578351 COARPE N° 41668 Otro:

7.5 Ingeniero/ Arquitecto: Nombres y apellidos: Kenyi Giro Yataco Sanchez

DNI N°: CIP o CAP: 200485

7.6 Fecha de registro (dd/mm/aaaa): 15 / 08 / 2024

8. REFERENCIA JURÍDICA

Persona Natural Nombre:

Persona Jurídica DNI : RUC:

Condición del predio:

Propietario único  Copropiedad  Sociedad conyugal  Poseedor

Partida registral: Oficina Registral:

Otra información:

Arqto. LUIS D. MILLA SIMON  
COARPE N° 041668

9. REGISTRO FOTOGRÁFICO



PERÚ

Ministerio de Cultura

Viceministerio  
de Patrimonio Cultural  
e Industrias Culturales




**9.1 Descripción:** Vista panorámica desde un DRONE del BIP Huaca el Huerto Sector A, nótese el tamaño el sitio arqueológico ubicado al interior de un fundo agrícola

**9.2 Coordenadas UTM WGS84.** E: 417180.71 N: 8452480.80

**9.3 Orientación:** S-N

**9.4 Autor de la fotografía:** Luis Diego Milla Simon **9.5 Fecha de la toma:** 15/08/2024

#### 10. IMAGEN DE SATÉLITE



**10.1 Descripción:** Vista satelital de la ubicación del BIP Huaca EL Huerto Sector A

**10.2 Fuente:** Google earth

**10.3 Fecha de la imagen (dd/mm/aaaa):** 14/04/2023

Arqto. LUIS D. MILLA SIMON  
COARPE N° 041668






PERÚ

Ministerio de Cultura

Viceministerio  
de Patrimonio Cultural  
e Industrias Culturales

### 9. REGISTRO FOTOGRÁFICO



9.1 Descripción: Vista panorámica desde la parte baja del BIP Huaca EL Huerto Sector A

9.2 Coordenadas UTM WGS84. E: 417143.13 N: 8452555.29 9.3 Orientación: E-W

9.4 Autor de la fotografía: Lic. Luis D. Milla Simon 9.5 Fecha de la toma: 15/08/2024

### 9. REGISTRO FOTOGRÁFICO



9.1 Descripción: Detalle de un área donde se observa varios muros derruidos asociados a fragmentería de cerámica en superficie

9.2 Coordenadas UTM WGS84. E: 417187.23 N: 8452559.64 9.3 Orientación: W-E

9.4 Autor de la fotografía: Lic. Luis D. Milla Simon 9.5 Fecha de la toma: 15/08/2024

### 9. REGISTRO FOTOGRÁFICO

  
Lic. LUIS D. MILLA SIMON  
COARPE N° 041668






PERÚ

Ministerio de Cultura

Viceministerio  
de Patrimonio Cultural  
e Industrias Culturales



**9.1 Descripción:** Vista de un Modelo Digital de Elevaciones del BIP Huaca El Huerto Sector A, donde se observan algunos detalles arquitectónicos.

**9.2 Coordenadas UTM WGS84.** E: --

N: --

**9.3 Orientación:** Planta

**9.4 Autor de la fotografía:** Lic. Luis D. Milla Simon

**9.5 Fecha de la toma:** 15/08/2024



Arqto. LUIS D. MILLA SIMON  
COARPE N° 044668

## MEMORIA DESCRIPTIVA

### 1. DENOMINACION DEL BIEN INMUEBLE PREHISPÁNICO:

HUACA EL HUERTO SECTOR A

### 2. CLASIFICACIÓN:

SITIO ARQUEOLÓGICO

### 3. UBICACIÓN:

#### 3.1 UBICACIÓN POLÍTICA:

- Distrito: Salas
- Provincia: Ica
- Departamento: Ica

#### 3.2 REFERENCIA ESPACIAL:

- Datum: World Geodetic System Datum 1984; WGS84
- Proyección: Universal Transversal de Mercator (UTM)
- Zona UTM: 18 Sur
- Carta Nacional: 29L – Ica, Escala: 1/100,000
- Punto de Referencia:

ESTE_X	NORTE_Y	ALTITUD (m.s.n.m.)
417187.8552	8452543.7076	425

#### 3.3 GEORREFERENCIACIÓN:


- Tipo de Medición: Cinemático en Postproceso (PPK)
- Marca y Modelo del Equipo Geodésico empleado para el levantamiento: GNSS Trimble R2 y Colectora Trimble TCD600
- Estación de rastreo permanente: IC01 - Ica
- Ficha de Estación de rastreo permanente de fecha: 30/11/2020

### 4. ÁREA:

m <sup>2</sup>	Ha.
5,549.14	0.5549

### 5. PERÍMETRO:

Metros
281.28



CESAR AUGUSTO MAMANI CRUZ  
INGENIERO GEOGRAFO  
Reg. CIP N° 83363  
VERIFICADOR SUNARP  
CIV. N° 010003 VCPZRIX



Arqto. LUIS D. MILLA SIMON  
COARPE N° 041668

## 6. ACCESO:

Se accede desde la Plaza de Armas de Ica por la Av. José Matias Manzanilla hasta la Panamericana Sur para dirigirnos en dirección norte unos 8.4 Km (15 minutos) hasta llegar a la Estación Experimental Agraria Chíncha – CE Los Pobres INIA (Instituto Nacional de Innovación Agraria), el Sitio Arqueológico Huaca Huerto Sector A se encuentra al margen derecho la carretera a una distancia de 230 m.

## 7. COLINDANCIAS:

### Norte:

(Vértice n° 1 al vértice n° 4)

Colinda con área de cultivo en desuso, mediante una línea quebrada de tres (03) tramos rectos que suman una longitud de 94.69 metros.

### Este:

(Vértice n° 4 al vértice n° 5)

Colinda con área de cultivo, mediante una línea recta de un (01) tramo recto cuya longitud es de 36.84 metros.

### Sur:

(Vértice n° 5 al vértice n° 8)

Colinda con área de cultivo en desuso, mediante una línea quebrada de tres (03) tramos rectos que suman una longitud de 81.40 metros.

### Oeste:

(Vértice n° 8 al vértice n° 1)

Colinda con área de cultivo en desuso, mediante una línea quebrada de dos (02) tramos rectos que suman una longitud de 68.35 metros.

## 8. CUADRO DE DATOS TÉCNICOS DE ACUERDO PLANO PERIMÉTRICO N° PP-089-MC\_DGPA-DSFL-2024 WGS84 A ESCALA 1/500:

CUADRO DE DATOS TECNICOS					
VERTICE	LADO	DISTANCIA	ANG. INTERNO	ESTE (X)	NORTE (Y)
1	1-2	28.94	142°3'25"	417153.054	8452571.488
2	2-3	34.53	146°29'53"	417180.300	8452581.238
3	3-4	31.22	157°52'45"	417213.829	8452572.995
4	4-5	36.84	116°45'3"	417239.108	8452554.674
5	5-6	22.52	110°13'37"	417233.229	8452518.303
6	6-7	28.78	176°28'36"	417211.128	8452513.989
7	7-8	30.10	166°18'30"	417182.598	8452510.222
8	8-9	34.26	127°36'34"	417152.674	8452513.457
9	9-1	34.09	116°11'37"	417134.802	8452542.691
TOTAL		281.28	1260°0'0"		



Arqto. LUIS D. MILLA SIMÓN  
COARPE N° 041668



CESAR AUGUSTO MAMANI CRUZ  
INGENIERO GEOGRAFO  
Reg. CIP N° 83363  
VERIFICADOR SUNARP  
CIV N° 010693 VCP7RIX

**9. ELABORADO POR:**

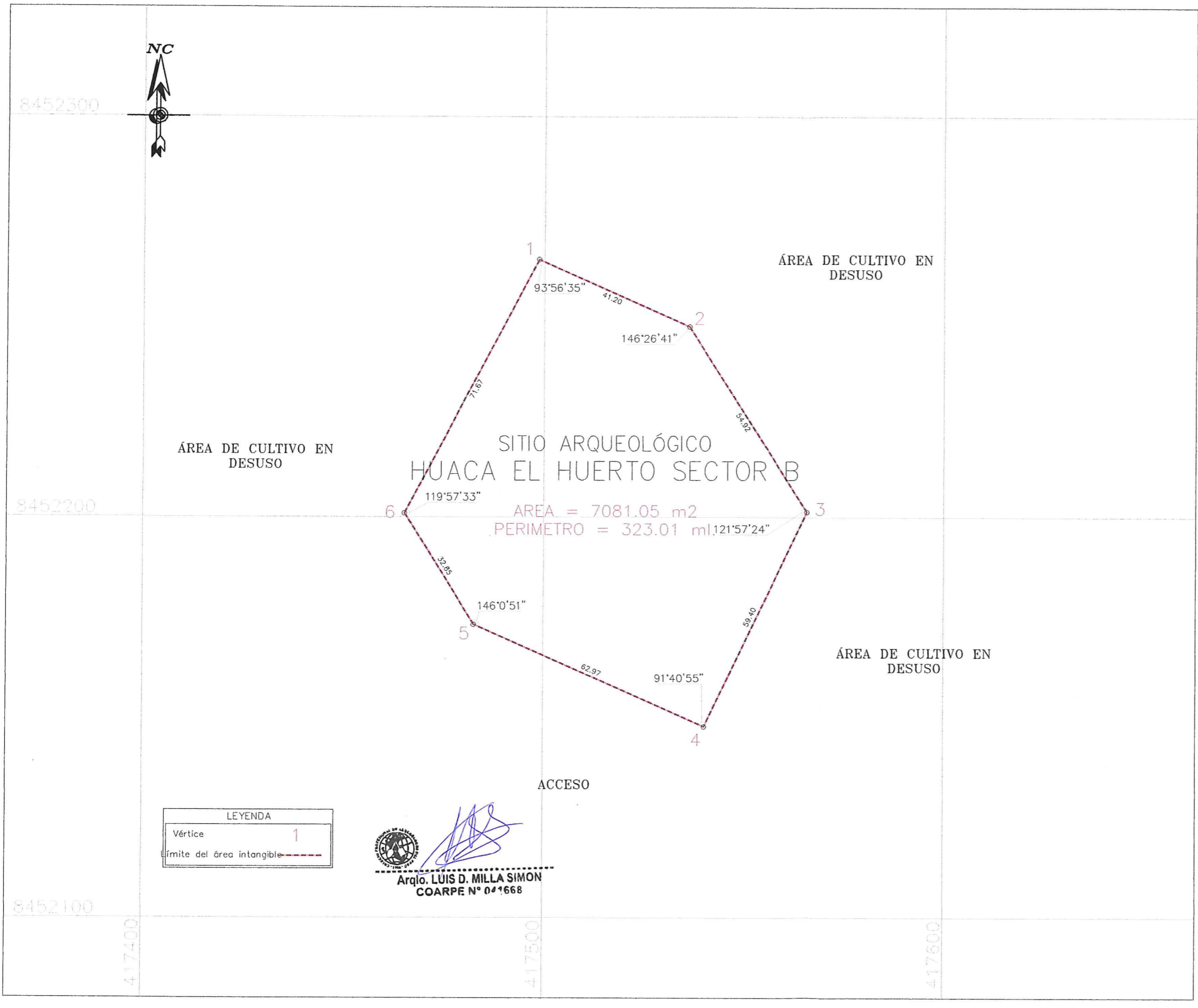
- Ingeniero: Bach. Ing. Diego Villagomez Morales
- Arqueólogo: Lic. Luis Diego Milla Simón
- Fecha: Noviembre 2024



Arqlo. LUIS D. MILLA SIMON  
COARPE N° 041658



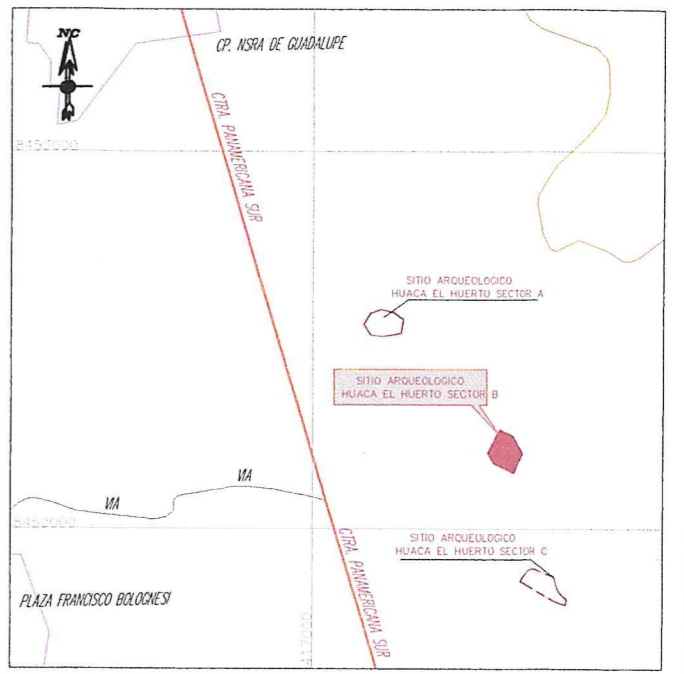
CESAR AUGUSTO MAMANI CRUZ  
INGENIERO GEOGRAFO  
Reg. CIP N° 83363  
VERIFICADOR SUNARP  
CIV N° 010683 MCP7R1X



**LEYENDA**

Vértice	1
Límite del área intangible	---

  
Arqlo. LUIS D. MILLA SIMON  
COARPE N° 041668




PLANO DE UBICACION  
Escala 1/20,000

**CUADRO DE DATOS TÉCNICOS S.A. HUACA EL HUERTO SECTOR B**

VERTICE	LADO	DISTANCIA	ANG. INTERNO	ESTE (X)	NORTE (Y)
1	1-2	41.20	93°56'35"	417498.5940	8452264.3270
2	2-3	54.92	146°26'41"	417536.2590	8452247.6290
3	3-4	59.40	121°57'24"	417565.7940	8452201.3320
4	4-5	62.97	91°40'55"	417540.2160	8452147.7250
5	5-6	32.85	146°0'51"	417482.6080	8452173.1640
6	6-1	71.67	119°57'33"	417465.1110	8452200.9610
TOTAL		323.01	719°59'59"		

  
**CESAR AUGUSTO MAMANI CRUZ**  
INGENIERO GEOGRAFO  
Reg. CIP N° 83363  
VERIFICADOR SUNARP  
CIV N° 010683 VCPZRIX

	PERÚ Ministerio de Cultura	Viceministerio de Patrimonio Cultural e Industrias Culturales	Dirección General de Patrimonio Arqueológico Inmueble
Plano Perimétrico: <b>SITIO ARQUEOLÓGICO HUACA EL HUERTO SECTOR B</b>			
Arqlo. Responsable:		Lic. Luis Diego Milla Simón	
Ing. Responsable:		Ing. Kenyi Giro Yataco Sanchez	
Elaborado por: Ing. Mayra Avila García / Bach. Diego Villagomez Morales			
Dpto:	Ica	Provincia:	Ica
		Distrito:	Salas
Coordenada de Referencia:	Este (X): 417516.0744 Norte (Y): 8452204.8539	Área:	7081.05 m <sup>2</sup> (0.7081 ha)
		Perímetro:	323.01 m.
		Escala:	1 / 1000
Proyección:	UTM	Datum:	WGS 84
		Zona:	18s
Fecha de elaboración:	Octubre 2024	Código de Plano:	PP-090-MC_DGPA-DSFL-2024 WGS84



PERÚ

Ministerio de Cultura

Viceministerio  
de Patrimonio Cultural  
e Industrias Culturales

## FICHA CATASTRAL DE BIEN INMUEBLE PREHISPÁNICO

1. NOMBRE DEL BIEN INMUEBLE PREHISPÁNICO: Huaca El Huerto Sector B

1.1 Otro(s) nombre(s): Fundo Los Pobres

## 2. ANTECEDENTES DEL BIEN INMUEBLE PREHISPÁNICO

## 2.1 Investigaciones e inventarios:

Autor(es)/Año/Título del trabajo y/o publicación/Página/Nombre el BIP/Código o N° de BIP.:

Este sitio arqueológico esta registrado con la nomenclatura I4G06 C en el inventario, catastro y delimitación del patrimonio arqueológico del valle de Ica realizado por Williams y Pazos en el año 1974

## 2.2 Antecedentes administrativos:

Acto resolutivo/ Número/ Fecha/Objeto de la resolución:

- No cuenta con antecedentes administrativos.

Otros antecedentes:

## 3. UBICACIÓN

## 3.1 UBICACIÓN POLÍTICA

3.1.1 Departamento: Ica

3.1.2 Provincia: Ica

3.1.3 Distrito: Salas

3.1.4. Centro Poblado / Localidad: Fundo Los Pobres

3.2 UBICACIÓN  
GEOGRÁFICA

3.2.1 Cuenca(s) hidrográfica(s): Río Ica

3.2.2 Valle/Río: Ica Valle alto  Valle medio  Valle bajo Margen derecha  Margen izquierda 3.2.3 Quebrada: Margen derecha  Margen izquierda 

3.2.4 Otros.

## 3.3 EMPLAZAMIENTO

Cima de cerro	<input type="checkbox"/>	Abra	<input type="checkbox"/>	Acantilado	<input type="checkbox"/>	Playa	<input type="checkbox"/>
Ladera de cerro	<input type="checkbox"/>	Piedemonte	<input type="checkbox"/>	Punta o cabo	<input type="checkbox"/>	Restinga	<input type="checkbox"/>
Loma	<input type="checkbox"/>	Llanura	<input checked="" type="checkbox"/>	Isla o islote	<input type="checkbox"/>	Terraza aluvial	<input type="checkbox"/>
Colina	<input type="checkbox"/>	Quebrada	<input type="checkbox"/>	Duna	<input type="checkbox"/>	Otros:	<input type="checkbox"/>
Meseta	<input type="checkbox"/>	Cono deyeectivo	<input type="checkbox"/>	Peñasco	<input type="checkbox"/>		

## 4. REFERENCIA ESPACIAL

Datum: WGS84 Proyección: UTM Zona UTM: 17  18  19   
Carta Nacional: 29 L - Ica Escala: 1/100 000  
Arqto. LUIS D. MILLA SIMON  
COARPE N° 041668  




PERÚ



Ministerio de Cultura

Viceministerio  
de Patrimonio Cultural  
e Industrias Culturales

Punto de referencia	E: 417516.0744	N: 8452204.8539	Altitud (m): 323.01
Punto de Inicio	E:	N:	Altitud (m):
Punto Final	E:	N:	Altitud (m):
Número/Código de plano perimétrico: PP-090-MC_DGPA-DSFL-2024 WGS84			
Área (m <sup>2</sup> ): 7,081.05	Área (ha): 0.70281	Perímetro (m): 323.01	
Colindancia	Este: Área de cultivo	Oeste: Área de Cultivo en desuso	
	Norte: Área de Cultivo en desuso	Sur: Acceso carrozable	
<p>Acceso: Se accede desde la Plaza de Armas de Ica por la Av. José Matias Manzanilla hasta la Panamericana Sur para dirigirnos en dirección norte unos 8.4 Km (15 minutos) hasta llegar a la Estación Experimental Agraria Chincha – CE Los Pobres INIA (Instituto Nacional de Innovación Agraria), el Sitio Arqueológico Huaca Huerto Sector B se encuentra al margen derecho la carretera a una distancia de 485 m.</p>			

5. DESCRIPCIÓN DEL BIEN INMUEBLE PREHISPÁNICO					
<b>5.1 Clasificación:</b>					
Sitio Arqueológico	<input checked="" type="checkbox"/>	Complejo Arqueológico Monumental	<input type="checkbox"/>		
Paisaje Arqueológico	<input type="checkbox"/>	Reservas y Parques Arqueológicos	<input type="checkbox"/>		
<b>5.2. Función(es):</b>					
Administrativa	<input checked="" type="checkbox"/>	Habitacional	<input checked="" type="checkbox"/>	Ceremonial	<input type="checkbox"/>
Ganadera	<input type="checkbox"/>	Funeraria	<input type="checkbox"/>	Refugio	<input type="checkbox"/>
Almacenamiento	<input type="checkbox"/>	Vial	<input type="checkbox"/>	Otro:	<input type="checkbox"/>
<b>5.3 Descripción del Bien Inmueble Prehispánico:</b>					
<p>Este sitio arqueológico se encuentra identificado con código I4G06 B, en el distrito de Salas, se trata de una pirámide de adobe y tapial que se encuentra semi destruida, reducida por la frontera agrícola, pero además viene siendo vulnerada permanentemente por la acción del hombre ya que colinda con predios semi rurales y la intervención clandestina de huaqueos.</p> <p>Las características arquitectónicas muestran que se trató de un edificio de mayor magnitud y de gran altura a diferencia del día de hoy, por tanto, se puede observar el gran volumen y solidez de los muros y sus características que persisten en la superficie.</p> <p>Es notoria la direccionalidad de sus muros perpendiculares y transversales que se yerguen desde la base y son pocos, los muros que aún se mantienen en pie, se puede observar lo macizo y ancho que son a pesar de haber perdido en algunos casos el eje o la direccionalidad de origen.</p> <p>Sobre superficie se observa dispersión del material cerámico diagnóstico y no diagnóstico de pasta de color anaranjado, material malacológico y orgánico. Por el tipo de estructura arquitectónica y material cerámico se infiere la filiación cultural a Ica – Chincha</p>					
<b>5.4 Material constructivo:</b>					
Adobe hecho a mano	<input checked="" type="checkbox"/>	Piedra labrada	<input type="checkbox"/>	Hueso animal	<input type="checkbox"/>
Adobe hecho en molde	<input checked="" type="checkbox"/>	Canto rodado	<input type="checkbox"/>	Caliche	<input type="checkbox"/>
Piedra sin cantar	<input type="checkbox"/>	Caña	<input checked="" type="checkbox"/>	Otros:	<input type="checkbox"/>
Piedra canteada	<input type="checkbox"/>	Madera	<input type="checkbox"/>		

Arglo. LUIS D. MILLA SIMON  
COARPE N° 041668



PERÚ

Ministerio de Cultura

Viceministerio  
de Patrimonio Cultural  
e Industrias Culturales**5.5 Técnica constructiva:****Muros:**Pirca Quincha De adobe Tapial Almohadillado Piedra c/mortero 

Otros:

**Bases:**Terraza Plataforma Superficie nivelada Superficie a desnivel 

Otros:

**Techos:**Falsa bóveda Lajas de piedra Vigas de madera 

Otros:

**5.6 MATERIAL CULTURAL**Cerámica  Lítico  Textil  Metal  Vegetal Malacológico  Óseo humano  Óseo animal  Otros:**5.6.1 Descripción:** Se observó fragmentería de cerámica de pasta naranja, así como material malacológico y restos óseos en mal estado de conservación**5.7 Filiación cronológica:**Precerámico  Periodo Inicial  Horizonte Temprano  Intermedio Temprano Horizonte Medio  Intermedio Tardío  Horizonte Tardío  No determinado **Otros componentes:**

Virreinal

Republicano

**5.7.1 Descripción:** Dado los antecedentes bibliográficos e investigaciones realizadas en torno a este sitio arqueológico se tiene que de acuerdo al análisis de los materiales encontrados pertenecería a la Cultura Ica - Chincha es decir 900 d.C - 1440 d.C.**5.8 Filiación Cultural:**

Cultura/Sociedad/Tradición: Ica - Chincha

**5.8.1 Descripción:** Dado los antecedentes bibliográficos e investigaciones realizadas en torno a este sitio arqueológico se tiene que de acuerdo al análisis de los materiales encontrados pertenecería a la Cultura Ica - Chincha.**6. ESTADO DE CONSERVACIÓN****6.1 Deterioro por factores naturales**Vientos Rayos Precipitaciones Inundaciones Sismos Deslizamientos (Huayco) Hundimiento/Falla geológica Flujo/deposición volcánica Vegetación Hábitat de animales Hongos y/o líquenes 

Otros:

**6.1.1 Descripción:** El estado de conservación es regular. Algunos muros están seriamente dañados, debido a las afectaciones antrópicas como las prácticas de excavaciones clandestinas (huaqueo) han deteriorado algunos recintos, además, se observó afectaciones por expansión agrícola**6.2 Deterioro por agentes antrópicos**Excavaciones clandestinas Obras de infraestructura Ocupación informal Actividades extractivas Desechos sólidos Actividades agropecuarias 


Arqto. LUIS D. MILLA-SIMON  
COARPE N° 011668



PERÚ

Ministerio de Cultura

Viceministerio  
de Patrimonio Cultural  
e Industrias Culturales

Expansión urbana  Incendio  Otros:

6.2.1 Descripción:

6.3 Grado de Conservación

Alto  Medio  Bajo

6.3.1 Descripción: Estado de conservación del sitio arqueológico es regular, dado que fue constantemente afectado por factores naturales (intemperismo) y antrópicos. Entre los factores antrópico tenemos la expansión agrícola, construcciones de estructuras, trocha carrozable y el huaqueo

7. DATOS DEL REGISTRO

7.1 Intervención Arqueológica: PRIA  PIA  PAE  PEA  PRA  PMAR

Nombre:

Resolución de autorización:

7.2 Dependencias del Ministerio de Cultura:

PEN-L (UE-005)  QÑ-SN  Otro:  
PEZAC (UE 003)  QÑ-SC   
PEM (UE-007)  DSFL   
PECACH (UE 006)  DDC:

7.3 Otras entidades:

7.4 Arqueólogo: Nombres y apellidos: Luis Diego Milla Simon

DNI N°: 40578351 COARPE N° 41668 Otro:

7.5 Ingeniero/ Arquitecto: Nombres y apellidos: Kenyi Giro Yataco Sanchez

DNI N°: CIP o CAP: 200485

7.6 Fecha de registro (dd/mm/aaaa): 15 / 08 / 2024

8. REFERENCIA JURÍDICA

Persona Natural Nombre:

Persona Jurídica DNI : RUC:

Condición del predio:

Propietario único  Copropiedad  Sociedad conyugal  Poseedor

Partida registral: Oficina Registral:

Otra información:

  
Arqto. LUIS D. MILLA SIMON  
COARPE N° 011668




9. REGISTRO FOTOGRÁFICO



PERÚ

Ministerio de Cultura

Viceministerio  
de Patrimonio Cultural  
e Industrias Culturales




9.1 Descripción: Vista panorámica del BIP Huaca el Huerto Sector B

9.2 Coordenadas UTM WGS84. E: 417480.18 N: 8452218.66

9.3 Orientación: E-W

9.4 Autor de la fotografía: Luis Diego Milla Simon 9.5 Fecha de la toma: 15/08/2024

#### 10. IMAGEN DE SATÉLITE



10.1 Descripción: Vista satelital de la ubicación del BIP Huaca EL Huerto Sector A

10.2 Fuente: Google earth

10.3 Fecha de la imagen (dd/mm/aaaa): 14/04/2023



Argto. LUIS D. MILLA SIMON  
COARPE N° 041668




PERÚ

Ministerio de Cultura

Viceministerio  
de Patrimonio Cultural  
e Industrias Culturales

#### 9. REGISTRO FOTOGRÁFICO



9.1 Descripción: Vista panorámica desde la parte baja del BIP Huaca EL Huerto Sector B

9.2 Coordenadas UTM WGS84. E: 417542.74 N: 8452168.66

9.3 Orientación: E-W

9.4 Autor de la fotografía: Lic. Luis D. Milla Simon 9.5 Fecha de la toma: 15/08/2024

#### 9. REGISTRO FOTOGRÁFICO



9.1 Descripción: Detalle de Este a Oeste del montículo arqueológico, en superficie se observa fragmentería de cerámica

9.2 Coordenadas UTM WGS84. E: 417526.44 N: 84522170.15

9.3 Orientación: S-N

9.4 Autor de la fotografía: Lic. Luis D. Milla Simon 9.5 Fecha de la toma: 15/08/2024



Arqlo. LUIS D. MILLA SIMON  
COARPE N° 04\*668

## MEMORIA DESCRIPTIVA

### 1. DENOMINACION DEL BIEN INMUEBLE PREHISPÁNICO:

HUACA EL HUERTO SECTOR B

### 2. CLASIFICACIÓN:

SITIO ARQUEOLÓGICO

### 3. UBICACIÓN:

#### 3.1 UBICACIÓN POLÍTICA:

- Distrito: Salas
- Provincia: Ica
- Departamento: Ica

#### 3.2 REFERENCIA ESPACIAL:

- Datum: World Geodetic System Datum 1984; WGS84
- Proyección: Universal Transversal de Mercator (UTM)
- Zona UTM: 18 Sur
- Carta Nacional: 29L – Ica, Escala: 1/100,000
- Punto de Referencia:

ESTE_X	NORTE_Y	ALTITUD (m.s.n.m.)
417516.0744	8452204.8539	425

#### 3.3 GEORREFERENCIACIÓN:

- Tipo de Medición: Cinemático en Postproceso (PPK)
- Marca y Modelo del Equipo Geodésico empleado para el levantamiento: GNSS Trimble R2 y Colectora Trimble TCD600
- Estación de rastreo permanente: IC01 - Ica
- Ficha de Estación de rastreo permanente de fecha: 30/11/2020

### 4. ÁREA:

m <sup>2</sup>	Ha.
7,081.05	0.7081

### 5. PERÍMETRO:

Metros
323.01



Arqto. LUIS D. MILLA SIMON  
COARPE N° 041668



CESAR AUGUSTO MAMANI CRUZ  
INGENIERO GEOGRAFO  
Reg. CIP N° 83363  
VERIFICADOR SUNARP  
CIV N° 010683 VCPZRIX

## 6. ACCESO:

Se accede desde la Plaza de Armas de Ica por la Av. José Matias Manzanilla hasta la Panamericana Sur para dirigirnos en dirección norte unos 8.4 Km (15 minutos) hasta llegar a la Estación Experimental Agraria Chincha – CE Los Pobres INIA (Instituto Nacional de Innovación Agraria), el Sitio Arqueológico Huaca Huerto Sector B se encuentra al margen derecho la carretera a una distancia de 485 m.

## 7. COLINDANCIAS:

### Norte:

(Vértice n° 1 al vértice n° 2)

Colinda con área de cultivo en desuso, mediante una línea recta de un (01) tramo recto cuya longitud es de 41.20 metros.

### Este:

(Vértice n° 2 al vértice n° 4)

Colinda con área de cultivo en desuso, mediante una línea quebrada de dos (02) tramos rectos que suman una longitud de 114.32 metros.

### Sur:

(Vértice n° 4 al vértice n° 5)

Colinda con acceso, mediante una línea recta de un (01) tramo recto cuya longitud es de 62.97 metros.

### Oeste:

(Vértice n° 5 al vértice n° 1)

Colinda con área de cultivo en desuso, mediante una línea quebrada de dos (02) tramos rectos que suman una longitud de 104.52 metros.

## 8. CUADRO DE DATOS TÉCNICOS DE ACUERDO PLANO PERIMÉTRICO N° PP-090-MC\_DGPA-DSFL-2024 WGS84 A ESCALA 1/1,000:

CUADRO DE DATOS TECNICOS					
VERTICE	LADO	DISTANCIA	ANG. INTERNO	ESTE (X)	NORTE (Y)
1	1-2	41.20	93°56'35"	417498.5940	8452264.3270
2	2-3	54.92	146°26'41"	417536.2590	8452247.6290
3	3-4	59.40	121°57'24"	417565.7940	8452201.3320
4	4-5	62.97	91°40'55"	417540.2160	8452147.7250
5	5-6	32.85	146°0'51"	417482.6080	8452173.1640
6	6-1	71.67	119°57'33"	417465.1110	8452200.9610
TOTAL		323.01	719°59'59"		

## 9. ELABORADO POR:

- Ingeniero: Bach. Ing. Diego Villagomez Morales
- Arqueólogo: Lic. Luis Diego Milla Simón
- Fecha: Noviembre 2024



Arqto. LUIS D. MILLA SIMON  
COARPE N° 041668

