



PERÚ

Ministerio de Cultura

DESPACHO VICEMINISTERIAL DE
PATRIMONIO CULTURAL E
INDUSTRIAS CULTURALESDIRECCIÓN GENERAL DE
PATRIMONIO ARQUEOLÓGICO
INMUEBLEFirmado digitalmente por GOMEZ
GUERRERO Janie Marile FAU
20537630222 soft
Cargo: Director De La Dirección
General De Patrimonio Arqueológico
Motivo: Soy el autor del documento
Fecha: 15.01.2026 17:08:39 -05:00

Decenio de la Igualdad de Oportunidades para Mujeres y Hombres

San Borja, 15 de Enero del 2026

RESOLUCION DIRECTORAL N° 000018-2026-DGPA-VMPCIC/MC

Vistos, el Informe de Inspección N° 001-2025-DDC APU-ECH-MC de fecha 18 de diciembre de 2025, en razón del cual la Dirección Desconcentrada de Cultura de Apurímac sustenta la propuesta para la determinación de la protección provisional del sitio arqueológico Apu Huayhuaca predio 1, 2 y 3 ubicado en el distrito y provincia de Andahuaylas en el departamento de Apurímac; los Informes N° 000006-2026/DSFL-DGPA-VMPCIC/MC e Informe N° 000002-2026/DSFL-DGPA-VMPCIC-NGC/MC de la Dirección de Catastro y Saneamiento Físico Legal; el Informe N° 000018-2026/DGPA-VMPCIC-ARD/MC de la Dirección General de Patrimonio Arqueológico Inmueble, y;

CONSIDERANDO:

Que, según se establece en el artículo 21 de la Constitución Política del Perú, “Los yacimientos y restos arqueológicos, construcciones, monumentos, lugares, documentos bibliográficos y de archivo, objetos artísticos y testimonios de valor histórico, expresamente declarados bienes culturales, y provisionalmente los que se presumen como tales, son patrimonio cultural de la Nación, independientemente de su condición de propiedad privada o pública. Están protegidos por el Estado (...)”;

Que, en los artículos IV y VII del Título Preliminar de la Ley N° 28296, Ley General del Patrimonio Cultural de la Nación, modificada por el Decreto Legislativo N° 1255, se establece que es de interés social y de necesidad pública la identificación, generación de catastro, delimitación, actualización catastral, registro, inventario, declaración, protección, restauración, investigación, conservación, puesta en valor y difusión del Patrimonio Cultural de la Nación y su restitución en los casos pertinentes, siendo el Ministerio de Cultura la autoridad encargada de registrar, declarar y proteger el Patrimonio Cultural de la Nación, de conformidad con lo establecido en el Artículo 7 inciso b) Ley N° 29565, Ley de creación del Ministerio de Cultura;

Que, mediante Decreto Supremo N° 007-2017-MC, se dispuso la modificación del Reglamento de la Ley General del Patrimonio Cultural de la Nación, aprobado por Decreto Supremo N° 011-2006-ED, incorporando el Capítulo XIII, referido a la determinación de la protección provisional de los bienes que se presumen integrantes del Patrimonio Cultural de la Nación; con lo que se estructura un régimen especial que “permite realizar los actos conducentes para la protección física, defensa, conservación y protección legal de aquellos bienes no declarados, ni delimitados a la fecha, así como también sobre aquellos que se encuentren declarados pero que carezcan de propuesta de delimitación o se encuentren en proceso de aprobación (...)” aplicable “en el caso específico de afectación verificada o ante un riesgo probable de afectación, frente a cualquier acción u omisión que afecte o pueda afectar el bien protegido por presunción legal (...)”, conforme a lo previsto en los artículos 97° y 98° del referido dispositivo legal;

Que, el artículo 100 del Reglamento de la Ley General de Patrimonio Cultural de la Nación, dispone que “Determinada la protección provisional de un bien que presuntamente constituye Patrimonio Cultural de la Nación, se inicia el trámite para su declaración y delimitación definitiva en el plazo máximo de dos años calendario, prorrogable por dos años más, debidamente sustentado; salvo en los casos en los que

Ministerio
de CulturaFirmado digitalmente por RIOS
DAVILA Anny Sabel FAU
20537630222 soft
Motivo: Doy V° B°
Fecha: 15.01.2026 12:23:15 -05:00

0500 es una copia auténtica imprimible de un documento electrónico archivado por el Ministerio de Cultura, aplicando lo dispuesto por el Art. 25 de D.S. 070-2013-PCM y la Tercera Disposición Complementaria Final del D.S. 026-2016-PCM. Su autenticidad e integridad pueden ser contrastadas a través de la siguiente dirección web: <https://tramitedocumentario.cultura.gob.pe:8181/validadorDocumental/inicio/detalle.jsf> e ingresando la siguiente clave: **RKAISKX**



corresponda efectuar procesos de consulta previa, en la medida que se advierta afectación directa a los derechos colectivos de pueblos indígenas u originarios; en cuyo caso, el plazo máximo para la declaración y delimitación definitiva del bien es de tres años calendario, prorrogable por tres años más.”;

Que, mediante la Directiva N° 003-2018-VMPCIC/MC se aprobaron los “Lineamientos técnicos y criterios generales para la determinación de la protección provisional de los bienes inmuebles prehispánicos que se presumen integrantes del Patrimonio Cultural de la Nación”;

Que, mediante la Resolución Viceministerial N° 000318-2025-VMPCIC-MC de fecha 29 de diciembre de 2025 y publicada en el Diario Oficial “El Peruano” el 31 de diciembre de 2025, el Despacho Viceministerial de Patrimonio Cultural e Industrias Culturales delegó a la Dirección General de Patrimonio Arqueológico Inmueble, por el ejercicio fiscal 2026, la facultad de determinar la protección provisional de los bienes inmuebles prehispánicos que se presumen integrantes del Patrimonio Cultural de la Nación;

Que, mediante Informe de Inspección N° 001-2025-DDC APU-ECH-MC de fecha 18 de diciembre de 2025 que sustenta el Informe Técnico de Viabilidad de la Determinación de la Protección Provisional del Bien Inmueble Prehispánico, el especialista de la Dirección Desconcentrada de Cultura Apurímac sustenta la propuesta de protección provisional del sitio arqueológico Apu Huayhuaca predio 1, 2 y 3 ubicado en el distrito y provincia de Andahuaylas en el departamento de Apurímac; especificando los fundamentos sobre la valoración cultural positiva y niveles de vulnerabilidad del bien inmueble objeto de protección provisional, de acuerdo con los lineamientos y criterios técnicos contenidos en la Directiva N° 003-2018-VMPCIC/MC. En el referido informe se indica que el monumento arqueológico prehispánico viene siendo objeto de afectación verificada debido a agentes antrópicos y factores naturales, según lo siguiente:

Agentes antrópicos

El sitio arqueológico Apu Huayhuaca, presenta afectación de apertura de trocha carrozable, lotización de terrenos, puesta de antenas de tv y celulares, apertura de áreas agrícolas, obras civiles y etc.

Factores naturales

Por la zona hay temporadas de lluvias muy fuertes que pueden ocasionar deslizamientos lo que podrían ocasionar afectación del sitio arqueológico.

Que, mediante Memorando N° 001412-2025/DDC APU/MC la Dirección Desconcentrada de Cultura de Apurímac remite a la Dirección General de Patrimonio Arqueológico Inmueble la propuesta de protección provisional del sitio arqueológico Apu Huayhuaca predio 1, 2 y 3, recaída en el Informe de Inspección N° 001-2025-DDC APU-ECH-MC de fecha 18 de diciembre de 2025, para su atención;

Que, el numeral 6.2 del artículo 6 del Texto Único Ordenado de la Ley N° 27444, Ley del Procedimiento Administrativo General, aprobado por el Decreto Supremo N° 004-2019-JUS, establece que el acto administrativo “puede motivarse mediante la declaración de conformidad con los fundamentos y conclusiones de anteriores dictámenes, decisiones o informes obrantes en el expediente, a condición de que se les identifique de modo certero, y que por esta situación constituyan parte integrante del respectivo acto. Los informes, dictámenes o similares que sirvan de fundamento a la decisión, deben ser notificados al administrado conjuntamente con el acto administrativo”;



Que, mediante Informe N° 000006-2026/DSFL-DGPA-VMPCIC/MC, sustentado en el Informe N° 000002-2026/DSFL-DGPA-VMPCIC-NGC/MC, la Dirección de Catastro y Saneamiento Físico Legal remite a la Dirección General de Patrimonio Arqueológico Inmueble la propuesta de protección provisional del bien inmueble prehispánico sitio arqueológico Apu Huayhuaca predio 1, 2 y 3 la cual se sustenta en el Informe de Inspección N° 001-2025-DDC APU-ECH-MC que formula el Lic. Edilberto Saúl Contreras Huamán de la Dirección Desconcentrada de Cultura de Apurímac;

Que, mediante Informe N° 000018-2026-DGPA-VMPCIC-ARD/MC de fecha 12 de enero de 2026, el área legal de la Dirección General de Patrimonio Arqueológico Inmueble recomienda emitir resolución directoral que determine la protección provisional del sitio arqueológico Apu Huayhuaca predio 1, 2 y 3;

Que, de conformidad con lo dispuesto en la Ley N° 28296, Ley General del Patrimonio Cultural de la Nación y su Reglamento, aprobado por el Decreto Supremo N° 011-2006-ED y sus modificatorias; la Ley N° 29565, Ley de Creación del Ministerio de Cultura; el Reglamento de Organización y Funciones del Ministerio de Cultura, aprobado por el Decreto Supremo N° 005-2013-MC; la Directiva N° 003-2018-VMPCIC/MC; la Resolución Viceministerial N° 000318-2025-VMPCIC-MC; y demás normas modificatorias, reglamentarias y complementarias;

SE RESUELVE:

ARTÍCULO PRIMERO.- DETERMINAR la Protección Provisional del sitio arqueológico Apu Huayhuaca predio 1, 2 y 3, ubicado en el distrito y provincia de Andahuaylas en el departamento de Apurímac, por el plazo de dos años, salvo se identifique afectación directa a los derechos colectivos de pueblos indígenas u originarios; en cuyo caso, el plazo máximo para la declaración y delimitación definitiva del bien es de tres años calendario, prorrogable por el periodo que corresponda previo sustento. Las especificaciones de la presente determinación de protección provisional se encuentran indicadas en el Informe de Inspección N° 001-2025-DDC APU-ECH-MC, elaborado por el especialista de la Dirección Desconcentrada de Cultura de Apurímac, así como en los Informes N° 000006-2026/DSFL-DGPA-VMPCIC/MC, Informe N° 000002-2026/DSFL-DGPA-VMPCIC-NGC/MC y el cuadro de datos técnico del plano perimétrico con código PPROV-004-MC_DGPA-DSFL-2022 WGS84, los cuales se adjuntan como Anexo de la presente Resolución Directoral y forman parte integrante de la misma.

ARTÍCULO SEGUNDO.- DISPONER como medidas preventivas, en el polígono especificado en el artículo precedente, de acuerdo a lo indicado por la Dirección Desconcentrada de Cultura de Apurímac, las siguientes:

MEDIDA		REFERENCIA
- Paralización y/o cese de la afectación:	x	Paralización de la expansión agrícola y obras civiles hacia el sitio arqueológico de Apu Huayhuaca.
- Señalización	x	El sitio arqueológico Apu Huayhuaca, ubicado en el distrito de San Pedro de Andahuaylas, provincia Andahuaylas del departamento Apurímac. Por dicha razón es muy importante la determinación de declaratoria provisional y la puesta de paneles de señalización para proteger el



	<i>patrimonio cultural de la nación ante la expansión agrícola y Obras Civiles.</i>
--	---

ARTÍCULO TERCERO.- ENCARGAR a la Dirección Desconcentrada de Cultura de Apurímac, la ejecución de las medidas preventivas dispuestas en el Artículo Segundo de la presente Resolución Directoral, las cuales deberán materializarse mediante la monumentación de hitos y la instalación de paneles de señalización, empleando los recursos humanos, logísticos y operativos de los que dispongan, así como la realización de las acciones de control y coordinación institucional e interinstitucional necesarias para su cumplimiento.

ARTÍCULO CUARTO.- COMUNICAR a la Dirección de Catastro y Saneamiento Físico Legal la emisión de la determinación de la protección provisional para el inicio de las acciones de identificación, declaración y delimitación definitiva de los bienes inmuebles prehispánicos comprendidos en el régimen de protección provisional, entre ellas, la coordinación correspondiente con el órgano competente del Ministerio de Cultura para la etapa de identificación de pueblos indígenas u originarios y el análisis de las posibles afectaciones a los derechos colectivos de los pueblos indígenas u originarios.

ARTÍCULO QUINTO.- DISPONER la publicación de la presente resolución en el Diario Oficial "El Peruano", así como su difusión en el Portal Institucional del Ministerio de Cultura (<https://www.gob.pe/cultura>).

ARTÍCULO SEXTO.- NOTIFICAR la presente resolución, así como los documentos anexos, a la Municipalidad Distrital de Andahuaylas, a fin de que proceda de acuerdo al ámbito de sus competencias, de conformidad con lo dispuesto en el Artículo 82 de la Ley N° 27972, Ley Orgánica de Municipalidades. Asimismo, notificar a los administrados señalados en el Artículo 104 del Decreto Supremo N° 011-2006-ED.

ARTÍCULO SÉPTIMO.- PRECISAR que la protección provisional dispuesta en la presente resolución surtirá efectos a partir de su publicación en el Diario Oficial "El Peruano".

ARTÍCULO OCTAVO.- ANEXAR a la presente resolución el Informe de Inspección N° 001-2025-DDC APU-ECH-MC de fecha 18 de diciembre de 2025, el Informe N° 000006-2026/DSFL-DGPA-VMPCIC/MC, Informe N° 000002-2026/DSFL-DGPA-VMPCIC-NGC/MC e Informe N° 000018-2026-DGPA-VMPCIC-ARD/MC y el Plano Perimétrico con código PPROV-004-MC_DGPA-DSFL-2022 WGS84, las cuales serán publicadas en el Portal Institucional del Ministerio de Cultura (<https://www.gob.pe/cultura>) para conocimiento y fines pertinentes.

Regístrese, comuníquese y publíquese.

Documento firmado digitalmente

JANIE MARILE GOMEZ GUERRERO

DIRECTORA DE LA DIRECCIÓN GENERAL DE PATRIMONIO ARQUEOLÓGICO INMUEBLE



PERÚ

Ministerio de Cultura

DESPACHO VICEMINISTERIAL DE
PATRIMONIO CULTURAL E
INDUSTRIAS CULTURALESDIRECCIÓN GENERAL DE
PATRIMONIO ARQUEOLÓGICO
INMUEBLEFirmado digitalmente por RIOS
DAVILA Anny Sabel FAU
20537630222 soft
Motivo: Soy el autor del documento
Fecha: 12.01.2026 20:10:36 -05:00

Decenio de la Igualdad de Oportunidades para Mujeres y Hombres

San Borja, 12 de Enero del 2026

INFORME N° 000018-2026-DGPA-VMPCIC-ARD/MC

A : **JANIE MARILE GOMEZ GUERRERO**
DIRECTORA- DIRECCIÓN GENERAL DE PATRIMONIO
ARQUEOLÓGICO INMUEBLE

De : **ANNY SABEL RIOS DAVILA**
DIRECCIÓN GENERAL DE PATRIMONIO ARQUEOLÓGICO
INMUEBLE

Asunto : SOLICITO DETERMINACIÓN DE PROTECCIÓN
PROVISIONAL DEL SITIO ARQUEOLÓGICO DE APU
HUAYHUACA (WAYWAKA) DISTRITO DE
ANDAHUAYLAS – PROVINCIA DE ANDAHUAYLAS -
REGIÓN APURÍMAC.

Referencia : PROVEIDO N° 000041-2026-DGPA-VMPCIC/MC (05ENE2026)

Por medio de la presente me dirijo a usted para saludarlo y a la vez manifestar, en torno al asunto de la referencia, lo siguiente:

I. Antecedentes:

- 1.1 Mediante Memorando N° 001411-2025/DDC APU/MC de fecha 29 de diciembre de 2025 la Dirección Desconcentrada de Cultura de Apurímac remite a la Dirección General de Patrimonio Arqueológico Inmueble el Informe N° 000382-2025/DDC APU-ECH/MC por el que se adjunta el Informe Técnico de viabilidad de la propuesta de determinación de la protección provisional del sitio arqueológico Apu Huayhuaca predio 1, 2 y 3 ubicado en el distrito y provincia de Andahuaylas en el departamento de Apurímac, suscrito por el especialista de la DDC Apurímac Lic. Edilberto Saúl Contreras Huamán.
- 1.2 Mediante Informe N° 000006-2026/DSFL-DGPA-VMPCIC/MC de fecha 05 de enero de 2026 la Dirección de Catastro y Saneamiento Físico Legal remite a la Dirección General de Patrimonio Arqueológico Inmueble el Informe N° 000002-2026/DSFL-DGPA-VMPCIC-NGC/MC de la misma fecha, en el que se recomienda a la Dirección General de Patrimonio Arqueológico Inmueble emitir la resolución para la determinación de la Protección Provisional del sitio arqueológico Apu Huayhuaca predio 1, 2 y 3, en base a los fundamentos expresados en el Informe de Inspección N° 001-2025-DDC APU-ECH-MC, elaborado por el especialista de la DDC Apurímac.
- 1.3 El BIP Apu Huayhuaca, ubicado en el distrito y provincia de Andahuaylas en el departamento de Apurímac no está declarado como bien integrante del patrimonio cultural de la Nación y tampoco cuenta con una propuesta de delimitación registrada en el SIGDA.

II. Base Legal:

- Constitución Política del Perú de 1993.



- Ley N° 28296 – Ley General de Patrimonio Cultural de la Nación.
- Ley N° 29565 – Ley de Creación del Ministerio de Cultura.
- Decreto Supremo N° 011-2006-ED que aprobó el Reglamento de la Ley General de Patrimonio Cultural de la Nación Ley 28296 y modificatorias.
- Decreto Supremo N° 005-2013-MC que aprobó el Reglamento de Organización y Funciones del Ministerio de Cultura.
- Resolución Ministerial N° 365-2017-MC que aprobó los procedimientos internos del Ministerio de Cultura en los que corresponde efectuar procesos de consulta previa.
- Decreto Supremo N° 004-2019-JUS que aprobó el Texto Único Ordenado de la Ley N° 27444 - Ley del Procedimiento Administrativo General.
- Resolución Viceministerial N° 000318-2025-VMPCIC-MC que delega en la Dirección General de Patrimonio Arqueológico Inmueble la facultad para determinar la protección provisional de bienes inmuebles prehispánicos que se presumen integrantes del Patrimonio Cultural de la Nación.
- Directiva N° 003-2018-VMPCIC/MC “Lineamientos técnicos y criterios generales para la determinación de la protección provisional de los bienes inmuebles prehispánicos que se presumen integrantes del Patrimonio Cultural de la Nación”.

III. Análisis:

- 3.1 El artículo 97 del Reglamento de la Ley General de Patrimonio Cultural de la Nación precisa que “La determinación de la protección provisional de los bienes que se presumen integrantes del Patrimonio Cultural de la Nación permite realizar los actos conducentes para la protección física, defensa, conservación y protección legal de aquellos bienes no declarados, ni delimitados a la fecha, así como también sobre aquellos que se encuentren declarados pero que carezcan de propuesta de delimitación o se encuentren en proceso de aprobación (...)”.
- 3.2 El numeral 99.1 del artículo 99 del Reglamento de la Ley General de Patrimonio Cultural de la Nación indica, además, que “La determinación de la protección provisional se inicia de oficio a partir del conocimiento de una afectación o posible afectación a los bienes que presuntamente constituyen Patrimonio Cultural de la Nación; los que son susceptibles de formar parte del Patrimonio Cultural de la Nación en virtud de su importancia, valor y significado paleontológico, arqueológico, arquitectónico, histórico, artístico, militar, social, antropológico, tradicional, religioso, etnológico, científico, tecnológico o intelectual, sin perjuicio de su condición de propiedad pública o privada”.
- 3.3 Asimismo, el numeral 99.2 del artículo 99 del referido cuerpo normativo establece que “La determinación de la protección provisional de los bienes que presuntamente constituyen Patrimonio Cultural de la Nación se encuentra sustentada en el informe técnico formulado por las áreas competentes del Ministerio de Cultura, conforme a la normativa correspondiente”; añadiendo en su numeral 99.3 que “El informe técnico que sirva de inicio para la determinación de la protección provisional en caso de bienes inmuebles que presuntamente constituyen Patrimonio Cultural de la Nación debe especificar las evidencias que caracterizan el bien materia de protección, adjuntando los detalles y las fotografías del estado en el cual se encontró, así como las imágenes panorámicas del ambiente o áreas que lo rodean”.
- 3.4 El numeral 100.1 del artículo 100 del Reglamento de la Ley General del Patrimonio Cultural de la Nación, dispone que “Determinada la protección provisional de un bien que presuntamente constituye Patrimonio Cultural de la Nación, se inicia el trámite para su declaración y delimitación definitiva en el plazo máximo de dos años



calendario, prorrogable por dos años más, debidamente sustentado; salvo en los casos en los que corresponda efectuar procesos de consulta previa, en la medida que se advierta afectación directa a los derechos colectivos de pueblos indígenas u originarios; en cuyo caso, el plazo máximo para la declaración y delimitación definitiva del bien es de tres años calendario, prorrogable por tres años más.”

- 3.5 Mediante Resolución Ministerial N° 365-2017-MC se aprobó los procedimientos internos del Ministerio de Cultura en los que corresponde efectuar procesos de consulta previa, en la medida que se advierta afectación directa a los derechos colectivos de pueblos indígenas u originarios. Esta resolución identifica como una de las medidas sujetas a consulta previa al proyecto de Resolución Viceministerial que declara patrimonio cultural de la Nación a un monumento arqueológico prehispánico, entre otros. Asimismo, se precisa que la Dirección de Consulta Previa, órgano de línea de la Dirección General de Derechos de los Pueblos Indígenas del Viceministerio de Interculturalidad es el órgano competente para la etapa de identificación de pueblos indígenas u originarios, el análisis de las posibles afectaciones a los derechos colectivos de los pueblos indígenas u originarios del proceso de consulta previa, y las reuniones preparatorias del proceso de consulta previa en coordinación con los órganos competentes de las medidas administrativas que identifica la resolución.
- 3.6 Mediante Informe N° 900035-2018/DCP/DGPI/MC, la Dirección de Consulta Previa establece que para realizar el análisis correspondiente a la etapa de identificación de los pueblos indígenas u originarios se han determinado tres (3) tipos de áreas para el caso de las medidas identificadas por el Ministerio de Cultura. El Tipo 1 comprende áreas geográficas sin evidencia de ejercicio de derechos colectivos de pueblos indígenas u originarios; el Tipo 2 en cuyas áreas geográficas con información insuficiente sobre el ejercicio de derechos colectivos de pueblos indígenas u originarios, en las que se requerirá que la Dirección de Consulta Previa realice un trabajo de campo; y, el Tipo 3 se encuentran áreas geográficas con información suficiente sobre el ejercicio de derechos colectivos de pueblos indígenas u originarios, en cuyo caso la Dirección de Consulta Previa realizará la identificación de pueblos indígenas u originarios con la información existente o determinará la realización de un trabajo de campo específico para dicha identificación.
- 3.7 En ese sentido, se determina de acuerdo al informe citado, que el departamento de Apurímac, comprende áreas geográficas con información suficiente sobre el ejercicio de derechos colectivos de pueblos indígenas u originarios, en cuyo caso la Dirección de Consulta Previa realizará la identificación de pueblos indígenas u originarios con la información existente o determinará la realización de un trabajo de campo específico para dicha identificación.
- 3.8 Mediante la Resolución Viceministerial N° 000318-2025-VMPCIC-MC de fecha 29 de diciembre de 2025 y publicada en el Diario Oficial “El Peruano” el 31 de diciembre de 2025, el Despacho Viceministerial de Patrimonio Cultural e Industrias Culturales delegó a la Dirección General de Patrimonio Arqueológico Inmueble, por el ejercicio fiscal 2026, la facultad de determinar la protección provisional de los bienes inmuebles prehispánicos que se presumen integrantes del Patrimonio Cultural de la Nación.
- 3.9 En cumplimiento de las disposiciones acotadas y de la propuesta contenida en el Informe de Inspección N° 001-2025-DDC APU-ECH-MC de fecha 18 de diciembre de 2025, elaborado por el Lic. Edilberto Saúl Contreras Huamán, arqueólogo de la Dirección Desconcentrada de Cultura Apurímac, brinda detalles de la evaluación del



bien inmueble prehispánico atendiendo a su valoración cultural y vulnerabilidad; precisando, en su apartado 2.2, que sitio arqueológico Apu Huayhuaca predio 1, 2 y 3 viene siendo objeto de afectación verificada debido a agentes antrópicos y factores naturales, conforme al siguiente detalle:

Agentes antrópicos

El sitio arqueológico Apu Huayhuaca, presenta afectación de apertura de trocha carrozable, lotización de terrenos, puesta de antenas de tv y celulares, apertura de áreas agrícolas, obras civiles y etc..

Factores naturales

Por la zona hay temporadas de lluvias muy fuertes que pueden ocasionar deslizamientos lo que podrían ocasionar afectación del sitio arqueológico..

- 3.10 En relación a las medidas preventivas recomendadas ante la afectación verificada al bien cultural, el especialista de la DDC Apurímac precisa en el Informe de Inspección N° 001-2025-DDC APU-ECH-MC del 18 de diciembre de 2025, apartado IV.b, las siguientes:

MEDIDA		REFERENCIA
- Paralización y/o cese de la afectación:	x	Paralización de la expansión agrícola y obras civiles hacia el sitio arqueológico de Apu Huayhuaca..
- Señalización	x	El sitio arqueológico Apu Huayhuaca, ubicado en el distrito de San Pedro de Andahuaylas, provincia Andahuaylas del departamento Apurímac. - Por dicha razón es muy importante la determinación de declaratoria provisional y la puesta de paneles de señalización para proteger el patrimonio cultural de la nación ante la expansión agrícola y Obras Civiles.

- 3.11 En ese sentido, estando a los fundamentos señalados en el Informe de Inspección N° 001-2025-DDC APU-ECH-MC de fecha 18 de diciembre de 2025 de la Dirección Desconcentrada de Cultura Apurímac, así como los Informes N° 000006-2026/DSFL-DGPA-VMPCIC/MC e Informe N° 000002-2026/DSFL-DGPA-VMPCIC-NGC/MC de la Dirección de Catastro y Saneamiento Físico Legal; se precisa que la propuesta de determinación de la protección provisional que es materia de análisis, CUMPLE con lo dispuesto en el capítulo XIII del Reglamento de la Ley N° 28296, así como por la Directiva N° 003-2018-VMPCIC/MC "Lineamientos técnicos y criterios generales para la determinación de la protección provisional de los bienes inmuebles Ministerio de Cultura prehispánicos que se presumen integrantes del Patrimonio Cultural de la Nación".

IV. Conclusiones:

En virtud de lo expuesto, en el marco de las competencias delegadas a la Dirección General de Patrimonio Arqueológico Inmueble a través de la Resolución Viceministerial N° 000001-2025-VMPCIC-MC, se concluye que corresponde la determinación de la protección provisional del sitio arqueológico Apu Huayhuaca predio 1, 2 y 3 ubicado en el distrito y provincia de Andahuaylas en el departamento de Apurímac.



PERÚ

Ministerio de Cultura

DESPACHO VICEMINISTERIAL DE
PATRIMONIO CULTURAL E
INDUSTRIAS CULTURALES

DIRECCIÓN GENERAL DE
PATRIMONIO ARQUEOLÓGICO
INMUEBLE

Decenio de la Igualdad de Oportunidades para Mujeres y Hombres

V. Recomendación:

Emitir Resolución Directoral que determine la protección provisional del sitio arqueológico Apu Huayhuaca predio 1, 2 y 3 ubicado en el distrito y provincia de Andahuaylas en el departamento de Apurímac.

Es todo cuanto se informa para su conocimiento y fines que se sirva determinar, salvo mejor parecer.

Atentamente,

.....
Anny Sabel Ríos Davila
DGPA Legal

ARD



PERÚ

Ministerio de Cultura

DIRECCIÓN GENERAL DE
PATRIMONIO ARQUEOLÓGICO
INMUEBLEDIRECCIÓN DE CATASTRO Y
SANEAMIENTO FÍSICO LEGALFirmado digitalmente por CORDOVA
HERRERA Gilberto Martin FAU
20537630222 soft
Cargo: Director De La Dirección De
Catastro Y Saneamiento Físico
Motivo: Soy el autor del documento
Fecha: 05.01.2026 16:37:29 -05:00

Decenio de la Igualdad de Oportunidades para Mujeres y Hombres

San Borja, 05 de Enero del 2026

INFORME N° 000006-2026-DSFL-DGPA-VMPCIC/MC**A :** **JANIE MARILE GOMEZ GUERRERO**
DIRECCIÓN GENERAL DE PATRIMONIO
ARQUEOLÓGICO INMUEBLE**De :** **GILBERTO MARTIN CORDOVA HERRERA**
DIRECCIÓN DE CATASTRO Y SANEAMIENTO FÍSICO
LEGAL**Asunto :** SOLICITO DETERMINACIÓN DE PROTECCIÓN
PROVISIONAL DEL SITIO ARQUEOLÓGICO DE APU
HUAYHUACA (WAYWAKA) DISTRITO DE
ANDAHUAYLAS – PROVINCIA DE ANDAHUAYLAS -
REGIÓN APURÍMAC.**Referencia :** INFORME N° 000002-2026-DSFL-DGPA-VMPCIC-
NGC/MC (05ENE2026)

Me dirijo a usted con el fin de remitir a su despacho el informe de la referencia, en el cual se emite opinión técnica en relación con la solicitud formulada por la Dirección Desconcentrada de Cultura de Ayacucho respecto de la determinación de la protección provisional del bien inmueble prehispánico Apu Huayhuaca, ubicado en el distrito y provincia de Andahuaylas en el departamento de Apurímac.

Al respecto, la solicitud remitida está sustentada en el Informe de Inspección N° 001-2025-DDC APU-ECH-MC, elaborado por el licenciado Edilberto Saúl Contreras Huamán, arqueólogo de la Dirección Desconcentrada de Cultura de Apurímac, cumpliendo con los criterios establecidos en la Directiva N° 003-2018-VMPCIC/MC.

En ese sentido, se remite el expediente a efectos de determinar la protección provisional, cuyo ámbito se encuentra establecido en el plano con código PPROV-004-MC_DGPA-DSFL-2022 WGS84, de acuerdo con los siguientes datos técnicos:

CUADRO DE DATOS TÉCNICOS
SITIO ARQUEOLÓGICO APU HUAYHUACA – PREDIO 1**Datum: WGS84**
Proyección: UTM
Zona UTM: 18S
Área: 155941.16 m2 (15.5941 ha)
Perímetro: 2 515.64 m

Cuadro de Datos Técnicos S.A. Apu Huayhuaca Predio 1					
Vértices	Lado	Distancia	Angulo Interno	Este (X)	Norte (Y)
1	1-2	4.43	148°46'9"	674595.7960	8489426.7080
2	2-3	114.45	159°51'31"	674600.1640	8489425.9580
3	3-4	30.69	160°5'55"	674699.4000	8489368.9310
4	4-5	13.47	175°37'5"	674719.2150	8489345.4950
5	5-6	156.18	103°22'2"	674727.0980	8489334.5780
6	6-7	32.05	180°0'6"	674625.0470	8489216.3520
7	7-8	14.23	116°7'22"	674604.1030	8489192.0870



8	8-9	8.70	189°59'18"	674590.3380	8489195.6920
9	9-10	7.29	183°52'41"	674581.6670	8489196.4030
10	10-11	9.26	169°23'30"	674574.3790	8489196.5060
11	11-12	18.76	184°53'42"	674565.3030	8489198.3390
12	12-13	40.60	180°18'31"	674546.6660	8489200.4700
13	13-14	24.90	178°25'21"	674506.3030	8489204.8650
14	14-15	29.31	196°55'31"	674481.6310	8489208.2410
15	15-16	24.75	202°13'58"	674452.6900	8489203.5880
16	16-17	13.45	200°38'59"	674431.5530	8489190.7030
17	17-18	7.02	187°38'5"	674423.2730	8489180.0990
18	18-19	9.39	183°18'5"	674419.7260	8489174.0410
19	19-20	11.92	194°56'19"	674415.4540	8489165.6740
20	20-21	14.48	189°10'4"	674412.9530	8489154.0170
21	21-22	8.54	194°32'55"	674412.2100	8489139.5570
22	22-23	4.93	190°19'10"	674413.9290	8489131.1880
23	23-24	4.76	169°2'27"	674415.7690	8489126.6170
24	24-25	8.58	198°8'49"	674416.6740	8489121.9470
25	25-26	11.12	186°50'55"	674420.8470	8489114.4540
26	26-27	8.30	185°30'43"	674427.3770	8489105.4540
27	27-28	8.82	172°57'6"	674432.8760	8489099.2330
28	28-29	8.53	183°17'22"	674437.8650	8489091.9540
29	29-30	16.19	171°55'31"	674443.0850	8489085.2040
30	30-31	20.52	187°45'33"	674451.0930	8489071.1310
31	31-32	25.87	178°9'31"	674463.5540	8489054.8330
32	32-33	16.44	185°49'23"	674478.5980	8489033.7880
33	33-34	6.55	177°19'47"	674489.4650	8489021.4540
34	34-35	18.80	193°59'37"	674493.5590	8489016.3460
35	35-36	21.72	185°15'45"	674508.5160	8489004.9540
36	36-37	11.43	182°39'38"	674526.9320	8488993.4320
37	37-38	16.42	172°24'17"	674536.8890	8488987.8280
38	38-39	27.73	173°36'28"	674550.0080	8488977.9540
39	39-40	42.83	184°34'13"	674570.1710	8488958.9140
40	40-41	6.99	187°25'3"	674603.5590	8488932.0800
41	41-42	12.10	186°1'34"	674609.5290	8488928.4400
42	42-43	35.67	177°57'40"	674620.4630	8488923.2610
43	43-44	7.24	174°31'39"	674652.1350	8488906.8550
44	44-45	18.86	173°33'14"	674658.2200	8488902.9250
45	45-46	16.25	174°1'33"	674672.8150	8488890.9780
46	46-47	11.19	175°36'25"	674684.2520	8488879.4300
47	47-48	13.50	172°28'20"	674691.4920	8488870.9020
48	48-49	12.98	176°21'18"	674698.8060	8488859.5540
49	49-50	31.49	176°20'21"	674705.1310	8488848.2170
50	50-51	11.69	188°14'23"	674718.6870	8488819.7920
51	51-52	4.98	184°49'22"	674725.1770	8488810.0740
52	52-53	27.42	99°9'45"	674728.2810	8488806.1800
53	53-54	9.59	61°33'8"	674709.8380	8488785.8960
54	54-55	10.33	203°12'12"	674706.6730	8488794.9470
55	55-56	49.86	184°12'47"	674699.6970	8488802.5660
56	56-57	9.43	93°15'33"	674663.4170	8488836.7660
57	57-58	18.96	249°1'18"	674669.4870	8488843.9870
58	58-59	16.25	206°4'41"	674660.3030	8488860.5750



59	59-60	43.11	189°31'50"	674646.9840	8488869.8840
60	60-61	8.92	244°20'31"	674608.0460	8488888.3900
61	61-62	4.68	235°15'57"	674601.1100	8488882.7890
62	62-63	4.96	58°59'2"	674601.4520	8488878.1180
63	63-64	2.81	136°28'36"	674597.0250	8488880.3570
64	64-65	3.19	230°17'53"	674596.0810	8488883.0010
65	65-66	2.48	230°6'8"	674593.0840	8488884.0950
66	66-67	52.53	124°41'43"	674590.9370	8488882.8530
67	67-68	14.61	170°27'13"	674543.4320	8488905.2640
68	68-69	21.31	178°27'35"	674531.4320	8488913.6050
69	69-70	8.89	178°28'49"	674514.2680	8488926.2330
70	70-71	7.75	186°55'18"	674507.2500	8488931.6890
71	71-72	8.35	183°50'31"	674500.5990	8488935.6760
72	72-73	19.67	188°35'9"	674493.1650	8488939.4800
73	73-74	20.99	189°12'56"	674474.5090	8488945.7270
74	74-75	18.57	180°45'12"	674453.7960	8488949.1180
75	75-76	7.84	176°37'14"	674435.4320	8488951.8770
76	76-77	4.91	177°43'34"	674427.7650	8488953.4960
77	77-78	5.22	169°56'40"	674423.0060	8488954.7000
78	78-79	6.42	188°34'57"	674418.2450	8488956.8450
79	79-80	8.77	177°0'53"	674412.0640	8488958.5790
80	80-81	15.73	162°33'30"	674403.7590	8488961.3830
81	81-82	16.39	171°16'33"	674391.0470	8488970.6520
82	82-83	20.04	179°59'23"	674379.4240	8488982.2030
83	83-84	6.51	190°53'18"	674365.2120	8488996.3320
84	84-85	4.00	83°6'51"	674359.8130	8488999.9660
85	85-86	5.71	284°4'18"	674362.4260	8489002.9900
86	86-87	4.07	250°18'50"	674357.3310	8489005.5590
87	87-88	4.91	111°30'25"	674354.3830	8489002.7560
88	88-89	62.67	191°53'39"	674349.9290	8489004.8270
89	89-90	29.59	181°45'1"	674288.8780	8489018.9700
90	90-91	17.23	190°24'42"	674259.8630	8489024.7640
91	91-92	49.34	185°34'36"	674242.6340	8489025.0290
92	92-93	14.34	177°42'22"	674193.4580	8489020.9900
93	93-94	6.26	173°15'47"	674179.1270	8489020.3890
94	94-95	5.55	174°17'11"	674172.8880	8489020.8620
95	95-96	7.91	172°16'33"	674167.4200	8489021.8310
96	96-97	8.94	170°30'10"	674159.8830	8489024.2470
97	97-98	4.46	130°31'38"	674151.9410	8489028.3410
98	98-99	18.13	105°33'39"	674150.9190	8489032.6790
99	99-100	8.24	274°16'29"	674166.8000	8489041.4160
100	100-101	13.29	181°9'1"	674162.3000	8489048.3210
101	101-102	18.88	268°32'15"	674154.8240	8489059.3040
102	102-103	5.92	150°33'34"	674138.9490	8489049.0810
103	103-104	17.37	111°25'57"	674133.0370	8489048.7360
104	104-105	39.99	162°12'12"	674125.7600	8489064.5050
105	105-106	12.76	174°56'32"	674120.9030	8489104.2020
106	106-107	15.60	179°58'27"	674120.4760	8489116.9550
107	107-108	18.14	181°23'50"	674119.9610	8489132.5460
108	108-109	17.63	177°43'42"	674118.9200	8489150.6600
109	109-110	17.45	177°2'31"	674118.6070	8489168.2840



110	110-111	8.84	170°49'40"	674119.1980	8489185.7260
111	111-112	4.49	154°37'51"	674120.9020	8489194.4010
112	112-113	5.46	160°13'50"	674123.5730	8489198.0130
113	113-114	36.07	194°8'58"	674128.1110	8489201.0450
114	114-115	40.54	178°29'36"	674152.2960	8489227.8090
115	115-116	7.72	174°45'13"	674180.2580	8489257.1630
116	116-117	12.87	174°42'46"	674186.0710	8489262.2420
117	117-118	10.15	175°48'8"	674196.5020	8489269.7810
118	118-119	11.34	178°34'25"	674205.1440	8489275.1100
119	119-120	10.89	175°26'58"	674214.9400	8489280.8190
120	120-121	24.53	174°23'20"	674224.7530	8489285.5380
121	121-122	16.94	179°41'23"	674247.7920	8489293.9560
122	122-123	8.81	172°1'15"	674263.7390	8489299.6850
123	123-124	11.87	174°9'54"	674272.3640	8489301.4840
124	124-125	23.31	174°43'0"	674284.1720	8489302.7140
125	125-126	12.48	179°56'0"	674307.4830	8489302.9840
126	126-127	8.29	186°32'12"	674319.9590	8489303.1140
127	127-128	12.93	187°49'52"	674328.1890	8489304.1440
128	128-129	16.90	183°44'25"	674340.6810	8489307.4830
129	129-130	9.45	184°44'31"	674356.6860	8489312.9020
130	130-131	10.96	184°41'38"	674365.3530	8489316.6610
131	131-132	12.42	181°31'40"	674375.0170	8489321.8300
132	132-133	9.25	186°29'25"	674385.8110	8489327.9790
133	133-134	22.04	186°34'46"	674393.2810	8489333.4380
134	134-135	16.83	182°49'30"	674409.4680	8489348.3950
135	135-136	6.18	170°11'24"	674421.2510	8489360.4120
136	136-137	14.39	176°55'7"	674426.2650	8489364.0220
137	137-138	16.35	176°3'6"	674438.3780	8489371.7900
138	138-139	25.66	179°24'31"	674452.7170	8489379.6480
139	139-140	20.98	176°39'34"	674475.3440	8489391.7460
140	140-141	11.81	178°20'20"	674494.3920	8489400.5440
141	141-142	13.04	178°41'58"	674505.2520	8489405.1830
142	142-143	14.37	174°49'57"	674517.3570	8489410.0320
143	143-144	19.26	173°33'51"	674531.1190	8489414.1510
144	144-145	10.17	176°15'48"	674550.0760	8489417.5710
145	145-146	10.50	177°6'28"	674560.1850	8489418.7210
146	146-147	6.11	184°34'58"	674570.6660	8489419.3800
147	147-148	8.23	184°14'6"	674576.7180	8489420.2500
148	148-149	7.27	191°35'4"	674584.7580	8489422.0200
149	149-1	4.72	177°29'17"	674591.4040	8489424.9790

**CUADRO DE DATOS TÉCNICOS
SITIO ARQUEOLÓGICO APU HUAYHUACA – PREDIO 2**

Datum: WGS84
Proyección: UTM
Zona UTM: 18S
Área: 19071.73 m² (1.9071 ha)
Perímetro: 718.82 m

Cuadro de Datos Técnicos Sitio Arqueológico APU Huayhuaca Predio 2



Vértice	Lado	Distancia	Angulo Interno	Este (X)	Norte (Y)
1	1-2	56.83	118°42'37"	674481.3550	8489190.4540
2	2-3	24.49	183°2'3"	674505.7050	8489139.1070
3	3-4	48.50	199°22'20"	674517.3570	8489117.5620
4	4-5	45.00	192°33'53"	674553.2750	8489084.9680
5	5-6	4.50	174°14'55"	674592.3770	8489062.7030
6	6-7	20.04	184°30'43"	674596.0470	8489060.0940
7	7-8	66.71	182°59'18"	674613.2390	8489049.8060
8	8-9	7.36	204°5'35"	674672.1890	8489018.5820
9	9-10	14.00	128°28'50"	674679.5360	8489018.0920
10	10-11	5.48	69°15'53"	674687.5010	8489006.5740
11	11-12	19.71	177°2'27"	674682.1830	8489005.2550
12	12-13	26.26	180°41'26"	674662.8380	8489001.5050
13	13-14	10.56	198°34'7"	674637.1190	8488996.1970
14	14-15	7.49	145°56'56"	674627.9910	8488990.8780
15	15-16	22.58	164°42'58"	674620.5200	8488991.3770
16	16-17	29.60	254°11'2"	674599.1880	8488998.7660
17	17-18	28.17	93°41'28"	674582.2450	8488974.4980
18	18-19	8.03	185°19'10"	674558.1530	8488989.1060
19	19-20	11.32	165°36'8"	674550.9320	8488992.6140
20	20-21	14.62	180°30'16"	674542.3020	8488999.9350
21	21-22	20.26	183°22'33"	674531.0670	8489009.2970
22	22-23	19.28	174°31'50"	674514.7680	8489021.3260
23	23-24	11.04	169°27'50"	674500.4140	8489034.2040
24	24-25	42.98	178°20'33"	674493.6830	8489042.9550
25	25-26	30.18	180°57'25"	674468.4730	8489077.7700
26	26-27	24.12	173°36'45"	674450.3670	8489101.9150
27	27-28	23.36	166°39'49"	674438.1320	8489122.7040
28	28-29	15.92	154°34'11"	674431.2470	8489145.0260
29	29-30	13.67	161°15'30"	674433.5420	8489160.7800
30	30-31	12.24	157°25'18"	674439.7530	8489172.9540
31	31-32	14.94	169°47'24"	674449.0770	8489180.8870
32	32-33	13.86	159°44'41"	674461.9900	8489188.3970
33	33-1	5.72	166°44'5"	674475.6470	8489190.7870

**CUADRO DE DATOS TÉCNICOS
SITIO ARQUEOLÓGICO APU HUAYHUACA – PREDIO 3**

Datum: WGS84
Proyección: UTM
Zona UTM: 18S
Área: 14487.57 m² (1.4487 ha)
Perímetro: 628.44 m

Cuadro de Datos Técnicos Sitio Arqueológico APU Huayhuaca Predio 3					
Vértice	Lado	Distancia	Angulo Interno	Este (X)	Norte (Y)
1	1-2	4.63	69°10'17"	674725.3410	8488964.3830
2	2-3	12.29	198°45'53"	674727.5020	8488960.2840
3	3-4	16.54	173°19'27"	674736.4240	8488951.8360
4	4-5	24.08	180°2'12"	674747.0280	8488939.1480
5	5-6	25.23	178°0'52"	674762.4810	8488920.6820
6	6-7	25.82	183°42'31"	674777.9910	8488900.7860



7	7-8	13.42	180°0'47"	674795.1510	8488881.4900
8	8-9	6.60	181°56'25"	674804.0730	8488871.4620
9	9-10	31.25	180°11'53"	674808.6240	8488866.6830
10	10-11	15.45	177°2'19"	674830.2530	8488844.1270
11	11-12	3.47	172°40'45"	674840.3540	8488832.4400
12	12-13	2.57	191-41'21"	674842.2680	8488829.5500
13	13-14	11.04	88°35'40"	674844.0900	8488827.7410
14	14-15	29.48	182°7'56"	674836.1240	8488820.1020
15	15-16	33.02	181°20'24"	674815.6170	8488798.9170
16	16-17	12.41	184°21'51"	674793.2130	8488774.6620
17	17-18	20.75	72°2'4"	674785.5110	8488764.9320
18	18-19	53.66	180°17'46"	674774.0050	8488782.2040
19	19-20	45.43	178°1'22"	674744.0260	8488826.7060
20	20-21	42.82	186°42'29"	674719.9580	8488865.2390
21	21-22	20.80	190°36'37"	674693.1870	8488898.6580
22	22-23	26.72	184°41'47"	674677.4190	8488912.2170
23	23-24	26.74	181°43'29"	674655.8040	8488927.9190
24	24-25	9.98	190°14'49"	674633.7090	8488942.9750
25	25-26	8.03	31°35'59"	674624.5960	8488947.0370
26	26-27	24.24	172°2'47"	674632.5590	8488948.0960
27	27-28	20.32	171°26'13"	674656.7940	8488947.9360
28	28-29	19.71	162°41'32"	674676.8720	8488944.7770
29	29-30	4.05	241°9'3"	674694.5510	8488936.0590
30	30-31	26.71	186°21'47"	674697.8750	8488938.3780
31	31-1	11.18	187°21'44"	674717.9530	8488955.9950

Es todo cuanto se informa para su conocimiento y fines que se sirva determinar, salvo mejor parecer.

Atentamente,

GCH/hgc
cc.: cc.:



PERÚ

Ministerio de Cultura

DIRECCIÓN GENERAL DE
PATRIMONIO ARQUEOLÓGICO
INMUEBLEDIRECCIÓN DE CATASTRO Y
SANEAMIENTO FÍSICO LEGALFirmado digitalmente por GAMARRA
CARRANZA Nadia Vanessa FAU
20537630222 soft
Motivo: Soy el autor del documento
Fecha: 05.01.2026 14:53:18 -05:00

San Borja, 05 de Enero del 2026

INFORME N° 000002-2026-DSFL-DGPA-VMPCIC-NGC/MC

A : GILBERTO MARTIN CORDOVA HERRERA
DIRECCIÓN DE CATASTRO Y SANEAMIENTO FÍSICO
LEGAL

De : NADIA VANESSA GAMARRA CARRANZA
DIRECCIÓN DE CATASTRO Y SANEAMIENTO FÍSICO
LEGAL

Asunto : SOLICITO DETERMINACIÓN DE PROTECCIÓN
PROVISIONAL DEL SITIO ARQUEOLÓGICO DE APU
HUAYHUACA (WAYWAKA) DISTRITO DE
ANDAHUAYLAS – PROVINCIA DE ANDAHUAYLAS -
REGIÓN APURÍMAC

Referencia : PROVEIDO N° 010358-2025-DSFL-DGPA-VMPCIC/MC
(29DIC2025)
PROVEIDO N° 010346-2025-DSFL-DGPA-VMPCIC/MC (29DIC2025)

I) Antecedentes

Mediante Memorando N° 001412-2025/DDC APU la Dirección Desconcentrada de Cultura de Apurímac solicita la determinación de la protección provisional del sitio arqueológico Apu Huayhuaca.

II) Análisis

El BIP Apu Huayhuaca, ubicado en el distrito y provincia de Andahuaylas en el departamento de Apurímac no está declarado como bien integrante del patrimonio cultural de la Nación y tampoco cuenta con una propuesta de delimitación registrada en el SIGDA.

2.1 Descripción del bien

Siguiendo la descripción realizada por el Lic. Edilberto Saúl Contreras Huamán, arqueólogo de la Dirección Desconcentrada de Cultura de Apurímac, el BIP Apu Huayhuaca se clasifica como sitio arqueológico, describiéndolo de la siguiente manera:

Actualmente las evidencias son principalmente fragmentos de cerámica en mayor cantidad y líticos diversos, existen tumbas y viviendas bajo la superficie. Observado de acuerdo a las construcciones y cortes de terreno en el área. Grossman (1978) investiga sistemáticamente el sitio Formativo de Huayhuaca, registrando la primera evidencia del trabajo en metal consistente en laminillas de oro, sitio que tiene una larga secuencia de ocupación desde el Formativo hasta el Horizonte Medio (Evidencias actuales detallan evidencia Inka). Huayhuaca desde épocas antiguas fue foco de interés para estudiosos norteamericanos, así tenemos a Jhon Rowe y Joel Grossman, que enfocan sus estudios desde la década de los 50 en esta área. Según las evidencias culturales halladas como entierros, cerámica, lítica y ofrendas los resultados indican una antigüedad de 1,500 - 2500 años aC. Ocupación que se ubica cuando Chavín surgía (900 -200 d.C.). Por ello Huayhuaca es considerada la aldea orfebre más antigua del Perú. En la actualidad hay evidencia de muchos fragmentos cerámicos y líticos expuestos en la superficie y corte de la carretera que se dirige al aeropuerto de Winchos–Huancabamba.



En las inmediaciones de la ciudad de Andahuaylas, Grossman (1960 -1978) investiga sistemáticamente el sitio Formativo de Huayhuaca, registrando la primera evidencia del trabajo en metal consistente en laminillas de oro, sitio que tiene una larga secuencia de ocupación desde el Formativo hasta el Horizonte Medio.

Entre los 2,500 y 1,500 aC. surge una organización de comunidades aldeanas complejas, con la aparición de los primeros centros ceremoniales. En las inmediaciones de la ciudad de Andahuaylas, Grossman (1978) investiga el sitio Formativo de Huayhuaca, registrando la primera evidencia del trabajo en metal consistente en laminillas de oro, sitio que tiene una larga secuencia de ocupación desde el Formativo hasta el Horizonte Medio. Huayhuaca desde épocas antiguas fue foco de interés para estudiosos norteamericanos, así tenemos a Jhon Rowe y Joel Grossman, que enfocan sus estudios desde la década de los 50 en esta área. Según las evidencias culturales halladas como entierros, cerámica, lítica y ofrendas los resultados indican una antigüedad de 2500 años aC. Ocupación que se ubica cuando Chavín surgía (900 -200 d.C.).

Por ello Huayhuaca es considerada la aldea orfebre más antigua del Perú. En la actualidad hay evidencia de muchos fragmentos cerámicos y líticos expuestos en la superficie y corte de la carretera que se dirige al aeropuerto de Winchos – Huancabamba.

Huayhuaca también es considerada como un destino ecoturístico, ofrece una biodiversidad de plantas nativas y animales silvestres, como guarango, retama, taya pichana y árboles de pino, animales silvestres como lagartijas, roedores de campo, serpientes, arañas, aves diversas.

El “Proyecto Arqueológico Chanka Apurímac” - Temporada 2013, aprobada con RD N°421-2013–DGPC-VMPCIC/MC, realiza el informe, donde registran el sitio de Huayhuaca, donde evidencias material cerámico en superficie con evidencia al Periodo Formativo y Horizonte Medio principalmente, con evidencias a la época Inka. De la misma evidencia arqueológica en los cortes de la carretera, donde se asocian material lítico, cerámica, restos óseos y ceniza principalmente.

El año 2015 se dio inicio del proyecto de Mejoramiento de la carretera Andahuaylas – Huancabamba, en donde en los meses de Junio-Julio- agosto del 2015 la empresa OHL fue la empresa encargada. La empresa afectó el tramo, evidenciando en los cortes tumbas, y extrajo muchos materiales arqueológicos, los cuales fueron llevados en los volquetes. La población puso alerta y conocimiento y hubo pronunciamiento en medios de comunicación local. El mes de marzo del 2016, la empresa OHL, continúa con las labores, afectando más el cerro, evidenciando así ocupaciones tempranas en el APU sagrado Huayhuaca, dejándolo en situación deplorable. Los cortes de talud de la ampliación de la carretera evidenciaron restos arqueológicos como cerámica, lítica, entierros, material metálico, entre otros, donde finalmente la población, colectivos hicieron una paralización y movilización para su preservación, recuperación y reconocimiento, donde hubo intervención de la DDC Apurímac.

2.2 Afectaciones dentro del monumento

De acuerdo a lo reportado en el Informe de Inspección N° 001-2025-DDC APU-ECH-MC del 18 de diciembre de 2025, el Lic. Edilberto Saúl Contreras Huamán realizó la inspección al bien en mención el 5 de noviembre de 2025, reportando las siguientes afectaciones:

FACTORES ANTRÓPICOS

Verificada:

El sitio arqueológico Apu Huayhuaca, presenta afectación de apertura de trocha carrozable, lotización de terrenos, puesta de antenas de tv y celulares, apertura de áreas agrícolas, obras civiles y etc.

FACTORES NATURALES

Verificada:



Por la zona hay temporadas de lluvias muy fuertes que pueden ocasionar deslizamientos lo que podrían ocasionar afectación del sitio arqueológico.

2.3. Del área materia de solicitud

La DDC Apurímac remitió las coordenadas del área materia de solicitud en el Informe de Inspección N° 001-2025-DDC APU-ECH-MC y en el plano N° PPROV-004-MC_DGPA-DSFL-2022 WGS84, con los siguientes datos técnicos:

CUADRO DE DATOS TÉCNICOS SITIO ARQUEOLÓGICO APU HUAYHUACA – PREDIO 1

Datum: WGS84
Proyección: UTM
Zona UTM: 18S
Área: 155941.16 m² (15.5941 ha)
Perímetro: 2 515.64 m

Cuadro de Datos Técnicos S.A. Apu Huayhuaca Predio 1					
Vértices	Lado	Distancia	Angulo Interno	Este (X)	Norte (Y)
1	1-2	4.43	148°46'9"	674595.7960	8489426.7080
2	2-3	114.45	159°51'31"	674600.1640	8489425.9580
3	3-4	30.69	160°5'55"	674699.4000	8489368.9310
4	4-5	13.47	175°37'5"	674719.2150	8489345.4950
5	5-6	156.18	103°22'2"	674727.0980	8489334.5780
6	6-7	32.05	180°0'6"	674625.0470	8489216.3520
7	7-8	14.23	116°7'22"	674604.1030	8489192.0870
8	8-9	8.70	189°59'18"	674590.3380	8489195.6920
9	9-10	7.29	183°52'41"	674581.6670	8489196.4030
10	10-11	9.26	169°23'30"	674574.3790	8489196.5060
11	11-12	18.76	184°53'42"	674565.3030	8489198.3390
12	12-13	40.60	180°18'31"	674546.6660	8489200.4700
13	13-14	24.90	178°25'21"	674506.3030	8489204.8650
14	14-15	29.31	196°55'31"	674481.6310	8489208.2410
15	15-16	24.75	202°13'58"	674452.6900	8489203.5880
16	16-17	13.45	200°38'59"	674431.5530	8489190.7030
17	17-18	7.02	187°38'5"	674423.2730	8489180.0990
18	18-19	9.39	183°18'5"	674419.7260	8489174.0410
19	19-20	11.92	194°56'19"	674415.4540	8489165.6740
20	20-21	14.48	189°10'4"	674412.9530	8489154.0170
21	21-22	8.54	194°32'55"	674412.2100	8489139.5570
22	22-23	4.93	190°19'10"	674413.9290	8489131.1880
23	23-24	4.76	169°2'27"	674415.7690	8489126.6170
24	24-25	8.58	198°8'49"	674416.6740	8489121.9470
25	25-26	11.12	186°50'55"	674420.8470	8489114.4540
26	26-27	8.30	185°30'43"	674427.3770	8489105.4540
27	27-28	8.82	172°57'6"	674432.8760	8489099.2330
28	28-29	8.53	183°17'22"	674437.8650	8489091.9540
29	29-30	16.19	171°55'31"	674443.0850	8489085.2040
30	30-31	20.52	187°45'33"	674451.0930	8489071.1310
31	31-32	25.87	178°9'31"	674463.5540	8489054.8330
32	32-33	16.44	185°49'23"	674478.5980	8489033.7880
33	33-34	6.55	177°19'47"	674489.4650	8489021.4540
34	34-35	18.80	193°59'37"	674493.5590	8489016.3460



35	35-36	21.72	185°15'45"	674508.5160	8489004.9540
36	36-37	11.43	182°39'38"	674526.9320	8488993.4320
37	37-38	16.42	172°24'17"	674536.8890	8488987.8280
38	38-39	27.73	173°36'28"	674550.0080	8488977.9540
39	39-40	42.83	184°34'13"	674570.1710	8488958.9140
40	40-41	6.99	187°25'3"	674603.5590	8488932.0800
41	41-42	12.10	186°1'34"	674609.5290	8488928.4400
42	42-43	35.67	177°57'40"	674620.4630	8488923.2610
43	43-44	7.24	174°31'39"	674652.1350	8488906.8550
44	44-45	18.86	173°33'14"	674658.2200	8488902.9250
45	45-46	16.25	174°1'33"	674672.8150	8488890.9780
46	46-47	11.19	175°36'25"	674684.2520	8488879.4300
47	47-48	13.50	172°28'20"	674691.4920	8488870.9020
48	48-49	12.98	176°21'18"	674698.8060	8488859.5540
49	49-50	31.49	176°20'21"	674705.1310	8488848.2170
50	50-51	11.69	188°14'23"	674718.6870	8488819.7920
51	51-52	4.98	184°49'22"	674725.1770	8488810.0740
52	52-53	27.42	99°9'45"	674728.2810	8488806.1800
53	53-54	9.59	61°33'8"	674709.8380	8488785.8960
54	54-55	10.33	203°12'12"	674706.6730	8488794.9470
55	55-56	49.86	184°12'47"	674699.6970	8488802.5660
56	56-57	9.43	93°15'33"	674663.4170	8488836.7660
57	57-58	18.96	249°1'18"	674669.4870	8488843.9870
58	58-59	16.25	206°4'41"	674660.3030	8488860.5750
59	59-60	43.11	189°31'50"	674646.9840	8488869.8840
60	60-61	8.92	244°20'31"	674608.0460	8488888.3900
61	61-62	4.68	235°15'57"	674601.1100	8488882.7890
62	62-63	4.96	58°59'2"	674601.4520	8488878.1180
63	63-64	2.81	136°28'36"	674597.0250	8488880.3570
64	64-65	3.19	230°17'53"	674596.0810	8488883.0010
65	65-66	2.48	230°6'8"	674593.0840	8488884.0950
66	66-67	52.53	124°41'43"	674590.9370	8488882.8530
67	67-68	14.61	170°27'13"	674543.4320	8488905.2640
68	68-69	21.31	178°27'35"	674531.4320	8488913.6050
69	69-70	8.89	178°28'49"	674514.2680	8488926.2330
70	70-71	7.75	186°55'18"	674507.2500	8488931.6890
71	71-72	8.35	183°50'31"	674500.5990	8488935.6760
72	72-73	19.67	188°35'9"	674493.1650	8488939.4800
73	73-74	20.99	189°12'56"	674474.5090	8488945.7270
74	74-75	18.57	180°45'12"	674453.7960	8488949.1180
75	75-76	7.84	176°37'14"	674435.4320	8488951.8770
76	76-77	4.91	177°43'34"	674427.7650	8488953.4960
77	77-78	5.22	169°56'40"	674423.0060	8488954.7000
78	78-79	6.42	188°34'57"	674418.2450	8488956.8450
79	79-80	8.77	177°0'53"	674412.0640	8488958.5790
80	80-81	15.73	162°33'30"	674403.7590	8488961.3830
81	81-82	16.39	171°16'33"	674391.0470	8488970.6520
82	82-83	20.04	179°59'23"	674379.4240	8488982.2030
83	83-84	6.51	190°53'18"	674365.2120	8488996.3320
84	84-85	4.00	83°6'51"	674359.8130	8488999.9660
85	85-86	5.71	284°4'18"	674362.4260	8489002.9900



86	86-87	4.07	250°18'50"	674357.3310	8489005.5590
87	87-88	4.91	111°30'25"	674354.3830	8489002.7560
88	88-89	62.67	191°53'39"	674349.9290	8489004.8270
89	89-90	29.59	181°45'1"	674288.8780	8489018.9700
90	90-91	17.23	190°24'42"	674259.8630	8489024.7640
91	91-92	49.34	185°34'36"	674242.6340	8489025.0290
92	92-93	14.34	177°42'22"	674193.4580	8489020.9900
93	93-94	6.26	173°15'47"	674179.1270	8489020.3890
94	94-95	5.55	174°17'11"	674172.8880	8489020.8620
95	95-96	7.91	172°16'33"	674167.4200	8489021.8310
96	96-97	8.94	170°30'10"	674159.8830	8489024.2470
97	97-98	4.46	130°31'38"	674151.9410	8489028.3410
98	98-99	18.13	105°33'39"	674150.9190	8489032.6790
99	99-100	8.24	274°16'29"	674166.8000	8489041.4160
100	100-101	13.29	181°9'1"	674162.3000	8489048.3210
101	101-102	18.88	268°32'15"	674154.8240	8489059.3040
102	102-103	5.92	150°33'34"	674138.9490	8489049.0810
103	103-104	17.37	111°25'57"	674133.0370	8489048.7360
104	104-105	39.99	162°12'12"	674125.7600	8489064.5050
105	105-106	12.76	174°56'32"	674120.9030	8489104.2020
106	106-107	15.60	179°58'27"	674120.4760	8489116.9550
107	107-108	18.14	181°23'50"	674119.9610	8489132.5460
108	108-109	17.63	177°43'42"	674118.9200	8489150.6600
109	109-110	17.45	177°2'31"	674118.6070	8489168.2840
110	110-111	8.84	170°49'40"	674119.1980	8489185.7260
111	111-112	4.49	154°37'51"	674120.9020	8489194.4010
112	112-113	5.46	160°13'50"	674123.5730	8489198.0130
113	113-114	36.07	194°8'58"	674128.1110	8489201.0450
114	114-115	40.54	178°29'36"	674152.2960	8489227.8090
115	115-116	7.72	174°45'13"	674180.2580	8489257.1630
116	116-117	12.87	174°42'46"	674186.0710	8489262.2420
117	117-118	10.15	175°48'8"	674196.5020	8489269.7810
118	118-119	11.34	178°34'25"	674205.1440	8489275.1100
119	119-120	10.89	175°26'58"	674214.9400	8489280.8190
120	120-121	24.53	174°23'20"	674224.7530	8489285.5380
121	121-122	16.94	179°41'23"	674247.7920	8489293.9560
122	122-123	8.81	172°1'15"	674263.7390	8489299.6850
123	123-124	11.87	174°9'54"	674272.3640	8489301.4840
124	124-125	23.31	174°43'0"	674284.1720	8489302.7140
125	125-126	12.48	179°56'0"	674307.4830	8489302.9840
126	126-127	8.29	186°32'12"	674319.9590	8489303.1140
127	127-128	12.93	187°49'52"	674328.1890	8489304.1440
128	128-129	16.90	183°44'25"	674340.6810	8489307.4830
129	129-130	9.45	184°44'31"	674356.6860	8489312.9020
130	130-131	10.96	184°41'38"	674365.3530	8489316.6610
131	131-132	12.42	181°31'40"	674375.0170	8489321.8300
132	132-133	9.25	186°29'25"	674385.8110	8489327.9790
133	133-134	22.04	186°34'46"	674393.2810	8489333.4380
134	134-135	16.83	182°49'30"	674409.4680	8489348.3950
135	135-136	6.18	170°11'24"	674421.2510	8489360.4120
136	136-137	14.39	176°55'7"	674426.2650	8489364.0220



137	137-138	16.35	176°3'6"	674438.3780	8489371.7900
138	138-139	25.66	179°24'31"	674452.7170	8489379.6480
139	139-140	20.98	176°39'34"	674475.3440	8489391.7460
140	140-141	11.81	178°20'20"	674494.3920	8489400.5440
141	141-142	13.04	178°41'58"	674505.2520	8489405.1830
142	142-143	14.37	174°49'57"	674517.3570	8489410.0320
143	143-144	19.26	173°33'51"	674531.1190	8489414.1510
144	144-145	10.17	176°15'48"	674550.0760	8489417.5710
145	145-146	10.50	177°6'28"	674560.1850	8489418.7210
146	146-147	6.11	184°34'58"	674570.6660	8489419.3800
147	147-148	8.23	184°14'6"	674576.7180	8489420.2500
148	148-149	7.27	191°35'4"	674584.7580	8489422.0200
149	149-1	4.72	177°29'17"	674591.4040	8489424.9790

**CUADRO DE DATOS TÉCNICOS
SITIO ARQUEOLÓGICO APU HUAYHUACA – PREDIO 2**

Datum: WGS84

Proyección: UTM

Zona UTM: 18S

Área: 19071.73 m² (1.9071 ha)

Perímetro: 718.82 m

Cuadro de Datos Técnicos Sitio Arqueológico APU Huayhuaca Predio 2					
Vértice	Lado	Distancia	Angulo Interno	Este (X)	Norte (Y)
1	1-2	56.83	118°42'37"	674481.3550	8489190.4540
2	2-3	24.49	183°2'3"	674505.7050	8489139.1070
3	3-4	48.50	199°22'20"	674517.3570	8489117.5620
4	4-5	45.00	192°33'53"	674553.2750	8489084.9680
5	5-6	4.50	174°14'55"	674592.3770	8489062.7030
6	6-7	20.04	184°30'43"	674596.0470	8489060.0940
7	7-8	66.71	182°59'18"	674613.2390	8489049.8060
8	8-9	7.36	204°5'35"	674672.1890	8489018.5820
9	9-10	14.00	128°28'50"	674679.5360	8489018.0920
10	10-11	5.48	69°15'53"	674687.5010	8489006.5740
11	11-12	19.71	177°2'27"	674682.1830	8489005.2550
12	12-13	26.26	180°41'26"	674662.8380	8489001.5050
13	13-14	10.56	198°34'7"	674637.1190	8488996.1970
14	14-15	7.49	145°56'56"	674627.9910	8488990.8780
15	15-16	22.58	164°42'58"	674620.5200	8488991.3770
16	16-17	29.60	254°11'2"	674599.1880	8488998.7660
17	17-18	28.17	93°41'28"	674582.2450	8488974.4980
18	18-19	8.03	185°19'10"	674558.1530	8488989.1060
19	19-20	11.32	165°36'8"	674550.9320	8488992.6140
20	20-21	14.62	180°30'16"	674542.3020	8488999.9350
21	21-22	20.26	183°22'33"	674531.0670	8489009.2970
22	22-23	19.28	174°31'50"	674514.7680	8489021.3260
23	23-24	11.04	169°27'50"	674500.4140	8489034.2040
24	24-25	42.98	178°20'33"	674493.6830	8489042.9550
25	25-26	30.18	180°57'25"	674468.4730	8489077.7700
26	26-27	24.12	173°36'45"	674450.3670	8489101.9150



27	27-28	23.36	166°39'49"	674438.1320	8489122.7040
28	28-29	15.92	154°34'11"	674431.2470	8489145.0260
29	29-30	13.67	161°15'30"	674433.5420	8489160.7800
30	30-31	12.24	157°25'18"	674439.7530	8489172.9540
31	31-32	14.94	169°47'24"	674449.0770	8489180.8870
32	32-33	13.86	159°44'41"	674461.9900	8489188.3970
33	33-1	5.72	166°44'5"	674475.6470	8489190.7870

**CUADRO DE DATOS TÉCNICOS
SITIO ARQUEOLÓGICO APU HUAYHUACA – PREDIO 3**

Datum: WGS84
Proyección: UTM
Zona UTM: 18S
Área: 14487.57 m² (1.4487 ha)
Perímetro: 628.44 m

Cuadro de Datos Técnicos Sitio Arqueológico APU Huayhuaca Predio 3					
Vértice	Lado	Distancia	Angulo Interno	Este (X)	Norte (Y)
1	1-2	4.63	69°10'17"	674725.3410	8488964.3830
2	2-3	12.29	198°45'53"	674727.5020	8488960.2840
3	3-4	16.54	173°19'27"	674736.4240	8488951.8360
4	4-5	24.08	180°2'12"	674747.0280	8488939.1480
5	5-6	25.23	178°0'52"	674762.4810	8488920.6820
6	6-7	25.82	183°42'31"	674777.9910	8488900.7860
7	7-8	13.42	180°0'47"	674795.1510	8488881.4900
8	8-9	6.60	181°56'25"	674804.0730	8488871.4620
9	9-10	31.25	180°11'53"	674808.6240	8488866.6830
10	10-11	15.45	177°2'19"	674830.2530	8488844.1270
11	11-12	3.47	172°40'45"	674840.3540	8488832.4400
12	12-13	2.57	191°41'21"	674842.2680	8488829.5500
13	13-14	11.04	88°35'40"	674844.0900	8488827.7410
14	14-15	29.48	182°7'56"	674836.1240	8488820.1020
15	15-16	33.02	181°20'24"	674815.6170	8488798.9170
16	16-17	12.41	184°21'51"	674793.2130	8488774.6620
17	17-18	20.75	72°2'4"	674785.5110	8488764.9320
18	18-19	53.66	180°17'46"	674774.0050	8488782.2040
19	19-20	45.43	178°1'22"	674744.0260	8488826.7060
20	20-21	42.82	186°42'29"	674719.9580	8488865.2390
21	21-22	20.80	190°36'37"	674693.1870	8488898.6580
22	22-23	26.72	184°41'47"	674677.4190	8488912.2170
23	23-24	26.74	181°43'29"	674655.8040	8488927.9190
24	24-25	9.98	190°14'49"	674633.7090	8488942.9750
25	25-26	8.03	31°35'59"	674624.5960	8488947.0370
26	26-27	24.24	172°2'47"	674632.5590	8488948.0960
27	27-28	20.32	171°26'13"	674656.7940	8488947.9360
28	28-29	19.71	162°41'32"	674676.8720	8488944.7770
29	29-30	4.05	241°9'3"	674694.5510	8488936.0590
30	30-31	26.71	186°21'47"	674697.8750	8488938.3780
31	31-1	11.18	187°21'44"	674717.9530	8488955.9950



III) Conclusiones

El BIP Apu Huayhuaca, ubicado en el distrito y provincia de Andahuaylas en el departamento de Apurímac no está declarado como bien integrante del patrimonio cultural de la Nación y tampoco cuenta con una propuesta de delimitación registrada en el SIGDA

La solicitud presentada por la Dirección Desconcentrada de Cultura de Apurímac cumple con los criterios establecidos en la Directiva N° 003-2018-VMPCIC/MC, donde se señala que para la determinación de Protección Provisional se debe cumplir los siguientes requisitos: (i) valoración cultural positiva del bien en función de sus características observables o deducibles, (ii) la vulnerabilidad en ponderación a los niveles de riesgo, en función de daños consumados, así como por factores inminentes o probables que puedan derivar en pérdida o deterioro del patrimonio cultural de la Nación.

Por lo expuesto, se recomienda dar viabilidad a la determinación de la protección provisional del bien inmueble Apu Huayhuaca, cuya área se encuentra establecida de acuerdo al cuadro de datos técnicos presentado en el informe Inspección N° 001-2025-DDC APU-ECH-MC y en el plano N° PPROV-004-MC_DGPA-DSFL-2022 WGS84.

IV) Recomendaciones

Trasladar el presente informe a la DGPA para los fines correspondientes.

Es todo cuanto se informa para su conocimiento y fines que se sirva determinar, salvo mejor parecer.

Atentamente,

NGC

cc.: cc.:

**INFORME TÉCNICO DE VIABILIDAD DE LA DETERMINACIÓN DE LA PROTECCIÓN PROVISIONAL DEL BIEN ARQUEOLÓGICO INMUEBLE****INFORME DE INSPECCIÓN N° 001-2025-DDC APU-ECH-MC**

Inspector (apellidos y nombres):	Edilberto Saúl Contreras Huamán				
R.N.A. N°	CC - 1477				
Dependencia a la que corresponde:	Dirección Desconcentrada de Cultura Apurímac				
Fecha de inspección	Día	Mes	Año	Hora de inicio:	08:00am
	05	11	2025	Hora de culminación:	18:00pm
Fecha de emisión del informe técnico	18	12	2025	Firma:	
				 <p>Firmado digitalmente por CONTRERAS HUAMÁN Edilberto Saul FAU 20537630222 soft Motivo: Soy el autor del documento Fecha: 22.12.2025 14:41:00 -05:00</p>	

I. DATOS GENERALES DEL OBJETO DE PROTECCIÓN PROVISIONAL

Ubicación general del bien inmueble arqueológico	
Departamento:	Apurímac
Provincia:	Andahuaylas
Distrito / Localidad:	Andahuaylas
Coordenada referencial:	E 674495.173 N 8489061.61
Acceso / vías:	Se accede desde la ciudad de Andahuaylas, por el puente colonial en el río Chumbao, a 5 minutos con vehículo de transporte se llega a la ceja del cerro Apu Huayhuaca o Waywaka, desde donde se visibiliza el paisaje y panorama de la ciudad de Andahuaylas siendo este un mirador natural. Haciendo mismo se puede acceder desde el puente colonial por dos caminos de herradura en lado izquierdo y derecho del cerro el cual conduce a la parte alta donde se encuentra la cruz y mirador natural.

II. EVALUACIÓN DE LOS BIENES ARQUEOLÓGICO INMUEBLES PARA EFECTOS DE DETERMINAR SU PROTECCIÓN PROVISIONAL**2.1 Valoración Cultural**

Información básica				
N°	Componentes	Componentes		Descripción
		Si	No	
1.1	Arquitectura	X		Se halla estructuras elaborado a base de piedras y unido con mortero de barro, mampostería simple
1.2	Cerámica	X		Fragmentos de cerámica hallan en las excavaciones diagnóstico y sin diagnóstico.



"Decenio de la Igualdad de Oportunidades para Mujeres y Hombres"
"Año de la recuperación y consolidación de la economía peruana"

1.3	Lítico	X		Se halla industrias de piedras talladas pulidas.
1.4	Óseo	X		Se halla en las excavaciones.
1.5	Malacológico		X	
1.6	Otros Materiales y/o Evidencias de Actividad Humana		X	
Información complementaria				
a)	Clasificación del MAP	Sitio arqueológico Apu Huayhuaca.		
b)	Descripción del MAP	<p>Actualmente las evidencias son principalmente e fragmentos de cerámica en mayor cantidad y líticos diversos, existen tumbas y viviendas bajo la superficie. Observado de acuerdo a las construcciones y cortes de terreno en el área. Grossman (1978) investiga sistemáticamente el sitio Formativo de Huayhuaca, registrando la primera evidencia del trabajo en metal consistente en laminillas de oro, sitio que tiene una larga secuencia de ocupación desde el Formativo hasta el Horizonte Medio (Evidencias actuales detallan evidencia Inka). Huayhuaca desde épocas antiguas fue foco de interés para estudiosos norteamericanos, así tenemos a Jhon Rowe y Joel Grossman, que enfocan sus estudios desde la década de los 50 en esta área. Según las evidencias culturales halladas como entierros, cerámica, lítica y ofrendas los resultados indican una antigüedad de 1,500 - 2500 años aC. Ocupación que se ubica cuando Chavín surgía (900 -200 d.C.). Por ello Huayhuaca es considerada la aldea orfebre más antigua del Perú. En la actualidad hay evidencia de muchos fragmentos cerámicos y líticos expuestos en la superficie y corte de la carretera que se dirige al aeropuerto de Winchos–Huancabamba.</p> <p>En las inmediaciones de la ciudad de Andahuaylas, Grossman (1960 -1978) investiga sistemáticamente el sitio Formativo de Huayhuaca, registrando la primera evidencia del trabajo en metal consistente en laminillas de oro, sitio que tiene una larga secuencia de ocupación desde el Formativo hasta el Horizonte Medio.</p> <p>Entre los 2,500 y 1,500 aC. surge una organización de comunidades aldeanas complejas, con la aparición de los primeros centros ceremoniales. En las inmediaciones de la ciudad de Andahuaylas, Grossman (1978) investiga el sitio Formativo de Huayhuaca, registrando la primera evidencia del trabajo en metal consistente en laminillas de oro, sitio que tiene una larga secuencia de ocupación desde el Formativo hasta el Horizonte Medio. Huayhuaca desde</p>		



	<p>épocas antiguas fue foco de interés para estudiosos norteamericanos, así tenemos a Jhon Rowe y Joel Grossman, que enfocan sus estudios desde la década de los 50 en esta área. Según las evidencias culturales halladas como entierros, cerámica, lítica y ofrendas los resultados indican una antigüedad de 2500 año a.C. Ocupación que se ubica cuando Chavín surgía (900 -200 d.C.).</p> <p>Por ello Huayhuaca es considerada la aldea orfebre más antigua del Perú. En la actualidad hay evidencia de muchos fragmentos cerámicos y líticos expuestos en la superficie y corte de la carretera que se dirige al aeropuerto de Winchos – Huancabamba.</p> <p>Huayhuaca también es considerada como un destino ecoturístico, ofrece una biodiversidad de plantas nativas y animales silvestres, como guarango, retama, taya pichana y árboles de pino, animales silvestres como lagartijas, roedores de campo, serpientes, arañas, aves diversas.</p> <p>El "Proyecto Arqueológico Chanka Apurímac" - Temporada 2013, aprobada con RD N°421-2013–DGPC-VMPCIC/MC, realiza el informe, donde registran el sitio de Huayhuaca, donde evidencias material cerámico en superficie con evidencia al Periodo Formativo y Horizonte Medio principalmente, con evidencias a la época Inka. De la misma evidencia arqueológica en los cortes de la carretera, donde se asocian material lítico, cerámica, restos óseos y ceniza principalmente.</p> <p>El año 2015 se dio inicio del proyecto de Mejoramiento de la carretera Andahuaylas – Huancabamba, en donde en los meses de Junio-Julio- agosto del 2015 la empresa OHL fue la empresa encargada. La empresa afecto el tramo, evidenciando en los cortes tumbas, y extrajo muchos materiales arqueológicos, los cuales fueron llevadas en los volquetes. La población puso alerta y conocimiento y hubo pronunciamiento en medios de comunicación local. El mes de marzo del 2016, la empresa OHL, continúa con las labores, afectando más el cerro, evidenciando así ocupaciones tempranas en el APU sagrado Huayhuaca, dejándolo en situación deplorable. Los cortes de talud de la ampliación de la carretera evidenciaron restos arqueológicos como cerámica, lítica, entierros, material metálico, entre otros, donde finalmente la población, colectivos hicieron una paralización y movilización para su preservación, recuperación y reconocimiento, donde hubo intervención de la DDC Apurímac.</p> <p>El año 2019 el Proyecto arqueológico Waywaka Andahuaylas (PAWA) con RD No 188-2019 – DGPCVMPCIC/MC, realizan el proyecto de investigación en el indicado sitio, con apoyo de la Municipalidad Provincial de Andahuaylas, los estudios preliminares en las excavaciones evidencian hallazgos correspondientes al Periodo Formativo, consistentes en muros de construcción, artefactos en hueso, cerámica, lítica, entierros humanos (restos óseos completos principalmente de niños), los</p>
--	---



"Decenio de la Igualdad de Oportunidades para Mujeres y Hombres"
"Año de la recuperación y consolidación de la economía peruana"

		materiales hallados intactos nos muestra una probable evidencia del periodo formativo y su posible contacto con el área de Ayacucho y Chavín. El informe técnico de parte de los investigadores nos brindara mejor resultado de la investigación. Siendo este lugar aún para conocer ser más del legado histórico cultural de nuestra región y país. Las excavaciones realizadas en terrenos de la Municipalidad, fue apoyada por la División de Educación, cultura, deporte, turismo y Promoción de la juventud de la Municipalidad provincial de Andahuaylas, teniendo como Jefe al arqueólogo Lic. Enmanuel Gómez Choque y por parte del proyecto y en coordinación de la Directora del Proyecto la Lic. Guni Monteagudo, la Directora científica Sara Joly y la especialista la Dra. Danielle Kurin.
--	--	--

2.2 Vulnerabilidad (Marcar con "X" y desarrollar según corresponda):

Información básica					
			Afectación		Descripción
	Si	No	Verificada	Posible	
Agentes antrópicos	X		X		El sitio arqueológico Apu Huayhuaca, presenta afectación de apertura de trocha carrozable, lotización de terrenos, puesta de antenas de tv y celulares, apertura de áreas agrícolas, obras civiles y etc.
Factores naturales	X		X		Por la zona hay temporadas de lluvias muy fuertes que pueden ocasionar deslizamientos lo que podrían ocasionar afectación del sitio arqueológico.
Información complementaria					
Preservación	El sitio arqueológico Apu Huayhuaca, se puede observar las estructuras funerarias, escalinatas de acceso, plaza hundidas y etc. En estado de conservación regular.				
Fragilidad	Por factores antrópicos (agricultura, ganadería, obras civiles y etc).				

2.3 Modalidad de delimitación provisional (Marcar con "x" la categoría del bien)

	1. Bien arqueológico inmueble declarado como integrante del Patrimonio Cultural de la Nación con propuesta de delimitación en proceso de aprobación.
X	2. Bien arqueológico inmueble declarado, pero sin propuesta de delimitación, o bien arqueológico inmueble no declarado, amparado por la presunción legal de su condición cultural.

III. CONCLUSIÓN

El bien presunto califica para la protección provisional:

Si	No
X	

IV. RECOMENDACIONES

- a. Planteamiento de la poligonal de protección provisional
a.1 Monumento arqueológico prehispánico



"Decenio de la Igualdad de Oportunidades para Mujeres y Hombres"
"Año de la recuperación y consolidación de la economía peruana"

Cuadro de Datos Técnicos S.A. APU Huayhuaca Predio 1

Vértices	Lado	Distancia	Angulo Interno	Este (X)	Norte (Y)
1	1-2	4.43	148°46'9"	674595.7960	8489426.7080
2	2-3	114.45	159°51'31"	674600.1640	8489425.9580
3	3-4	30.69	160°5'55"	674699.4000	8489368.9310
4	4-5	13.47	175°37'5"	674719.2150	8489345.4950
5	5-6	156.18	103°22'2"	674727.0980	8489334.5780
6	6-7	32.05	180°0'6"	674625.0470	8489216.3520
7	7-8	14.23	116°7'22"	674604.1030	8489192.0870
8	8-9	8.70	189°59'18"	674590.3380	8489195.6920
9	9-10	7.29	183°52'41"	674581.6670	8489196.4030
10	10-11	9.26	169°23'30"	674574.3790	8489196.5060
11	11-12	18.76	184°53'42"	674565.3030	8489198.3390
12	12-13	40.60	180°18'31"	674546.6660	8489200.4700
13	13-14	24.90	178°25'21"	674506.3030	8489204.8650
14	14-15	29.31	196°55'31"	674481.6310	8489208.2410
15	15-16	24.75	202°13'58"	674452.6900	8489203.5880
16	16-17	13.45	200°38'59"	674431.5530	8489190.7030
17	17-18	7.02	187°38'5"	674423.2730	8489180.0990
18	18-19	9.39	183°18'5"	674419.7260	8489174.0410
19	19-20	11.92	194°56'19"	674415.4540	8489165.6740
20	20-21	14.48	189°10'4"	674412.9530	8489154.0170
21	21-22	8.54	194°32'55"	674412.2100	8489139.5570
22	22-23	4.93	190°19'10"	674413.9290	8489131.1880
23	23-24	4.76	169°2'27"	674415.7690	8489126.6170
24	24-25	8.58	198°8'49"	674416.6740	8489121.9470
25	25-26	11.12	186°50'55"	674420.8470	8489114.4540
26	26-27	8.30	185°30'43"	674427.3770	8489105.4540
27	27-28	8.82	172°57'6"	674432.8760	8489099.2330
28	28-29	8.53	183°17'22"	674437.8650	8489091.9540
29	29-30	16.19	171°55'31"	674443.0850	8489085.2040
30	30-31	20.52	187°45'33"	674451.0930	8489071.1310
31	31-32	25.87	178°9'31"	674463.5540	8489054.8330
32	32-33	16.44	185°49'23"	674478.5980	8489033.7880
33	33-34	6.55	177°19'47"	674489.4650	8489021.4540
34	34-35	18.80	193°59'37"	674493.5590	8489016.3460
35	35-36	21.72	185°15'45"	674508.5160	8489004.9540
36	36-37	11.43	182°39'38"	674526.9320	8488993.4320
37	37-38	16.42	172°24'17"	674536.8890	8488987.8280
38	38-39	27.73	173°36'28"	674550.0080	8488977.9540
39	39-40	42.83	184°34'13"	674570.1710	8488958.9140
40	40-41	6.99	187°25'3"	674603.5590	8488932.0800
41	41-42	12.10	186°1'34"	674609.5290	8488928.4400
42	42-43	35.67	177°57'40"	674620.4630	8488923.2610
43	43-44	7.24	174°31'39"	674652.1350	8488906.8550
44	44-45	18.86	173°33'14"	674658.2200	8488902.9250
45	45-46	16.25	174°1'33"	674672.8150	8488890.9780
46	46-47	11.19	175°36'25"	674684.2520	8488879.4300
47	47-48	13.50	172°28'20"	674691.4920	8488870.9020
48	48-49	12.98	176°21'18"	674698.8060	8488859.5540
49	49-50	31.49	176°20'21"	674705.1310	8488848.2170
50	50-51	11.69	188°14'23"	674718.6870	8488819.7920
51	51-52	4.98	184°49'22"	674725.1770	8488810.0740
52	52-53	27.42	99°9'45"	674728.2810	8488806.1800
53	53-54	9.59	61°33'8"	674709.8380	8488785.8960



"Decenio de la Igualdad de Oportunidades para Mujeres y Hombres"
"Año de la recuperación y consolidación de la economía peruana"

54	54-55	10.33	203°12'12"	674706.6730	8488794.9470
55	55-56	49.86	184°12'47"	674699.6970	8488802.5660
56	56-57	9.43	93°15'33"	674663.4170	8488836.7660
57	57-58	18.96	249°1'18"	674669.4870	8488843.9870
58	58-59	16.25	206°4'41"	674660.3030	8488860.5750
59	59-60	43.11	189°31'50"	674646.9840	8488869.8840
60	60-61	8.92	244°20'31"	674608.0460	8488888.3900
61	61-62	4.68	235°15'57"	674601.1100	8488882.7890
62	62-63	4.96	58°59'2"	674601.4520	8488878.1180
63	63-64	2.81	136°28'36"	674597.0250	8488880.3570
64	64-65	3.19	230°17'53"	674596.0810	8488883.0010
65	65-66	2.48	230°6'8"	674593.0840	8488884.0950
66	66-67	52.53	124°41'43"	674590.9370	8488882.8530
67	67-68	14.61	170°27'13"	674543.4320	8488905.2640
68	68-69	21.31	178°27'35"	674531.4320	8488913.6050
69	69-70	8.89	178°28'49"	674514.2680	8488926.2330
70	70-71	7.75	186°55'18"	674507.2500	8488931.6890
71	71-72	8.35	183°50'31"	674500.5990	8488935.6760
72	72-73	19.67	188°35'9"	674493.1650	8488939.4800
73	73-74	20.99	189°12'56"	674474.5090	8488945.7270
74	74-75	18.57	180°45'12"	674453.7960	8488949.1180
75	75-76	7.84	176°37'14"	674435.4320	8488951.8770
76	76-77	4.91	177°43'34"	674427.7650	8488953.4960
77	77-78	5.22	169°56'40"	674423.0060	8488954.7000
78	78-79	6.42	188°34'57"	674418.2450	8488956.8450
79	79-80	8.77	177°0'53"	674412.0640	8488958.5790
80	80-81	15.73	162°33'30"	674403.7590	8488961.3830
81	81-82	16.39	171°16'33"	674391.0470	8488970.6520
82	82-83	20.04	179°59'23"	674379.4240	8488982.2030
83	83-84	6.51	190°53'18"	674365.2120	8488996.3320
84	84-85	4.00	83°6'51"	674359.8130	8488999.9660
85	85-86	5.71	284°4'18"	674362.4260	8489002.9900
86	86-87	4.07	250°18'50"	674357.3310	8489005.5590
87	87-88	4.91	111°30'25"	674354.3830	8489002.7560
88	88-89	62.67	191°53'39"	674349.9290	8489004.8270
89	89-90	29.59	181°45'1"	674288.8780	8489018.9700
90	90-91	17.23	190°24'42"	674259.8630	8489024.7640
91	91-92	49.34	185°34'36"	674242.6340	8489025.0290
92	92-93	14.34	177°42'22"	674193.4580	8489020.9900
93	93-94	6.26	173°15'47"	674179.1270	8489020.3890
94	94-95	5.55	174°17'11"	674172.8880	8489020.8620
95	95-96	7.91	172°16'33"	674167.4200	8489021.8310
96	96-97	8.94	170°30'10"	674159.8830	8489024.2470
97	97-98	4.46	130°31'38"	674151.9410	8489028.3410
98	98-99	18.13	105°33'39"	674150.9190	8489032.6790
99	99-100	8.24	274°16'29"	674166.8000	8489041.4160
100	100-101	13.29	181°9'1"	674162.3000	8489048.3210
101	101-102	18.88	268°32'15"	674154.8240	8489059.3040
102	102-103	5.92	150°33'34"	674138.9490	8489049.0810
103	103-104	17.37	111°25'57"	674133.0370	8489048.7360
104	104-105	39.99	162°12'12"	674125.7600	8489064.5050
105	105-106	12.76	174°56'32"	674120.9030	8489104.2020
106	106-107	15.60	179°58'27"	674120.4760	8489116.9550
107	107-108	18.14	181°23'50"	674119.9610	8489132.5460
108	108-109	17.63	177°43'42"	674118.9200	8489150.6600
109	109-110	17.45	177°2'31"	674118.6070	8489168.2840



"Decenio de la Igualdad de Oportunidades para Mujeres y Hombres"
"Año de la recuperación y consolidación de la economía peruana"

110	110-111	8.84	170°49'40"	674119.1980	8489185.7260
111	111-112	4.49	154°37'51"	674120.9020	8489194.4010
112	112-113	5.46	160°13'50"	674123.5730	8489198.0130
113	113-114	36.07	194°8'58"	674128.1110	8489201.0450
114	114-115	40.54	178°29'36"	674152.2960	8489227.8090
115	115-116	7.72	174°45'13"	674180.2580	8489257.1630
116	116-117	12.87	174°42'46"	674186.0710	8489262.2420
117	117-118	10.15	175°48'8"	674196.5020	8489269.7810
118	118-119	11.34	178°34'25"	674205.1440	8489275.1100
119	119-120	10.89	175°26'58"	674214.9400	8489280.8190
120	120-121	24.53	174°23'20"	674224.7530	8489285.5380
121	121-122	16.94	179°41'23"	674247.7920	8489293.9560
122	122-123	8.81	172°1'15"	674263.7390	8489299.6850
123	123-124	11.87	174°9'54"	674272.3640	8489301.4840
124	124-125	23.31	174°43'0"	674284.1720	8489302.7140
125	125-126	12.48	179°56'0"	674307.4830	8489302.9840
126	126-127	8.29	186°32'12"	674319.9590	8489303.1140
127	127-128	12.93	187°49'52"	674328.1890	8489304.1440
128	128-129	16.90	183°44'25"	674340.6810	8489307.4830
129	129-130	9.45	184°44'31"	674356.6860	8489312.9020
130	130-131	10.96	184°41'38"	674365.3530	8489316.6610
131	131-132	12.42	181°31'40"	674375.0170	8489321.8300
132	132-133	9.25	186°29'25"	674385.8110	8489327.9790
133	133-134	22.04	186°34'46"	674393.2810	8489333.4380
134	134-135	16.83	182°49'30"	674409.4680	8489348.3950
135	135-136	6.18	170°11'24"	674421.2510	8489360.4120
136	136-137	14.39	176°55'7"	674426.2650	8489364.0220
137	137-138	16.35	176°3'6"	674438.3780	8489371.7900
138	138-139	25.66	179°24'31"	674452.7170	8489379.6480
139	139-140	20.98	176°39'34"	674475.3440	8489391.7460
140	140-141	11.81	178°20'20"	674494.3920	8489400.5440
141	141-142	13.04	178°41'58"	674505.2520	8489405.1830
142	142-143	14.37	174°49'57"	674517.3570	8489410.0320
143	143-144	19.26	173°33'51"	674531.1190	8489414.1510
144	144-145	10.17	176°15'48"	674550.0760	8489417.5710
145	145-146	10.50	177°6'28"	674560.1850	8489418.7210
146	146-147	6.11	184°34'58"	674570.6660	8489419.3800
147	147-148	8.23	184°14'6"	674576.7180	8489420.2500
148	148-149	7.27	191°35'4"	674584.7580	8489422.0200
149	149-1	4.72	177°29'17"	674591.4040	8489424.9790
TOTAL		2515.64		26460°00'00"	

Cuadro de Datos Técnicos Sitio Arqueológico APU Huayhuaca Predio 2

Vértice	Lado	Distancia	Angulo Interno	Este (X)	Norte (Y)
1	1-2	56.83	118°42'37"	674481.3550	8489190.4540
2	2-3	24.49	183°2'3"	674505.7050	8489139.1070
3	3-4	48.50	199°22'20"	674517.3570	8489117.5620
4	4-5	45.00	192°33'53"	674553.2750	8489084.9680
5	5-6	4.50	174°14'55"	674592.3770	8489062.7030
6	6-7	20.04	184°30'43"	674596.0470	8489060.0940
7	7-8	66.71	182°59'18"	674613.2390	8489049.8060
8	8-9	7.36	204°5'35"	674672.1890	8489018.5820
9	9-10	14.00	128°28'50"	674679.5360	8489018.0920
10	10-11	5.48	69°15'53"	674687.5010	8489006.5740



"Decenio de la Igualdad de Oportunidades para Mujeres y Hombres"
"Año de la recuperación y consolidación de la economía peruana"

11	11-12	19.71	177°2'27"	674682.1830	8489005.2550
12	12-13	26.26	180°41'26"	674662.8380	8489001.5050
13	13-14	10.56	198°34'7"	674637.1190	8488996.1970
14	14-15	7.49	145°56'56"	674627.9910	8488990.8780
15	15-16	22.58	164°42'58"	674620.5200	8488991.3770
16	16-17	29.60	254°11'2"	674599.1880	8488998.7660
17	17-18	28.17	93°41'28"	674582.2450	8488974.4980
18	18-19	8.03	185°19'10"	674558.1530	8488989.1060
19	19-20	11.32	165°36'8"	674550.9320	8488992.6140
20	20-21	14.62	180°30'16"	674542.3020	8488999.9350
21	21-22	20.26	183°22'33"	674531.0670	8489009.2970
22	22-23	19.28	174°31'50"	674514.7680	8489021.3260
23	23-24	11.04	169°27'50"	674500.4140	8489034.2040
24	24-25	42.98	178°20'33"	674493.6830	8489042.9550
25	25-26	30.18	180°57'25"	674468.4730	8489077.7700
26	26-27	24.12	173°36'45"	674450.3670	8489101.9150
27	27-28	23.36	166°39'49"	674438.1320	8489122.7040
28	28-29	15.92	154°34'11"	674431.2470	8489145.0260
29	29-30	13.67	161°15'30"	674433.5420	8489160.7800
30	30-31	12.24	157°25'18"	674439.7530	8489172.9540
31	31-32	14.94	169°47'24"	674449.0770	8489180.8870
32	32-33	13.86	159°44'41"	674461.9900	8489188.3970
33	33-1	5.72	166°44'5"	674475.6470	8489190.7870
TOTAL		718.82		5580°00'00"	

Cuadro de Datos Técnicos Sitio Arqueológico APU Huayhuaca Predio 3

Vértice	Lado	Distancia	Angulo Interno	Este (X)	Norte (Y)
1	1-2	4.63	69°10'17"	674725.3410	8488964.3830
2	2-3	12.29	198°45'53"	674727.5020	8488960.2840
3	3-4	16.54	173°19'27"	674736.4240	8488951.8360
4	4-5	24.08	180°2'12"	674747.0280	8488939.1480
5	5-6	25.23	178°0'52"	674762.4810	8488920.6820
6	6-7	25.82	183°42'31"	674777.9910	8488900.7860
7	7-8	13.42	180°0'47"	674795.1510	8488881.4900
8	8-9	6.60	181°56'25"	674804.0730	8488871.4620
9	9-10	31.25	180°11'53"	674808.6240	8488866.6830
10	10-11	15.45	177°2'19"	674830.2530	8488844.1270
11	11-12	3.47	172°40'45"	674840.3540	8488832.4400
12	12-13	2.57	191°41'21"	674842.2680	8488829.5500
13	13-14	11.04	88°35'40"	674844.0900	8488827.7410
14	14-15	29.48	182°7'56"	674836.1240	8488820.1020
15	15-16	33.02	181°20'24"	674815.6170	8488798.9170
16	16-17	12.41	184°21'51"	674793.2130	8488774.6620
17	17-18	20.75	72°2'4"	674785.5110	8488764.9320
18	18-19	53.66	180°17'46"	674774.0050	8488782.2040
19	19-20	45.43	178°1'22"	674744.0260	8488826.7060
20	20-21	42.82	186°42'29"	674719.9580	8488865.2390
21	21-22	20.80	190°36'37"	674693.1870	8488898.6580
22	22-23	26.72	184°41'47"	674677.4190	8488912.2170
23	23-24	26.74	181°43'29"	674655.8040	8488927.9190
24	24-25	9.98	190°14'49"	674633.7090	8488942.9750
25	25-26	8.03	31°35'59"	674624.5960	8488947.0370
26	26-27	24.24	172°2'47"	674632.5590	8488948.0960
27	27-28	20.32	171°26'13"	674656.7940	8488947.9360



"Decenio de la Igualdad de Oportunidades para Mujeres y Hombres"
"Año de la recuperación y consolidación de la economía peruana"

28	28-29	19.71	162°41'32"	674676.8720	8488944.7770
29	29-30	4.05	241°9'3"	674694.5510	8488936.0590
30	30-31	26.71	186°21'47"	674697.8750	8488938.3780
31	31-1	11.18	187°21'44"	674717.9530	8488955.9950
TOTAL		628.44		5220°00'00"	

Predio 1**Área:** 15 5941.16 m2 (15.5941 ha)**Perímetro:** 2 515.64 m.**Predio 2****Área:** 1 9071.73 m2 (1.9071 ha)**Perímetro:** 718.82 m**Predio 3****Área:** 14 487.57 m2 (1.4487 ha)**Perímetro:** 628.44 m.

N.º de plano (de ser el caso 1):

a.2 Elemento Arqueológico Aislado

Coordenada central UTM WGS84	Radio
1	

b. Medidas provisionales recomendadas (Marcar con "x" y desarrollar según corresponda):

Medida		Referencia
- Paralización y/o cese de la afectación:	X	Paralización de la expansión agrícola y obras civiles hacia el sitio arqueológico de Apu Huayhuaca.
- Desmontaje:		
- Apuntalamiento:		
- Incautación:		
- Señalización:	X	El sitio arqueológico Apu Huayhuaca, ubicado en el distrito de San Pedro de Andahuaylas, provincia Andahuaylas del departamento Apurímac. - Por dicha razón es muy importante la determinación de declaratoria provisional y la puesta de paneles de señalización para proteger el patrimonio cultural de la nación ante la expansión agrícola y Obras Civiles.

*"Decenio de la Igualdad de Oportunidades para Mujeres y Hombres"
"Año de la recuperación y consolidación de la economía peruana"*

- Retiro de estructuras temporales, maquinarias, herramientas, elementos y/o accesorios:		
--	--	--

V. Registro fotográfico



Foto N° 001. Reconocimiento del sitio arqueológico de Apu Huayhuaca por el equipo técnico de la DDC. Apurímac.



Foto N° 002. Reconocimiento del sitio arqueológico de Apu Huayhuaca por el equipo técnico de la DDC. Apurímac.



PERÚ

Ministerio de Cultura

DIRECCIÓN DESCONCENTRADA DE
CULTURA APURIMAC

DIRECCIÓN DESCONCENTRADA DE
CULTURA APURIMAC

*"Decenio de la Igualdad de Oportunidades para Mujeres y Hombres"
"Año de la recuperación y consolidación de la economía peruana"*



Foto N° 003. Vista panorámica de la explanada o área ceremonial del sitio Arqueológico de Apu Huayhuaca.



Foto N° 004. Vista en detalle de trabajos de la agricultora secano en el sitio arqueológico Apu Huayhuaca (Waywaka).



PERÚ

Ministerio de Cultura

DIRECCIÓN DESCONCENTRADA DE
CULTURA APURIMAC

DIRECCIÓN DESCONCENTRADA DE
CULTURA APURIMAC

*"Decenio de la Igualdad de Oportunidades para Mujeres y Hombres"
"Año de la recuperación y consolidación de la economía peruana"*



Foto N°005. Vista en detalle de las expansión agrícola y obras civiles hacia el sitio arqueológico de Apu Huayhuaca.



Av. Javier Prado Este 2465, San Borja
Central Telefónica: (511) 618 9393
www.gob.pe/cultura



*"Decenio de la Igualdad de Oportunidades para Mujeres y Hombres"
"Año de la recuperación y consolidación de la economía peruana"*



Foto N°005. Vista en detalle de la lotización de terrenos y plantaciones de árboles en el sitio arqueológico Apu Huayhuaca (Waywaka).



Foto N°006. Vista en detalle la electrificación y lotización de terrenos en el sitio arqueológico Apu Huayhuaca (Waywaka)



PERÚ

Ministerio de Cultura

DIRECCIÓN DESCENTRALADA DE
CULTURA APURIMAC

DIRECCIÓN DESCENTRALADA DE
CULTURA APURIMAC

*"Decenio de la Igualdad de Oportunidades para Mujeres y Hombres"
"Año de la recuperación y consolidación de la economía peruana"*



Foto N°007. Vista en detalle de la apertura de la trocha carrozable y colocación de antena de TV en el sitio arqueológico Apu Huayhuaca (Waywaka).



Foto N°008. Fotos en detalle, en la cual se observa carretera pavimentada que corta el sitio arqueológico Apu Huayhuaca (Waywaka).




*"Decenio de la Igualdad de Oportunidades para Mujeres y Hombres"
"Año de la recuperación y consolidación de la economía peruana"*

Foto N°009. Vista en detalle de la lotización de terrenos y plantaciones de árboles en el sitio arqueológico Apu Huayhuaca (Waywaka).



Foto N°010. Fotos en detalle, en la cual se observa carretera pavimentada que corta el sitio arqueológico Apu Huayhuaca (Waywaka).





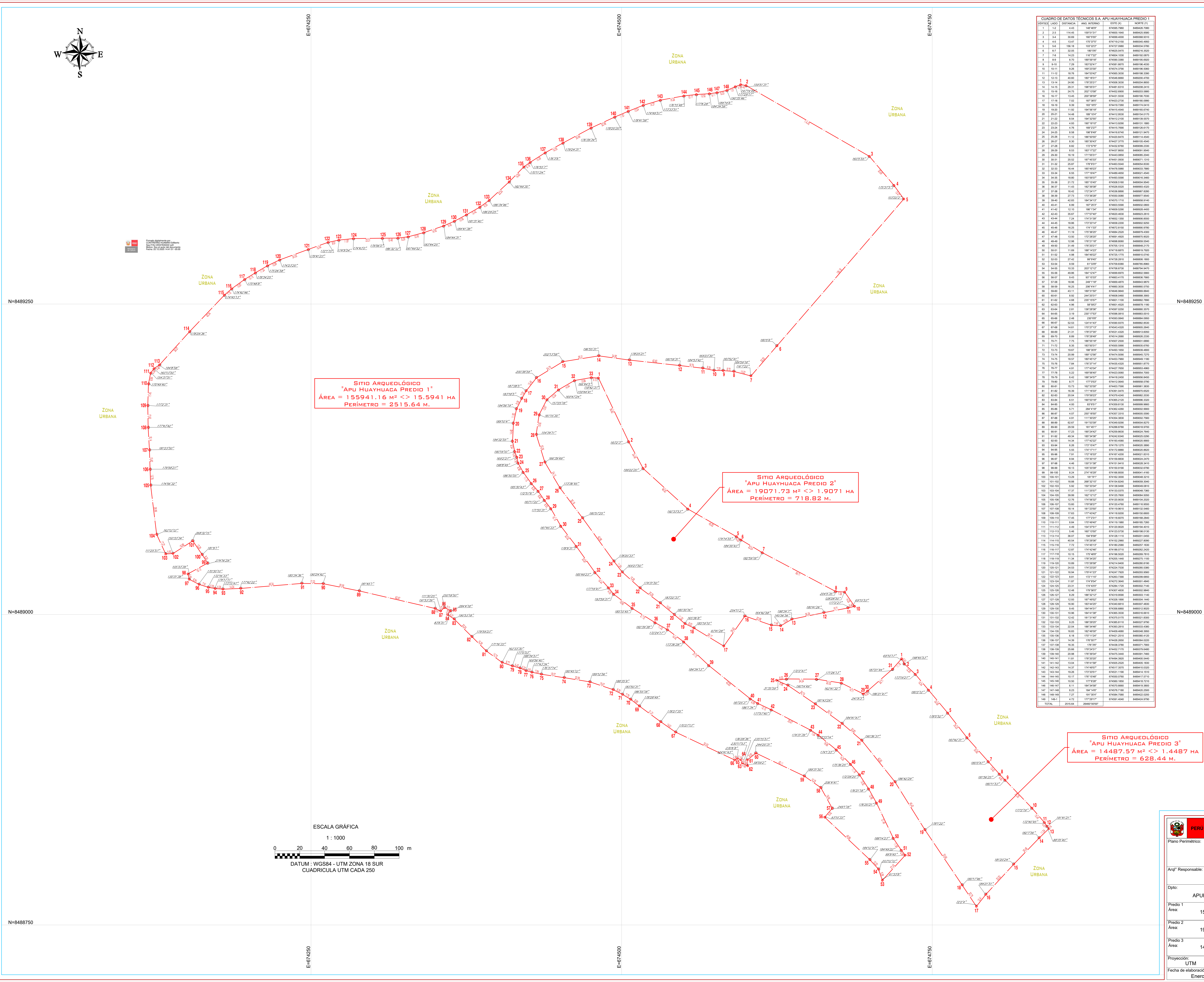

VERTICE	LADO	DISTANCIA	ANG. INTERNO	ESTE. (X)	NORTE (Y)
1	1,2	4.43	148.80°	87499.790	840429.780
2	2,3	11.14	139.17°	87498.760	840433.380
3	3,4	35.05	107.93°	87499.400	840508.510
4	4,5	12.47	175.27°	87479.250	840545.400
5	5,6	38.18	132.22°	87472.000	840634.590
6	6,7	32.05	140.79°	87463.670	840678.300
7	7,8	14.23	147.27°	87458.330	840692.400
8	8,9	4.73	148.58°	87456.330	840695.620
9	9,10	7.38	147.14°	87454.140	840697.400
10	10,11	5.28	149.23°	87454.370	840698.580
11	11,12	18.76	144.24°	87450.320	840698.200
12	12,13	49.86	140.17°	87446.960	840696.400
13	13,14	24.90	178.23°	87439.300	840694.800
14	14,15	39.71	138.21°	87434.610	840693.400
15	15,16	24.73	202.13°	87442.900	840693.580
16	16,17	11.48	147.30°	87443.270	840693.580
17	17,18	7.02	147.30°	87443.270	840693.580
18	18,19	8.39	143.10°	87439.700	840693.410
19	19,20	11.82	148.97°	87438.400	840693.400
20	20,21	14.48	149.12°	87437.300	840693.410
21	21,22	13.22	158.21°	87434.200	840693.580
22	22,23	4.63	148.10°	87433.500	840693.580
23	23,24	4.78	148.10°	87433.500	840693.580
24	24,25	8.58	148.10°	87433.500	840693.580
25	25,26	11.12	148.20°	87432.870	840693.400
26	26,27	8.26	148.10°	87432.870	840693.400
27	27,28	8.82	172.37°	87432.870	840693.200
28	28,29	8.58	148.10°	87432.870	840693.400
29	29,30	16.18	171.52°	87441.300	840695.240
30	30,31	20.52	147.42°	87441.000	840695.130
31	31,32	139.17	139.17°	87440.500	840695.130
32	32,33	18.44	148.42°	87440.500	840695.130
33	33,34	8.58	177.47°	87440.500	840695.130
34	34,35	18.80	149.23°	87440.500	840695.130
35	35,36	17.73	149.23°	87440.500	840695.130
36	36,37	11.43	148.20°	87438.500	840694.420
37	37,38	14.42	172.47°	87438.000	840694.420
38	38,39	17.73	177.47°	87438.000	840694.420
39	39,40	42.83	144.34°	87431.170	840693.410
40	40,41	8.58	148.10°	87431.170	840693.410
41	41,42	12.13	148.10°	87431.170	840693.410
42	42,43	18.87	177.47°	87431.170	840693.410
43	43,44	7.24	174.27°	87431.170	840693.410
44	44,45	18.86	177.47°	87431.170	840693.410
45	45,46	18.28	174.27°	87431.170	840693.410
46	46,47	11.19	177.27°	87431.170	840693.410
47	47,48	13.26	177.27°	87431.170	840693.410
48	48,49	12.88	174.27°	87431.170	840693.410
49	49,50	17.48	177.27°	87431.170	840693.410
50	50,51	11.69	148.10°	87431.170	840693.410
51	51,52	4.98	148.42°	87431.170	840693.410
52	52,53	17.43	147.42°	87431.170	840693.410
53	53,54	8.58	177.27°	87431.170	840693.410
54	54,55	13.26	177.27°	87431.170	840693.410
55	55,56	49.86	148.10°	87431.170	840693.410
56	56,57	4.43	148.10°	87431.170	840693.410
57	57,58	16.58	247.10°	87431.170	840693.410
58	58,59	16.25	208.44°	87431.170	840693.410
59	59,60	43.11	148.10°	87431.170	840693.410
60	60,61	8.92	247.23°	87431.170	840693.410
61	61,62	4.68	202.13°	87431.170	840693.410
62	62,63	4.98	88.92°	87431.170	840693.410
63	63,64	2.81	148.10°	87431.170	840693.410
64	64,65	5.13	202.13°	87431.170	840693.410
65	65,66	2.48	230.91°	87431.170	840693.410
66	66,67	18.28	174.27°	87431.170	840693.410
67	67,68	14.61	177.27°	87431.170	840693.410
68	68,69	21.33	177.27°	87431.170	840693.410
69	69,70	8.98	174.27°	87431.170	840693.410
70	70,71	7.78	148.10°	87431.170	840693.410
71	71,72	8.35	148.20°	87431.170	840693.410
72	72,73	18.87	148.20°	87431.170	840693.410
73	73,74	28.88	148.10°	87431.170	840693.410
74	74,75	18.87	148.10°	87431.170	840693.410
75	75,76	7.84	177.47°	87431.170	840693.410
76	76,77	4.51	177.47°	87431.170	840693.410
77	77,78	5.22	148.10°	87431.170	840693.410
78	78,79	4.42	148.10°	87431.170	840693.410
79	79,80	8.77	177.27°	87431.170	840693.410
80	80,81	16.78	148.10°	87431.170	840693.410
81	81,82	18.28	177.27°	87431.170	840693.410
82	82,83	4.68	87.47°	87431.170	840693.410
83	83,84	6.51	148.10°	87431.170	840693.410
84	84,85	4.68	87.47°	87431.170	840693.410
85	85,86	5.71	244.10°	87431.170	840693.410
86	86,87	4.07	202.13°	87431.170	840693.410
87	87,88	4.91	177.27°	87431.170	840693.410
88	88,89	82.87	148.10°	87431.170	840693.410
89	89,90	29.98	148.10°	87431.170	840693.410
90	90,91	17.23	148.20°	87431.170	840693.410
91	91,92	16.19	148.10°	87431.170	840693.410
92	92,93	14.54	177.47°	87431.170	840693.410
93	93,94	8.28	177.47°	87431.170	840693.410
94	94,95	5.58	174.27°	87431.170	840693.410
95	95,96	7.91	177.27°	87431.170	840693.410
96	96,97	8.84	177.47°	87431.170	840693.410
97	97,98	4.48	148.10°	87431.170	840693.410
98	98,99	16.19	148.10°	87431.170	840693.410
99	99,100	8.24	274.10°	87431.170	840693.410
100	100,101	13.29	148.10°	87431.170	840693.410
101	101,102	18.28	177.27°	87431.170	840693.410
102	102,103	5.92	148.10°	87431.170	840693.410
103	103,104	13.27	177.27°	87431.170	840693.410
104	104,105	38.88	148.10°	87431.170	840693.410
105	105,106	11.86	177.27°	87431.170	840693.410
106	106,107	11.86	177.27°	87431.170	840693.410
107	107,108	18.14	148.10°	87431.170	840693.410
108	108,109	17.83	177.47°	87431.170	840693.410
109	109,110	17.45	177.27°	87431.170	840693.410
110	110,111	8.84	177.47°	87431.170	840693.410
111	111,112	4.48	148.20°	87431.170	840693.410
112	112,113	8.86	148.10°	87431.170	840693.410
113	113,114	18.87	148.10°	87431.170	840693.410
114	114,115	42.84	177.27°	87431.170	840693.410
115	115,116	7.78	174.27°	87431.170	840693.410
116	116,117	12.87	174.27°	87431.170	840693.410
117	117,118	16.19	177.47°	87431.170	840693.410
118	118,119	11.54	174.27°	87431.170	840693.410
119	119,120	18.88	177.27°	87431.170	840693.410
120	120,121	18.28	174.27°	87431.170	840693.410
121	121,122	18.84	174.27°	87431.170	840693.410
122	122,123	8.81	177.27°	87431.170	840693.410
123	123,124	11.87	174.27°	87431.170	840693.410
124	124,125	13.27	177.27°	87431.170	840693.410
125	125,126	12.48	179.30°	87431.170	840693.410
126	126,127	8.28	148.10°	87431.170	840693.410
127	127,128	18.88	148.10°	87431.170	840693.410
128	128,129	18.88	148.10°	87431.170	840693.410
129	129,130	8.81	148.10°	87431.170	840693.410
130	130,131	11.86	148.10°	87431.170	840693.410
131	131,132	14.42	148.10°	87431.170	840693.410
132	132,133	12.45	148.10°	87431.170	840693.410
133	133,134	22.84	148.10°	87431.170	840693.410
134	134,135	18.88	148.10°	87431.170	840693.410
135	135,136	8.18	177.27°	87431.170	840693.410
136	136,137	11.86	177.27°	87431.170	840693.410
137	137,138	18.28	177.27°	87431.170	840693.410
138	138,139	11.86	177.27°	87431.170	840693.410
139	139,140	25.88	148.20°	87431.170	840693.410
140	140,141	11.81	179.27°	87431.170	840693.410
141	141,142	13.84	174.27°	87431.170	840693.410
142	142,143	14.87	174.27°	87431.170	840693.410
143	143,144	18.28	177.27°	87431.170	840693.410
144	144,145	13.17	174.27°	87431.170	840693.410
145	145,146	16.28	177.27°	87431.170	840693.410
146	146,147	6.11	148.20°	87431.170	840693.410
147	147,148	8.23	148.10°	87431.170	840693.410
148	148,149	7.91	148.10°	87431.170	840693.410
149	149,150	4.72	177.27°	87431.170	840693.410
TOTALES		2918.84	2940.00°		

LEYENDA

Vértice ●

Limite del área intangible ---

VERTICE	LADO	DISTANCIA	ANG. INTERNO	ESTE. (X)	NORTE (Y)
1	1,2	4.43	148.80°	87499.790	840429.780
2	2,3	11.14	139.17°	87498.760	840433.380
3	3,4	35.05	107.93°	87499.400	840508.510
4	4,5	12.47	175.27°	87479.250	840545.400
5	5,6	38.18	132.22°	87472.000	840634.590
6	6,7	32.05	140.79°	87463.670	840678.300
7	7,8	14.23	147.27°	87458.330	840692.400
8	8,9	4.73	148.58°	87456.330	840695.620
9	9,10	7.38	147.14°	87454.140	840697.400
10	10,11	5.28	149.23°	87454.370	840698.580
11	11,12	18.76	144.24°	87450.320	840698.200
12	12,13	49.86	140.17°	87446.960	840696.400
13	13,14	24.90	178.23		



CUADRO DE DATOS TÉCNICOS S.A. APU HUAYHUACA PREDIO 1

VERTICE	LADO	DISTANCIA	ANG. INTERNO	ESTE	NORTE	CO
1	1,2	4,43	148°40'00"	0,79987900	0,00000000	0,79987900
2	2,3	11,14	109°12'00"	0,79987900	0,00000000	0,79987900
3	3,4	3,65	107°00'00"	0,79987900	0,00000000	0,79987900
4	4,5	12,47	175°27'00"	0,79793250	0,00000000	0,79793250
5	5,6	18,18	132°22'00"	0,79793250	0,00000000	0,79793250
6	6,7	32,26	180°00'00"	0,79203675	0,00000000	0,79203675
7	7,8	14,23	118°27'00"	0,78423300	0,00000000	0,78423300
8	8,9	4,73	188°38'00"	0,78423300	0,00000000	0,78423300
9	9,0	7,38	182°00'00"	0,78423300	0,00000000	0,78423300
10	10,1	5,28	169°27'00"	0,78423300	0,00000000	0,78423300
11	11,2	19,76	144°24'00"	0,78003300	0,00000000	0,78003300
12	12,3	4,86	180°00'00"	0,78003300	0,00000000	0,78003300
13	13,4	2,90	178°27'00"	0,78003300	0,00000000	0,78003300
14	14,5	14,71	108°00'00"	0,78003300	0,00000000	0,78003300
15	15,6	24,73	202°12'00"	0,78423300	0,00000000	0,78423300
16	16,7	1,48	180°00'00"	0,78423300	0,00000000	0,78423300
17	17,8	7,02	187°00'00"	0,78423300	0,00000000	0,78423300
18	18,9	8,38	183°00'00"	0,78423300	0,00000000	0,78423300
19	19,0	11,80	188°00'00"	0,78423300	0,00000000	0,78423300
20	20,1	14,48	189°12'00"	0,78423300	0,00000000	0,78423300
21	21,2	17,22	192°00'00"	0,78423300	0,00000000	0,78423300
22	22,3	4,63	188°00'00"	0,78423300	0,00000000	0,78423300
23	23,4	4,78	188°00'00"	0,78423300	0,00000000	0,78423300
24	24,5	8,28	188°00'00"	0,78423300	0,00000000	0,78423300
25	25,6	11,12	188°00'00"	0,78423300	0,00000000	0,78423300
26	26,7	20,27	8,28	188°00'00"	0,78423300	0,00000000
27	27,8	8,82	172°00'00"	0,78423300	0,00000000	0,78423300
28	28,9	8,28	182°00'00"	0,78423300	0,00000000	0,78423300
29	29,0	16,18	171°00'00"	0,78423300	0,00000000	0,78423300
30	30,1	20,27	187°00'00"	0,78423300	0,00000000	0,78423300
31	31,2	18,44	189°00'00"	0,78423300	0,00000000	0,78423300
32	32,3	18,44	189°00'00"	0,78423300	0,00000000	0,78423300
33	33,4	8,28	177°00'00"	0,78423300	0,00000000	0,78423300
34	34,5	18,80	189°00'00"	0,78423300	0,00000000	0,78423300
35	35,6	17,22	189°00'00"	0,78423300	0,00000000	0,78423300
36	36,7	11,43	182°00'00"	0,78423300	0,00000000	0,78423300
37	37,8	14,42	172°00'00"	0,78423300	0,00000000	0,78423300
38	38,9	17,22	177°00'00"	0,78423300	0,00000000	0,78423300
39	39,0	42,83	184°38'00"	0,78011710	0,00000000	0,78011710
40	40,1	8,28	187°00'00"	0,78011710	0,00000000	0,78011710
41	41,2	12,13	188°12'00"	0,78011710	0,00000000	0,78011710
42	42,3	18,87	177°00'00"	0,78011710	0,00000000	0,78011710
43	43,4	7,24	174°30'00"	0,78011710	0,00000000	0,78011710
44	44,5	18,86	177°00'00"	0,78011710	0,00000000	0,78011710
45	45,6	18,28	174°12'00"	0,78011710	0,00000000	0,78011710
46	46,7	11,19	179°00'00"	0,78011710	0,00000000	0,78011710
47	47,8	13,26	182°00'00"	0,78011710	0,00000000	0,78011710
48	48,9	12,18	178°27'00"	0,78011710	0,00000000	0,78011710
49	49,0	17,48	178°00'00"	0,78011710	0,00000000	0,78011710
50	50,1	11,69	188°00'00"	0,78011710	0,00000000	0,78011710
51	51,2	4,98	184°00'00"	0,78011710	0,00000000	0,78011710
52	52,3	17,43	81°00'00"	0,78011710	0,00000000	0,78011710
53	53,4	8,28	87°00'00"	0,78011710	0,00000000	0,78011710
54	54,5	13,26	202°00'00"	0,78011710	0,00000000	0,78011710
55	55,6	49,88	184°32'00"	0,78011710	0,00000000	0,78011710
56	56,7	8,28	187°00'00"	0,78011710	0,00000000	0,78011710
57	57,8	18,86	249°11'00"	0,78011710	0,00000000	0,78011710
58	58,9	18,28	208°44'00"	0,78011710	0,00000000	0,78011710
59	59,0	42,83	184°38'00"	0,78011710	0,00000000	0,78011710
60	60,1	8,28	187°00'00"	0,78011710	0,00000000	0,78011710
61	61,2	14,42	189°00'00"	0,78011710	0,00000000	0,78011710
62	62,3	4,98	187°00'00"	0,78011710	0,00000000	0,78011710
63	63,4	11,69	188°00'00"	0,78011710	0,00000000	0,78011710
64	64,5	4,98	187°00'00"	0,78011710	0,00000000	0,78011710
65	65,6	2,48	230°00'00"	0,78011710	0,00000000	0,78011710
66	66,7	8,28	182°00'00"	0,78011710	0,00000000	0,78011710
67	67,8	14,42	179°00'00"	0,78011710	0,00000000	0,78011710
68	68,9	13,26	178°00'00"	0,78011710	0,00000000	0,78011710
69	69,0	18,79	8,88	178°00'00"	0,78011710	0,00000000
70	70,1	7,78	188°00'00"	0,78011710	0,00000000	0,78011710
71	71,2	8,28	189°00'00"	0,78011710	0,00000000	0,78011710
72	72,3	18,87	188°00'00"	0,78011710	0,00000000	0,78011710
73	73,4	17,43	188°00'00"	0,78011710	0,00000000	0,78011710
74	74,5	18,87	188°00'00"	0,78011710	0,00000000	0,78011710
75	75,6	7,84	178°00'00"	0,78011710	0,00000000	0,78011710
76	76,7	4,91	177°00'00"	0,78011710	0,00000000	0,78011710
77	77,8	5,28	188°00'00"	0,78011710	0,00000000	0,78011710
78	78,9	6,42	188°00'00"	0,78011710	0,00000000	0,78011710
79	79,0	8,27	177°00'00"	0,78011710	0,00000000	0,78011710
80	80,1	18,79	182°00'00"	0,78011710	0,00000000	0,78011710
81	81,2	18,28	177°00'00"	0,78011710	0,00000000	0,78011710
82	82,3	4,98	187°00'00"	0,78011710	0,00000000	0,78011710
83	83,4	6,51	188°00'00"	0,78011710	0,00000000	0,78011710
84	84,5	4,98	187°00'00"	0,78011710	0,00000000	0,78011710
85	85,6	5,71	204°11'00"	0,78011710	0,00000000	0,78011710
86	86,7	4,07	208°00'00"	0,78011710	0,00000000	0,78011710
87	87,8	4,91	177°00'00"	0,78011710	0,00000000	0,78011710
88	88,9	8,27	181°00'00"	0,78011710	0,00000000	0,78011710
89	89,0	20,28	181°00'00"	0,78011710	0,00000000	0,78011710
90	90,1	17,22	188°00'00"	0,78011710	0,00000000	0,78011710
91	91,2	18,86	188°00'00"	0,78011710	0,00000000	0,78011710
92	92,3	14,42	177°00'00"	0,78011710	0,00000000	0,78011710
93	93,4	8,28	177°00'00"	0,78011710	0,00000000	0,78011710
94	94,5	18,86	182°00'00"	0,78011710	0,00000000	0,78011710
95	95,6	18,86	182°00'00"	0,78011710	0,00000000	0,78011710
96	96,7	18,86	182°00'00"	0,78011710	0,00000000	0,78011710
97	97,8	18,86	182°00'00"	0,78011710	0,00000000	0,78011710
98	98,9	18,86	182°00'00"	0,78011710	0,00000000	0,78011710
99	99,0	18,86	182°00'00"	0,78011710	0,00000000	0,78011710
100	100,1	18,86	182°00'00"	0,78011710	0,00000000	0,78011710
101	101,2	18,86	182°00'00"	0,78011710	0,00000000	0,78011710
102	102,3	18,86	182°00'00"	0,78011710	0,00000000	0,78011710
103	103,4	18,86	182°00'00"	0,78011710	0,00000000	0,78011710
104	104,5	18,86	182°00'00"	0,78011710	0,00000000	0,78011710
105	105,6	18,86	182°00'00"	0,78011710	0,00000000	0,78011710
106	106,7	18,86	182°00'00"	0,78011710	0,00000000	0,78011710
107	107,8	18,86	182°00'00"	0,78011710	0,00000000	0,78011710
108	108,9	18,86	182°00'00"	0,78011710	0,00000000	0,78011710
109	109,0	18,86	182°00'00"	0,78011710	0,00000000	0,78011710
110	110,1	18,86	182°00'00"	0,78011710	0,00000000	0,78011710
111	111,2	18,86	182°00'00"	0,78011710	0,00000000	0,78011710
112	112,3	18,86	182°00'00"	0,78011710	0,00000000	0,78011710
113	113,4	18,86	182°00'00"	0,78011710	0,00000000	0,78011710
114	114,5	18,86	182°00'00"	0,78011710	0,00000000	0,78011710
115	115,6	18,86	182°00'00"	0,78011710	0,00000000	0,78011710
116	116,7	18,86	182°00'00"	0,78011710	0,00000000	0,78011710
117	117,8	18,86	182°00'00"	0,78011710	0,00000000	0,78011710
118	118,9	18,86	182°00'00"	0,78011710	0,00000000	0,78011710
119	119,0	18,86	182°00'00"	0,78011710	0,00000000	0,78011710
120	120,1	18,86	182°00'00"	0,78011710	0,00000000	0,78011710
121	121,2	18,86	182°00'00"	0,78011710	0,00000000	0,78011710
122	122,3	18,86	182°00'00"	0,78011710	0,00000000	0,78011710
123	123,4	18,86	182°00'00"	0,78011710	0,00000000	0,78011710
124	124,5	18,86	182°00'00"	0,78011710	0,00000000	0,78011710
125	125,6	18,86	182°00'00"	0,78011710	0,00000000	0,78011710
126	126,7	18,86	182°00'00"	0,78011710	0,00000000	0,78011710
127	127,8	18,86	182°00'00"	0,78011710	0,00000000	0,78011710
128	128,9	18,86	182°00'00"	0,78011710	0,00000000	0,78011710
129	129,0	18,86	182°00'00"	0,78011710	0,00000000	0,78011710
130	130,1	18,86	182°00'00"	0,78011710	0,00000000	0,78011710
131	131,2	18,86	182°00'00"	0,78011710	0,00000000	0,78011710
132	132,3	18,86	182°00'00"	0,78011710	0,00000000	0,78011710
133	133,4	18,86	182°00'00"	0,78011710	0,00000000	0,78011710
134						