



PERÚ

Ministerio de Cultura

DESPACHO VICEMINISTERIAL DE
PATRIMONIO CULTURAL E
INDUSTRIAS CULTURALESDIRECCIÓN GENERAL DE
PATRIMONIO ARQUEOLÓGICO
INMUEBLEFirmado digitalmente por GOMEZ
GUERRERO Janie Marile FAU
20537630222 soft
Cargo: Director De La Dirección
General De Patrimonio Arqueoló
Motivo: Soy el autor del documento
Fecha: 07.01.2026 15:20:16 -05:00

Decenio de la Igualdad de Oportunidades para Mujeres y Hombres

San Borja, 07 de Enero del 2026

RESOLUCION DIRECTORAL N° 000002-2026-DGPA-VMPCIC/MC

Vistos, el Informe de Inspección N° 025-2025-LMG-DDC LAM-MC de fecha 21 de noviembre de 2025, en razón del cual la Dirección Desconcentrada de Cultura de Lambayeque sustenta la propuesta para la determinación de la Protección Provisional del Sitio Arqueológico Huaca Cruz Verde ubicado en el distrito de Motupe, provincia y departamento de Lambayeque; los Informes N° 002116-2025-DSFL-DGPA-VMPCIC/MC e Informe N° 000256-2025-DSFL-DGPA-VMPCIC-MDR/MC de la Dirección de Catastro y Saneamiento Físico Legal; el Informe N° 000002-2026-DGPA-VMPCIC-ARD/MC de la Dirección General de Patrimonio Arqueológico Inmueble, y;

CONSIDERANDO:

Que, según se establece en el artículo 21 de la Constitución Política del Perú, modificado por la Ley N° 31414 “Ley de Reforma Constitucional que refuerza la protección del Patrimonio Cultural de La Nación” “Los yacimientos y restos arqueológicos, construcciones, monumentos, lugares, documentos bibliográficos y de archivo, objetos artísticos y testimonios de valor histórico, expresamente declarados bienes culturales, y provisionalmente los que se presumen como tales, son patrimonio cultural de la Nación, independientemente de su condición de propiedad privada o pública. Están protegidos por el Estado (...)”;

Que, en los artículos IV y VII del Título Preliminar de la Ley N° 28296, Ley General del Patrimonio Cultural de la Nación, modificada por el Decreto Legislativo N° 1255, se establece que es de interés social y de necesidad pública la identificación, generación de catastro, delimitación, actualización catastral, registro, inventario, declaración, protección, restauración, investigación, conservación, puesta en valor y difusión del Patrimonio Cultural de la Nación y su restitución en los casos pertinentes, siendo el Ministerio de Cultura la autoridad encargada de registrar, declarar y proteger el Patrimonio Cultural de la Nación, de conformidad con lo establecido en el Artículo 7 inciso b) Ley N° 29565, Ley de creación del Ministerio de Cultura;

Que, mediante Decreto Supremo N° 007-2017-MC, se dispuso la modificación del Reglamento de la Ley General del Patrimonio Cultural de la Nación, aprobado por Decreto Supremo N° 011-2006-ED, incorporando el Capítulo XIII, referido a la determinación de la protección provisional de los bienes que se presumen integrantes del Patrimonio Cultural de la Nación; con lo que se estructura un régimen especial que “permite realizar los actos conducentes para la protección física, defensa, conservación y protección legal de aquellos bienes no declarados, ni delimitados a la fecha, así como también sobre aquellos que se encuentren declarados pero que carezcan de propuesta de delimitación o se encuentren en proceso de aprobación (...)” aplicable “en el caso específico de afectación verificada o ante un riesgo probable de afectación, frente a cualquier acción u omisión que afecte o pueda afectar el bien protegido por presunción legal (...)”, conforme a lo previsto en los artículos 97° y 98° del referido dispositivo legal;

Ministerio
de CulturaFirmado digitalmente por RIOS
DAVILA Anny Sabel FAU
20537630222 soft
Motivo: Doy V° B°
Fecha: 07.01.2026 09:59:05 -05:00

0500 es una copia auténtica imprimible de un documento electrónico archivado por el Ministerio de Cultura, aplicando lo dispuesto por el Art. 25 de D.S. 070-2013-PCM y la Tercera Disposición Complementaria Final del D.S. 026-2016-PCM. Su autenticidad e integridad pueden ser contrastadas a través de la siguiente dirección web: <https://tramitedocumentario.cultura.gob.pe:8181/validadorDocumental/inicio/detalle.jsf> e ingresando la siguiente clave: TAASODU



Que, el artículo 100 del Reglamento de la Ley General de Patrimonio Cultural de la Nación, dispone que “Determinada la protección provisional de un bien que presuntamente constituye Patrimonio Cultural de la Nación, se inicia el trámite para su declaración y delimitación definitiva en el plazo máximo de dos años calendario, prorrogable por dos años más, debidamente sustentado; salvo en los casos en los que corresponda efectuar procesos de consulta previa, en la medida que se advierta afectación directa a los derechos colectivos de pueblos indígenas u originarios; en cuyo caso, el plazo máximo para la declaración y delimitación definitiva del bien es de tres años calendario, prorrogable por tres años más.”;

Que, mediante la Directiva N° 003-2018-VMPCIC/MC se aprobaron los “Lineamientos técnicos y criterios generales para la determinación de la protección provisional de los bienes inmuebles prehispánicos que se presumen integrantes del Patrimonio Cultural de la Nación”;

Que, mediante la Resolución Viceministerial N° 000318-2025-VMPCIC-MC de fecha 29 de diciembre de 2025 y publicada en el Diario Oficial “El Peruano” el 31 de diciembre de 2025, el Despacho Viceministerial de Patrimonio Cultural e Industrias Culturales delegó a la Dirección General de Patrimonio Arqueológico Inmueble, por el ejercicio fiscal 2026, la facultad de determinar la protección provisional de los bienes inmuebles prehispánicos que se presumen integrantes del Patrimonio Cultural de la Nación.;

Que, mediante Informe de Inspección N° 025-2025-LMG-DDC LAM-MC de fecha 21 de noviembre de 2025 que sustenta el Formulario Técnico de Viabilidad de la Determinación de la Protección Provisional del Bien Inmueble Prehispánico, el especialista de la Dirección Desconcentrada de Cultura Lambayeque sustenta la propuesta de Protección Provisional del Sitio Arqueológico Huaca Cruz Verde ubicado en el distrito de Motupe, provincia y departamento de Lambayeque; especificando los fundamentos sobre la valoración cultural positiva y niveles de vulnerabilidad del bien inmueble objeto de protección provisional, de acuerdo con los lineamientos y criterios técnicos contenidos en la Directiva N° 003-2018-VMPCIC/MC. En el referido informe se indica que el monumento arqueológico prehispánico viene siendo objeto de afectación verificada debido a agentes antrópicos, de acuerdo a lo siguiente:

- 1. Actividades de remoción de suelo, realizada dentro del área poligonal del sitio arqueológico, con fines agrícolas.*
- 2. Instalación de cercos con postes de madera e hileras de alambres de púas.*

Que, mediante Memorando N° 001216-2025-DDC LAM/MC de fecha 04 de diciembre de 2025, la Dirección Desconcentrada de Cultura de Lambayeque remite a la Dirección General de Patrimonio Arqueológico Inmueble la propuesta de Protección Provisional del Sitio Arqueológico Huaca Cruz Verde, recaída en el Informe de Inspección N° 025-2025-LMG-DDC LAM-MC de fecha 21 de noviembre de 2025, para su atención;

Que, el numeral 6.2 del artículo 6 del Texto Único Ordenado de la Ley N° 27444, Ley del Procedimiento Administrativo General, aprobado por el Decreto Supremo N° 004-2019-JUS, establece que el acto administrativo “puede motivarse mediante la declaración de conformidad con los fundamentos y conclusiones de anteriores dictámenes, decisiones o informes obrantes en el expediente, a condición de que se les identifique de modo certero, y que por esta situación constituyan parte integrante del respectivo acto. Los informes, dictámenes o similares que sirvan de



fundamento a la decisión, deben ser notificados al administrado conjuntamente con el acto administrativo”;

Que, mediante Informe N° 002116-2025-DSFL-DGPA-VMPCIC/MC, sustentado en el Informe N° 000256-2025-DSFL-DGPA-VMPCIC-MDR/MC, la Dirección de Catastro y Saneamiento Físico Legal asume la propuesta contenida en el Informe de Inspección N° 025-2025-LMG-DDC LAM-MC, elaborado por el Lic. Luis Martín Gómez Acosta; y, en consecuencia, recomienda la determinación de la Protección Provisional del Sitio Arqueológico Huaca Cruz Verde;

Que, mediante Informe N° 000002-2026-DGPA-VMPCIC-ARD/MC de fecha 05 de enero de 2026, el área legal de la Dirección General de Patrimonio Arqueológico Inmueble recomienda emitir resolución directoral que determine la Protección Provisional del Sitio Arqueológico Huaca Cruz Verde;

Que, de conformidad con lo dispuesto en la Ley N° 28296, Ley General del Patrimonio Cultural de la Nación y su Reglamento, aprobado por el Decreto Supremo N° 011-2006-ED y sus modificatorias; la Ley N° 29565, Ley de Creación del Ministerio de Cultura; el Reglamento de Organización y Funciones del Ministerio de Cultura, aprobado por el Decreto Supremo N° 005-2013-MC; la Directiva N° 003-2018-VMPCIC/MC; la Resolución Viceministerial N° 000318-2025-VMPCIC-MC; y demás normas modificatorias, reglamentarias y complementarias;

SE RESUELVE:

ARTÍCULO PRIMERO.- DETERMINAR la Protección Provisional del Sitio Arqueológico Huaca Cruz Verde ubicado en el distrito de Motupe, provincia y departamento de Lambayeque, por el plazo de dos años, prorrogable por el mismo plazo. Las especificaciones de la presente determinación de protección provisional se encuentran indicadas en el Informe de Inspección N° 025-2025-LMG-DDC LAM-MC de fecha 21 de noviembre de 2025, así como en los Informes N° 002116-2025-DSFL-DGPA-VMPCIC/MC, Informe N° 000256-2025-DSFL-DGPA-VMPCIC-MDR/MC y en el Plano Perimétrico con código PPROV-021-SDPCICI DDC LAM-MC-2025 WGS84; los cuales se adjuntan como Anexo de la presente Resolución Directoral y forman parte integrante de la misma.

ARTÍCULO SEGUNDO.- DISPONER como medidas preventivas, en el polígono especificado en el artículo precedente, de acuerdo a lo indicado por la Dirección Desconcentrada de Cultura de Lambayeque, las siguientes:

MEDIDA		REFERENCIA
Paralización y/o cese de la afectación:	x	Comunicación a la Municipalidad de Motupe, a los pobladores y PNP del distrito de Lambayeque, para solicitar la preservación y defensa del sitio arqueológico, y con la comunidad para exhortar la cualquiera actividad que afecte el Sitio Arqueológico Huaca Cruz Verde.
Señalización:		Colocar hitos y Paneles informativos sobre la intangibilidad del Bien Prehispánico Inmueble.
Retiro de estructuras temporales, maquinarias, herramientas, elementos y/o accesorios:		Retirar los cercos de palos de maderas con alambres de púas dentro del área intangible del sitio arqueológico..



ARTÍCULO TERCERO.- ENCARGAR a la Dirección Desconcentrada de Cultura Lambayeque, la determinación y ejecución de las medidas indicadas en el *Artículo Segundo* de la presente resolución, así como las acciones de control y coordinación institucional e interinstitucional necesarias para el cumplimiento de lo dispuesto en la misma.

ARTÍCULO CUARTO.- ENCARGAR a la Dirección de Catastro y Saneamiento Físico Legal, el inicio y conducción coordinada de las acciones administrativas y legales necesarias para la definitiva identificación, declaración y delimitación de los bienes comprendidos en el régimen de protección provisional.

ARTÍCULO QUINTO. - DISPONER la publicación de la presente resolución en el Diario Oficial "El Peruano", así como su difusión en el Portal Institucional del Ministerio de Cultura (<https://www.gob.pe/cultura>).

ARTÍCULO SEXTO.- NOTIFICAR la presente resolución, así como los documentos anexos, a la Municipalidad Distrital de Motupe a fin de que proceda de acuerdo al ámbito de sus competencias, de conformidad con lo dispuesto en el Artículo 82 de la Ley N° 27972, Ley Orgánica de Municipalidades. Asimismo, notificar a los administrados señalados en el Artículo 104 del Decreto Supremo N° 011-2006-ED.

ARTÍCULO SÉPTIMO.- PRECISAR que la protección provisional dispuesta en la presente resolución surtirá efectos a partir de su publicación en el Diario Oficial "El Peruano".

ARTÍCULO OCTAVO.- ANEXAR a la presente resolución el Informe de Inspección N° 025-2025-LMG-DDC LAM-MC de fecha 21 de noviembre de 2025, el Informe N° 002116 -2025-DSFL-DGPA-VMPCIC/MC, Informe N° 000256-2025-DSFL-DGPA-VMPCIC-MDR/MC e Informe N° 000002-2026-DGPA-VMPCIC-ARD/MC y el Plano Perimétrico con código PPROV-021-SDPCICI DDC LAM-MC-2025 WGS84, los cuales se publican en el Portal Institucional del Ministerio de Cultura (<https://www.gob.pe/cultura>) para conocimiento y fines pertinentes.

Regístrese, comuníquese y publíquese.

Documento firmado digitalmente

JANIE MARILE GOMEZ GUERRERO

DIRECTORA DE LA DIRECCIÓN GENERAL DE PATRIMONIO ARQUEOLÓGICO INMUEBLE



PERÚ

Ministerio de Cultura

DESPACHO VICEMINISTERIAL DE
PATRIMONIO CULTURAL E
INDUSTRIAS CULTURALESDIRECCIÓN GENERAL DE
PATRIMONIO ARQUEOLÓGICO
INMUEBLEFirmado digitalmente por RIOS
DAVILA Anny Sabel FAU
20537630222 soft
Motivo: Soy el autor del documento
Fecha: 05.01.2026 15:08:42 -05:00

Decenio de la Igualdad de Oportunidades para Mujeres y Hombres

San Borja, 05 de Enero del 2026

INFORME N° 000002-2026-DGPA-VMPCIC-ARD/MC

A : **JANIE MARILE GOMEZ GUERRERO**
DIRECTOR- DIRECCIÓN GENERAL DE PATRIMONIO
ARQUEOLÓGICO INMUEBLE

De : **ANNY SABEL RIOS DAVILA**
DIRECCIÓN GENERAL DE PATRIMONIO ARQUEOLÓGICO
INMUEBLE

Asunto : SOLICITUD DE PROTECCION PROVISIONAL PARA EL
SITIO ARQUEOLOGICO HUACA CRUZ VERDE,
UBICADO EN EL DISTRITO DE MOTUPE, PROVINCIA Y
DEPARTAMENTO DE LAMBAYEQUE.

Referencia : PROVEIDO N° 014030-2025-DGPA-VMPCIC/MC (12DIC2025)

Por medio de la presente me dirijo a usted para saludarla y a la vez manifestar, en torno al asunto de la referencia, lo siguiente:

I. Antecedentes:

- 1.1 Mediante Memorando N° 001216-2025/DDC LAM/MC de fecha 04 de diciembre de 2025, la Dirección Desconcentrada de Cultura Lambayeque remite a la Dirección General de Patrimonio Arqueológico Inmueble el Informe N° 000108-2025/SDPCICI-DDC LAM-LGA/MC de fecha 02 de diciembre de 2025, por el que se alcanza el Informe de Inspección N° 025-2025-LMG-DDC LAM-MC suscrito por el Lic. Luis Martín Gómez Acosta, Informe Técnico de viabilidad de la determinación de la protección provisional del Sitio Arqueológico Huaca Cruz Verde.
- 1.2 Mediante Informe N° 0002116-2025/DSFL-DGPA-VMPCIC/MC de fecha 12 de diciembre de 2025 la Dirección de Catastro y Saneamiento Físico Legal remite a la Dirección General de Patrimonio Arqueológico Inmueble el Informe N° 000256-2025-DSFL-DGPA-VMPCIC-MDR/MC, en el que se recomienda emitir la resolución para la determinación de la Protección Provisional del Sitio Arqueológico Huaca Cruz Verde ubicado en el distrito de Motupe, provincia y departamento de Lambayeque, en base a los fundamentos expresados en el Informe de Inspección N° 025-2025-LMG-DDC LAM-MC de fecha 21 de noviembre de 2025, elaborado por el Lic. Luis Martín Gómez Acosta, especialista de la DDC Lambayeque.
- 1.3 El sitio arqueológico Huaca Cruz Verde no cuenta con antecedentes catastrales arqueológicos en el SIGDA.

II. Base Legal:

- Constitución Política del Perú de 1993.
- Ley N° 28296 – Ley General de Patrimonio Cultural de la Nación.
- Ley N° 29565 – Ley de Creación del Ministerio de Cultura.

Av. Javier Prado Este 2465, San Borja
Central Telefónica: (511) 714 0102
www.gob.pe/cultura



- Decreto Supremo N° 011-2006-ED que aprobó el Reglamento de la Ley General de Patrimonio Cultural de la Nación Ley 28296 y modificatorias.
- Decreto Supremo N° 005-2013-MC que aprobó el Reglamento de Organización y Funciones del Ministerio de Cultura.
- Resolución Ministerial N° 365-2017-MC que aprobó los procedimientos internos del Ministerio de Cultura en los que corresponde efectuar procesos de consulta previa.
- Decreto Supremo N° 004-2019-JUS que aprobó el Texto Único Ordenado de la Ley N° 27444 - Ley del Procedimiento Administrativo General.
- Resolución Viceministerial N° 000318-2025-VMPCIC-MC que delega en la Dirección General de Patrimonio Arqueológico Inmueble la facultad para determinar la protección provisional de bienes inmuebles prehispánicos que se presumen integrantes del Patrimonio Cultural de la Nación durante el año 2026.
- Directiva N° 003-2018-VMPCIC/MC "Lineamientos técnicos y criterios generales para la determinación de la protección provisional de los bienes inmuebles prehispánicos que se presumen integrantes del Patrimonio Cultural de la Nación".

III. Análisis:

- 3.1. El artículo 97 del Reglamento de la Ley General de Patrimonio Cultural de la Nación precisa que "La determinación de la protección provisional de los bienes que se presumen integrantes del Patrimonio Cultural de la Nación permite realizar los actos conducentes para la protección física, defensa, conservación y protección legal de aquellos bienes no declarados, ni delimitados a la fecha, así como también sobre aquellos que se encuentren declarados pero que carezcan de propuesta de delimitación o se encuentren en proceso de aprobación (...)"
- 3.2. El numeral 99.1 del artículo 99 del Reglamento de la Ley General de Patrimonio Cultural de la Nación indica, además, que "La determinación de la protección provisional se inicia de oficio a partir del conocimiento de una afectación o posible afectación a los bienes que presuntamente constituyen Patrimonio Cultural de la Nación; los que son susceptibles de formar parte del Patrimonio Cultural de la Nación en virtud de su importancia, valor y significado paleontológico, arqueológico, arquitectónico, histórico, artístico, militar, social, antropológico, tradicional, religioso, etnológico, científico, tecnológico o intelectual, sin perjuicio de su condición de propiedad pública o privada".
- 3.3. Asimismo, el numeral 99.2 del artículo 99 del referido cuerpo normativo establece que "La determinación de la protección provisional de los bienes que presuntamente constituyen Patrimonio Cultural de la Nación se encuentra sustentada en el informe técnico formulado por las áreas competentes del Ministerio de Cultura, conforme a la normativa correspondiente"; añadiendo en su numeral 99.3 que "El informe técnico que sirva de inicio para la determinación de la protección provisional en caso de bienes inmuebles que presuntamente constituyen Patrimonio Cultural de la Nación debe especificar las evidencias que caracterizan el bien materia de protección, adjuntando los detalles y las fotografías del estado en el cual se encontró, así como las imágenes panorámicas del ambiente o áreas que lo rodean".
- 3.4. El numeral 100.1 del artículo 100 del Reglamento de la Ley General del Patrimonio Cultural de la Nación, dispone que "Determinada la protección provisional de un



bien que presuntamente constituye Patrimonio Cultural de la Nación, se inicia el trámite para su declaración y delimitación definitiva en el plazo máximo de dos años calendario, prorrogable por dos años más, debidamente sustentado; salvo en los casos en los que corresponda efectuar procesos de consulta previa, en la medida que se advierta afectación directa a los derechos colectivos de pueblos indígenas u originarios; en cuyo caso, el plazo máximo para la declaración y delimitación definitiva del bien es de tres años calendario, prorrogable por tres años más.”

- 3.5 Mediante Resolución Ministerial N° 365-2017-MC se aprobó los procedimientos internos del Ministerio de Cultura en los que corresponde efectuar procesos de consulta previa, en la medida que se advierta afectación directa a los derechos colectivos de pueblos indígenas u originarios. Esta resolución identifica como una de las medidas sujetas a consulta previa al proyecto de Resolución Viceministerial que declara patrimonio cultural de la Nación a un monumento arqueológico prehispánico, entre otros. Asimismo, se precisa que la Dirección de Consulta Previa, órgano de línea de la Dirección General de Derechos de los Pueblos Indígenas del Viceministerio de Interculturalidad es el órgano competente para la etapa de identificación de pueblos indígenas u originarios, el análisis de las posibles afectaciones a los derechos colectivos de los pueblos indígenas u originarios del proceso de consulta previa, y las reuniones preparatorias del proceso de consulta previa en coordinación con los órganos competentes de las medidas administrativas que identifica la resolución.
- 3.6 Mediante Informe N° 900035-2018/DCP/DGPI/MC, la Dirección de Consulta Previa establece que para realizar el análisis correspondiente a la etapa de identificación de los pueblos indígenas u originarios se han determinado tres (3) tipos de áreas para el caso de las medidas identificadas por el Ministerio de Cultura. El Tipo 1 comprende áreas geográficas sin evidencia de ejercicio de derechos colectivos de pueblos indígenas u originarios; el Tipo 2 en cuyas áreas geográficas con información insuficiente sobre el ejercicio de derechos colectivos de pueblos indígenas u originarios, en las que se requerirá que la Dirección de Consulta Previa realice un trabajo de campo; y, el Tipo 3 se encuentran áreas geográficas con información suficiente sobre el ejercicio de derechos colectivos de pueblos indígenas u originarios, en cuyo caso la Dirección de Consulta Previa realizará la Identificación de pueblos indígenas u originarios con la información existente o determinará la realización de un trabajo de campo específico para dicha identificación.
- 3.7 En ese sentido, se determina de acuerdo al informe citado, que la provincia de Lambayeque comprende áreas geográficas sin evidencia de ejercicio de derechos colectivos de pueblos indígenas u originarios.
- 3.8 Mediante la Resolución Viceministerial N° 000318-2025-VMPCIC-MC de fecha 29 de diciembre de 2025 y publicada en el Diario Oficial “El Peruano” el 31 de diciembre de 2025, el Despacho Viceministerial de Patrimonio Cultural e Industrias Culturales delegó a la Dirección General de Patrimonio Arqueológico Inmueble, por el ejercicio fiscal 2026, la facultad de determinar la protección provisional de los bienes inmuebles prehispánicos que se presumen integrantes del Patrimonio Cultural de la Nación.



3.9 En cumplimiento de las disposiciones acotadas y de la propuesta contenida en el Informe de Inspección N° 025-2025-LMG-DDC LAM-MC suscrito por el Lic. Luis Martín Gómez Acosta de la Dirección Desconcentrada de Cultura Lambayeque, brinda detalles de la evaluación del bien inmueble prehispánico atendiendo a su valoración cultural y vulnerabilidad; precisando, en su apartado 2.2, que el Sitio Arqueológico Huaca Cruz Verde, viene siendo objeto de afectación verificada debido a agentes antrópicos, conforme al siguiente detalle:

1. *Actividades de remoción de suelo, realizada dentro del área poligonal del sitio arqueológico, con fines agrícolas.*
2. *Instalación de cercos con postes de madera e hileras de alambres de púas.*

3.10 En relación a las medidas preventivas recomendadas ante la afectación verificada al bien cultural, el Lic. Luis Martín Gómez Acosta en el Informe de Inspección N° 025-2025-LMG-DDC LAM-MC de fecha 21 de noviembre de 2025, apartado IV.b, señala las siguientes:

MEDIDA		REFERENCIA
<i>Paralización y/o cese de la afectación:</i>	x	<i>Comunicación a la Municipalidad de Motupe, a los pobladores y PNP del distrito de Lambayeque, para solicitar la preservación y defensa del sitio arqueológico, y con la comunidad para exhortar la cualquiera actividad que afecte el Sitio Arqueológico Huaca Cruz Verde.</i>
<i>Señalización:</i>		<i>Colocar hitos y Paneles informativos sobre la intangibilidad del Bien Prehispánico Inmueble.</i>
<i>Retiro de estructuras temporales, maquinarias, herramientas, elementos y/o accesorios:</i>		<i>Retirar los cercos de palos de maderas con alambres de púas dentro del área intangible del sitio arqueológico..</i>

3.11 En ese sentido, estando a los fundamentos señalados en el Informe de Inspección N° 025-2025-LMG-DDC LAM-MC de fecha 21 de noviembre de 2025 de la Dirección Desconcentrada de Cultura Lambayeque, así como los Informes N° 002116-2025-DSFL-DGPA-VMPCIC/MC y 000256-2025-DSFL-DGPA-VMPCIC-MDR/MC de la Dirección de Catastro y Saneamiento Físico Legal; se precisa que la propuesta de determinación de la protección provisional que es materia de análisis, CUMPLE con lo dispuesto en el capítulo XIII del Reglamento de la Ley N° 28296, así como por la Directiva N° 003-2018-VMPCIC/MC "Lineamientos técnicos y criterios generales para la determinación de la protección provisional de los bienes inmuebles Ministerio de Cultura prehispánicos que se presumen integrantes del Patrimonio Cultural de la Nación".

IV. Conclusiones:

En virtud de lo expuesto, en el marco de la facultad delegada a la Dirección General de Patrimonio Arqueológico Inmueble a través de la Resolución Viceministerial N° 000318-2025-VMPCIC-MC, se concluye que corresponde la determinación de la Protección Provisional del Sitio Arqueológico Huaca Cruz Verde ubicado en el distrito de Motupe, provincia y departamento de Lambayeque.



PERÚ

Ministerio de Cultura

DESPACHO VICEMINISTERIAL DE
PATRIMONIO CULTURAL E
INDUSTRIAS CULTURALES

DIRECCIÓN GENERAL DE
PATRIMONIO ARQUEOLÓGICO
INMUEBLE

Decenio de la Igualdad de Oportunidades para Mujeres y Hombres

V. Recomendación:

Emitir la Resolución Directoral que determine la Protección Provisional del Sitio Arqueológico Huaca Cruz Verde ubicado en el distrito de Motupe, provincia y departamento de Lambayeque.

Es todo cuanto se informa para su conocimiento y fines que se sirva determinar, salvo mejor parecer.

Atentamente,

.....
Abog. Anny Sabel Ríos Davila
Legal DGPA

ARD



PERÚ

Ministerio de Cultura

DIRECCIÓN GENERAL DE
PATRIMONIO ARQUEOLÓGICO
INMUEBLE

DIRECCIÓN DE CATASTRO Y
SANEAMIENTO FÍSICO LEGAL



Firmado digitalmente por CORDOVA
HERRERA Gilberto Martín FAU
20537630222 soft
Cargo: Director De La Dirección De
Catastro Y Saneamiento Físico
Motivo: Soy el autor del documento
Fecha: 12.12.2025 15:34:38 -05:00

"Decenio de la Igualdad de Oportunidades para Mujeres y Hombres"
"Año de la recuperación y consolidación de la economía peruana"

San Borja, 12 de Diciembre del 2025

INFORME N° 002116-2025-DSFL-DGPA-VMPCIC/MC

- A :** **JANIE MARILE GOMEZ GUERRERO**
DIRECCIÓN GENERAL DE PATRIMONIO
ARQUEOLÓGICO INMUEBLE
- De :** **GILBERTO MARTIN CORDOVA HERRERA**
DIRECCIÓN DE CATASTRO Y SANEAMIENTO FÍSICO
LEGAL
- Asunto :** SOLICITUD DE PROTECCION PROVISIONAL PARA EL
SITIO ARQUEOLOGICO HUACA CRUZ VERDE,
UBICADO EN EL DISTRITO DE MOTUPE, PROVINCIA Y
DEPARTAMENTO DE LAMBAYEQUE.
- Referencia :** INFORME N° 000256-2025-DSFL-DGPA-VMPCIC-
MDR/MC (10DIC2025)
MEMORANDO N° 001216-2025/DDC LAM/MC
(04DIC2025)

Me dirijo a usted saludándola cordialmente, con el fin de remitir a su despacho el Informe de la referencia, que emite opinión técnica sobre la solicitud realizada por la Dirección Desconcentrada de Cultura Lambayeque, de determinar la protección provisional del Sitio Arqueológico Huaca Cruz Verde ubicado en el distrito de Motupe, provincia y departamento de Lambayeque.

Al respecto, los elementos de sustento proporcionados en el Informe de Inspección N° 025-2025-LMG-DDC LAM-MC del 26.12.2025 del Lic. Luis Martín Gómez Acosta, se encuentran acorde a lo establecido en la Directiva N° 003-2018-VMPCIC/MC que determina las causales por las cuales es viable la medida.

En ese sentido, se remite el expediente a efectos de determinar la protección provisional del bien, cuyo ámbito se encuentra establecido en el plano N° PPROV-021-SDPCICI DDC LAM-MC-2025WGS84 con un área de 11,402.39 m² - (1.140239 ha) y un perímetro de 417.19 m.

Sin otro en particular, quedo de usted

Atentamente,

GCH/mdr



PERÚ

Ministerio de Cultura

DIRECCIÓN GENERAL DE
PATRIMONIO ARQUEOLÓGICO
INMUEBLEDIRECCIÓN DE CATASTRO Y
SANEAMIENTO FÍSICO LEGALFirmado digitalmente por DE LA
VEGA ROMERO Monica FAU
20537630222 soft
Motivo: Soy el autor del documento
Fecha: 10.12.2025 15:42:28 -05:00

"Decenio de la Igualdad de Oportunidades para Mujeres y Hombres"
"Año de la recuperación y consolidación de la economía peruana"

San Borja, 10 de Diciembre del 2025

INFORME N° 000256-2025-DSFL-DGPA-VMPCIC-MDR/MC

A : **GILBERTO MARTIN CORDOVA HERRERA**
DIRECCIÓN DE CATASTRO Y SANEAMIENTO FÍSICO
LEGAL

De : **MONICA DE LA VEGA ROMERO**
DIRECCIÓN DE CATASTRO Y SANEAMIENTO FÍSICO
LEGAL

Asunto : SOLICITUD DE PROTECCION PROVISIONAL PARA EL
SITIO ARQUEOLOGICO HUACA CRUZ VERDE,
UBICADO EN EL DISTRITO DE MOTUPE, PROVINCIA Y
DEPARTAMENTO DE LAMBAYEQUE.

Referencia : PROVEIDO N° 009840-2025-DSFL-DGPA-VMPCIC/MC
(04DIC2025)
MEMORANDO N° 001216-2025/DDC LAM/MC
(04DIC2025)

Por medio de la presente, me dirijo a usted en atención al Informe de la referencia, remitido por la Dirección Desconcentrada de Cultura Lambayeque, quien solicita la determinación de protección provisional del Sitio Arqueológico Huaca Cruz Verde ubicado en el distrito de Motupe, provincia y departamento de Lambayeque.

I. ANTECEDENTES

El sitio arqueológico Huaca Cruz Verde no cuenta con antecedentes catastrales arqueológicos en el SIGDA.

Mediante Informe N° 000108-2025/SDPCICI-DDC LAM-LGA/MC del 02.12.2025 se remite el Informe de Inspección N° 025-2025-LMG-DDC LAM-MC del 26.12.2025 del Lic. Luis Martín Gómez Acosta, donde se describen las afectaciones al Sitio Arqueológico Huaca Cruz Verde.

Mediante Memorando N° 001216-2025-DDC LAM/MC del 04.12.2025 de la Dirección Desconcentrada de Cultura Lambayeque se remite la determinación de protección provisional a la DGPA para su atención.

I. SOBRE EL MONUMENTO

El sitio arqueológico tiene ocupaciones del Periodo Intermedio Tardío 900 d.C. – 1470 d.C. El sitio arqueológico Huaca Cruz Verde abarca una extensión aproximada de 1.14 hectáreas y presenta un montículo de 3 metros de alto aprox. En la superficie de este montículo se evidencia abundante fragmentería de cerámica, asociada a distintos tipos de vasijas y posibles elementos de uso doméstico o ritual. Asimismo, se identifican restos malacológicos, los cuales podrían corresponder a actividades de consumo. La



disposición y características del material superficial sugieren una ocupación prehispánica.

II. ANALISIS

De acuerdo al Informe Técnico de Inspección N° 025-2025-LMG-DDC LAM-MC del Lic. Martin Gomez, se reporta lo siguiente:

1. Actividades de remoción de suelo, realizada dentro del área poligonal del sitio arqueológico, con fines agrícolas.
2. Instalación de cercos con postes de madera e hileras de alambres de púas.

Conforme dicta el ítem "Vulnerabilidad" citado en el numeral 6.1.2 de la Directiva N° 003-2018-VMPCIC/MC que determina los elementos para la solicitud de determinación provisional: (...) para efectos de determinar la protección provisional debe ponderarse los niveles de riesgo sobre los objetos de protección, sea en función de los daños consumados, así como por factores inminentes o probables que puedan derivar en su pérdida o deterioro, sea total o parcial.

En ese sentido, tomando en cuenta los argumentos citados en la Directiva N° 003-2018-VMPCIC/MC sobre Lineamientos Técnicos y Criterios Generales para determinación de la protección provisional (...) y los factores de deterioro del monumento expuestos en el Informe de Inspección N° 025-2025-LMG-DDC LAM-MC, se considera que la presente solicitud cumple con los requisitos necesarios para otorgarle la determinación de protección provisional.

III. CONCLUSIONES

La solicitud de protección provisional del Sitio Arqueológico Huaca Cruz Verde cumple con los aspectos técnicos necesarios que conlleven a dar viabilidad a la protección Provisional del bien cuya área se encuentra establecida de acuerdo al plano N° PPROV-021-SDPCICI DDC LAM-MC-2025 WGS84 con el siguiente cuadro de datos técnicos:

Zona: 17 Sur

Área: 11,402.39 m² - (1.140239 ha)

Perímetro: 417.19 m.

Coordenadas de referència: 642359.60E - 9323310.36N.

CUADRO DE DATOS TECNICOS SITIO ARQUEOLÓGICO HUACA CRUZ VERDE				
Vértice	Lado	Distancia	Coordenada Este (X)	Coordenada Norte (Y)
P1	P1 - P2	33.85	642425.349	9323309.033
P2	P2 - P3	53.09	642402.180	9323284.352
P3	P3 - P4	22.27	642359.828	9323252.347
P4	P4 - P5	31.41	642338.450	9323258.603
P5	P5 - P6	12.33	642308.494	9323268.050
P6	P6 - P7	64.33	642311.414	9323280.028



*"Decenio de la Igualdad de Oportunidades para Mujeres y Hombres"
"Año de la recuperación y consolidación de la economía peruana"*

P7	P7 - P8	61.17	642334.351	9323340.124
P8	P8 - P9	20.18	642354.452	9323397.899
P9	P9 - P10	33.11	642374.547	9323399.784
P10	P10 - P11	24.71	642405.561	9323388.187
P11	P11 - P12	18.52	642417.037	9323366.305
P12	P12 - P13	19.14	642426.704	9323350.510
P13	P13 - P1	23.08	642429.968	9323331.649

IV. RECOMENDACIONES


Remitir copia del presente informe a la Dirección General de Patrimonio Arqueológico Inmueble para conocimiento y fines.

Es todo cuanto se informa para su conocimiento y fines que se sirva determinar.

Atentamente,

MDR

**INFORME DE INSPECCIÓN N°025-2025-LMG-DDC LAM-MC**

INSPECTOR (apellidos y nombres):	LUIS MARTÍN GÓMEZ ACOSTA				
R.N.A. N°	DG-15109				
DEPENDENCIA A LA QUE CORRESPONDE:	DDC – LAMBAYEQUE				
FECHA DE INSPECCIÓN	DÍA	MES	AÑO	HORA DE INICIO:	11:00
	13	11	2025	HORA DE CULMINACIÓN:	12:35
FECHA DE EMISIÓN DEL INFORME TÉCNICO	21	11	2025	FIRMA:	
				 Firmado digitalmente por GOMEZ ACOSTA Luis Martin FAU 20537630222 soft Motivo: Soy el autor del documento Fecha: 26.11.2025 12:39:20 -05:00	

I. DATOS GENERALES DEL OBJETO DE PROTECCIÓN PROVISIONAL

UBICACIÓN GENERAL DEL BIEN INMUEBLE PREHISPÁNICO	
Departamento:	Lambayeque
Provincia:	Lambayeque
Distrito / Localidad:	Motupe
Coordenada(s) referencial(es):	642359.60E - 9323310.36N
Acceso / vías:	Se accede desde la ciudad de Chiclayo con dirección al distrito de Motupe por la carretera panamericana norte hasta llegar al Centro Poblado Leticia. Pasando el C.P. unos 470 km aproximadamente hasta llegar al Sitio Arqueológico Huaca Cruz Verde.

II. EVALUACIÓN DE LOS BIENES INMUEBLES PREHISPÁNICOS PARA EFECTOS DE DETERMINAR SU PROTECCIÓN PROVISIONAL**2.1 Valoración Cultural**

INFORMACIÓN BÁSICA				
N°	Componentes			Descripción
		Si	No	
1.1	Arquitectura	X		Su arquitectura consta principalmente de un montículo platafórmicos de 3mts de alto aproximadamente.
1.2	Cerámica	X		Fragmentos de cerámica de doméstica y ceremonial disperso a lo largo de toda el área delimitada.
1.3	Lítico			
1.4	Óseo	X		Restos óseos humanos expuestos producto del huaqueo.
1.5	Malacológico	X		Donax obesulus, Mesodesma Donacium, Perumytilus Purpuratus, los cuales están expuestos alrededor del área intangible.
1.6	Otros Materiales y/o Evidencias de Actividad Humana			
INFORMACIÓN COMPLEMENTARIA				
a)	Clasificación del BIP	Sitio arqueológico Huaca Cruz Verde		
b)	Descripción del BIP	El sitio arqueológico tiene ocupaciones del Periodo Intermedio Tardío 900 d.C. – 1470 d.C. El sitio arqueológico Huaca Cruz Verde abarca una extensión aproximada de 1.14 hectáreas y presenta un montículo de 3 metros de alto aprox. En la superficie de este montículo se evidencia abundante fragmentería de cerámica, asociada a distintos tipos de vasijas y posibles elementos de uso doméstico o ritual. Asimismo, se identifican restos malacológicos, los cuales podrían corresponder a actividades de consumo. La disposición y características del material superficial sugieren una ocupación prehispánica.		

2.2 Vulnerabilidad (Marcar con una "X" y desarrollar según corresponda)



INFORMACIÓN BÁSICA					
Agentes antrópicos	Afectación				Descripción
	Si	No	Verificada	Posible	
	X		X		1. Actividades de remoción de suelo, realizada dentro del área poligonal del sitio arqueológico, con fines agrícolas. 2. Instalación de cercos con postes de madera e hileras de alambres de púas.
Factores naturales	Si	No	Verificada	Posible	
		X			
INFORMACIÓN COMPLEMENTARIA					
Preservación	El sitio arqueológico Huaca Cruz Verde conserva aproximadamente un 80% de su extensión.				
Fragilidad	El sitio arqueológico Huaca Cruz Verde se encuentra actualmente en un estado frágil (propenso a seguir siendo afectado fácilmente), debido al uso indebido del BIP.				

2.3 Modalidad de delimitación provisional (Marcar con una "x" la categoría del bien)

	1. Bien inmueble prehispánico declarado como integrante del Patrimonio Cultural de la Nación con propuesta de delimitación en proceso de aprobación.
X	2. Bien inmueble prehispánico declarado, pero sin propuesta de delimitación, o bien inmueble prehispánico no declarado, amparado por la presunción legal de su condición cultural.

III. CONCLUSIÓN

El bien presunto califica para la protección provisional:

Si	No
X	

IV. RECOMENDACIONES**a. PLANTEAMIENTO DE LA POLIGONAL DE PROTECCIÓN PROVISIONAL****a.1 Bien Inmueble Prehispánico**

CUADRO DE DATOS TECNICOS				
Vértice	Lado	Distancia	Coordenada Este (X)	Coordenada Norte (Y)
P1	P1 - P2	33.85	642425.349	9323309.033
P2	P2 - P3	53.09	642402.180	9323284.352
P3	P3 - P4	22.27	642359.828	9323252.347
P4	P4 - P5	31.41	642338.450	9323258.603
P5	P5 - P6	12.33	642308.494	9323268.050
P6	P6 - P7	64.33	642311.414	9323280.028
P7	P7 - P8	61.17	642334.351	9323340.124
P8	P8 - P9	20.18	642354.452	9323397.899
P9	P9 - P10	33.11	642374.547	9323399.784
P10	P10 - P11	24.71	642405.561	9323388.187
P11	P11 - P12	18.52	642417.037	9323366.305
P12	P12 - P13	19.14	642426.704	9323350.510
P13	P13 - P1	23.08	642429.968	9323331.649

AREA: 11,402.39 m² - (1.140239 Has)

PERIMETRO: 417.19 m.



"Decenio de la Igualdad de Oportunidades para Mujeres y Hombres"
"Año de la recuperación y consolidación de la economía peruana"

N.º de plano (de ser el caso 1):

PPROV-021-SDPCICI DDC LAM-MC-2025 WGS84

a.2 Elemento Arqueológico Aislado

COORDENADA CENTRAL UTM WGS84	RADIO

b. MEDIDAS PROVISIONALES RECOMENDADAS (Marcar con una "x" y desarrollar según corresponda)

MEDIDA		REFERENCIA
- Paralización y/o cese de la afectación:	X	Comunicación a la Municipalidad de Motupe, a los pobladores y PNP del distrito de Lambayeque, para solicitar la preservación y defensa del sitio arqueológico, y con la comunidad para exhortar la cualquiera actividad que afecte el Sitio Arqueológico Huaca Cruz Verde.
- Desmontaje:	X	
- Apuntalamiento:		
- Incautación:		
- Señalización:	X	Colocar hitos y Paneles informativos sobre la intangibilidad del Bien Prehispánico Inmueble.
- Retiro de estructuras temporales, maquinarias, herramientas, elementos y/o accesorios:	X	Retirar los cercos de palos de maderas con alambres de púas dentro del área intangible del sitio arqueológico.



"Decenio de la Igualdad de Oportunidades para Mujeres y Hombres"
"Año de la recuperación y consolidación de la economía peruana"

V. REGISTRO FOTOGRÁFICO

Imagen N° 1: Vista panorámica de las afectaciones por remoción y cercos de maderas (marcadores rojos) dentro de la poligonal del sitio arqueológico (polígono amarillo).



Imagen N° 2: Vista panorámica del sitio arqueológico Huaca Cruz Verde.



"Decenio de la Igualdad de Oportunidades para Mujeres y Hombres"
"Año de la recuperación y consolidación de la economía peruana"

Imagen N° 3: Vista a detalle de la remoción de terreno con fines agrícolas dentro de la poligonal del sitio arqueológico.



Imagen N° 4: Vista a detalle del área que ha sido removido dentro de la poligonal del sitio arqueológico.





PERÚ

Ministerio de Cultura

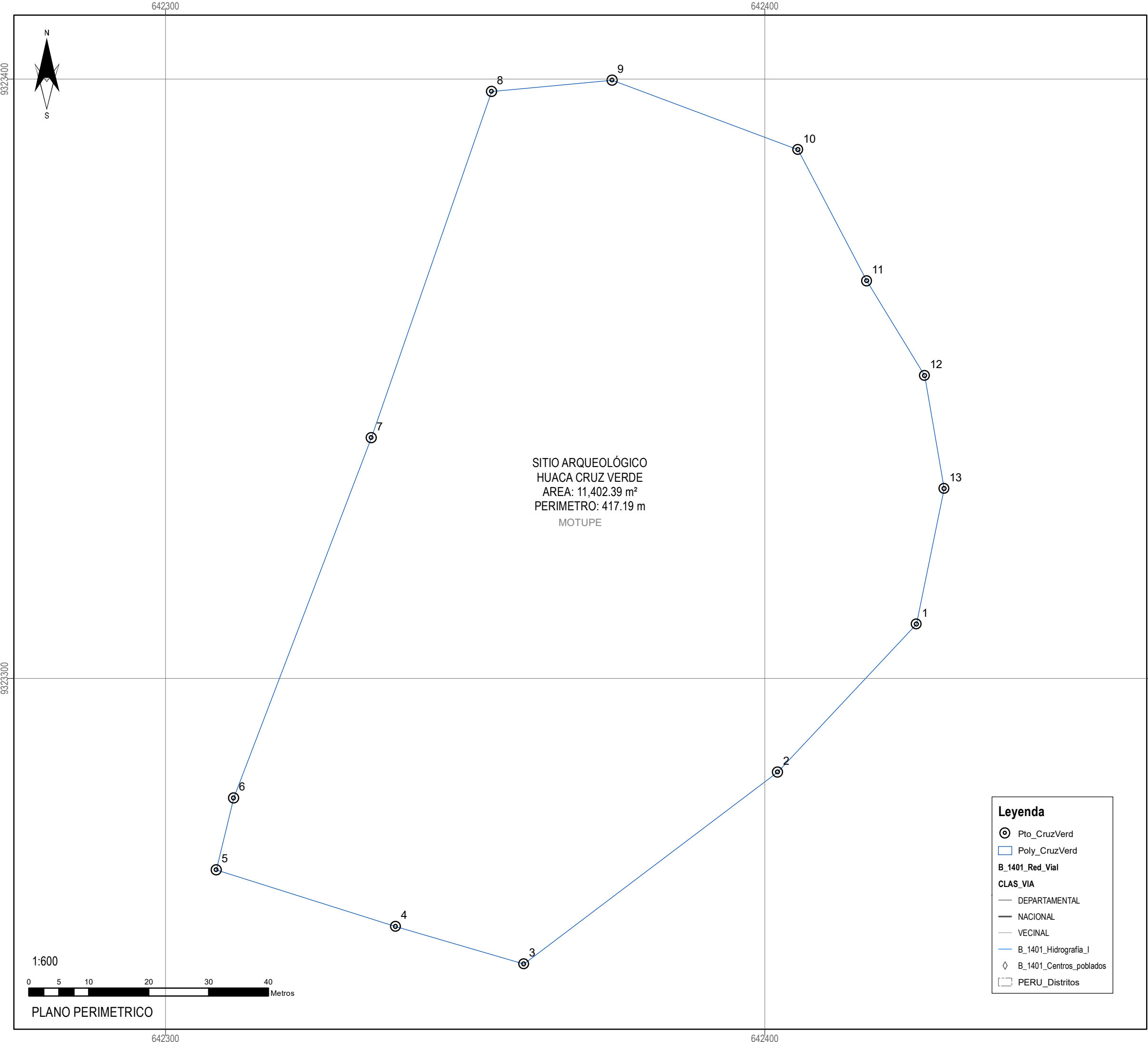
DIRECCION
DESCONCENTRADA DE
CULTURA LAMBAYEQUE

SUBDIRECCIÓN DE PATRIMONIO
CULTURAL E INDUSTRIAS
CULTURALES E
INTERCULTURALIDAD

"Decenio de la Igualdad de Oportunidades para Mujeres y Hombres"
"Año de la recuperación y consolidación de la economía peruana"

Imagen N° 5: Vista panorámica del cerco con palos de madera y alambres y púas dentro de la poligonal del sitio arqueológico Huaca Cruz Verde.






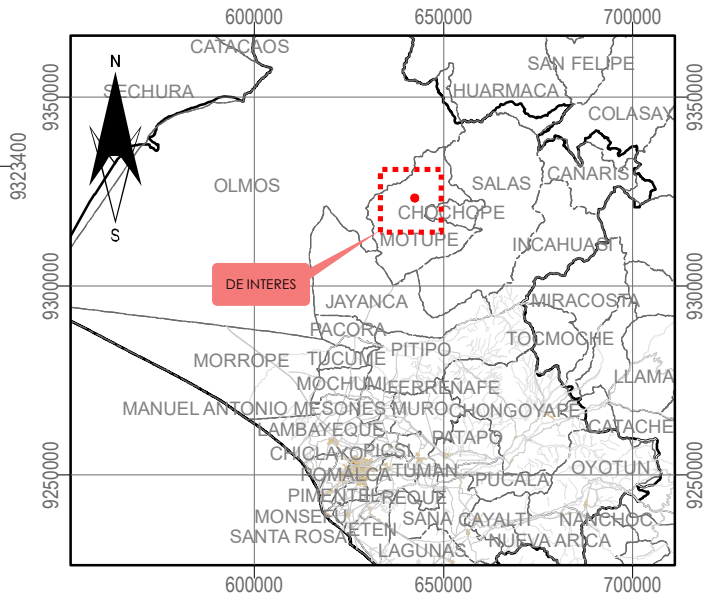
SITIO ARQUEOLÓGICO
 HUACA CRUZ VERDE
 AREA: 11,402.39 m²
 PERIMETRO: 417.19 m
 MOTUPE

Leyenda

- ⊙ Pto_CruzVerd
- ▭ Poly_CruzVerd
- B_1401_Red_Vial
- CLAS_VIA
 - DEPARTAMENTAL
 - NACIONAL
 - VECINAL
 - B_1401_Hidrografia_I
- ◇ B_1401_Centros_poblados
- ▭ PERU_Distritos



PLANO PERIMETRICO



PLANO CLAVE
 1:2,000,000

CUADRO DE DATOS TECNICOS				
Vértice	Lado	Distancia	Coordenada Este (X)	Coordenada Norte (Y)
P1	P1 - P2	33.85	642425.349	9323309.033
P2	P2 - P3	53.09	642402.180	9323284.352
P3	P3 - P4	22.27	642359.828	9323252.347
P4	P4 - P5	31.41	642338.450	9323258.603
P5	P5 - P6	12.33	642308.494	9323268.050
P6	P6 - P7	64.33	642311.414	9323280.028
P7	P7 - P8	61.17	642334.351	9323340.124
P8	P8 - P9	20.18	642354.452	9323397.899
P9	P9 - P10	33.11	642374.547	9323399.784
P10	P10 - P11	24.71	642405.561	9323388.187
P11	P11 - P12	18.52	642417.037	9323366.305
P12	P12 - P13	19.14	642426.704	9323350.510
P13	P13 - P1	23.08	642429.968	9323331.649
Área	11,402.39 m ²			
Perímetro	417.19 m			

PERÚ Ministerio de Cultura

 Dirección
 Desconcentrada de Cultura
 de Lambayeque

SITIO ARQUEOLÓGICO: HUACA CRUZ VERDE			
RESPONSABLE:	Arqueol. Luis Martin Gomez Acosta		
DIBUJO:	Arq. Henry Davis Ventura Cordova		
DEPARTAMENTO:	PROVINCIA:	DISTRITO:	ESCALA:
LAMBAYEQUE	LAMBAYEQUE	MOTUPE	1:600
COORDENADA DE REFERENCIA:		ÁREA:	PERÍMETRO:
ESTE (X): 642359.60	NORTE (Y): 9323310.36	11,402.39 m ²	417.19 m
PROYECCIÓN:	DATUM:	ZONA:	CUADRIC:
UTM	WGS 84	17 S	M
FECHA:	CODIGO DE PLANO:		
NOVIEMBRE 2025	PPROV-021-SDPCICI DDC LAM-MC-2025 WGS84		