



San Borja, 23 de Diciembre del 2025

## RESOLUCION DIRECTORAL N° 000462-2025-DGPA-VMPCIC/MC

**Vistos**, el Informe de Inspección N° 24-2025-LGA-DDC LAM-MC de fecha 18 de noviembre de 2025, en razón del cual la Dirección Desconcentrada de Cultura de Lambayeque sustenta la propuesta para la determinación de la Protección Provisional del Sitio Arqueológico Huaca Santa Rosa I ubicado en el distrito, provincia y departamento de Lambayeque; los Informes N° 002050-2025-DSFL-DGPA-VMPCIC/MC e Informe N° 000250-2025-DSFL-DGPA-VMPCIC-MDR/MC de la Dirección de Catastro y Saneamiento Físico Legal; el Informe N° 000472-2025-DGPA-VMPCIC-ARD/MC de la Dirección General de Patrimonio Arqueológico Inmueble, y;

### CONSIDERANDO:

Que, según se establece en el artículo 21 de la Constitución Política del Perú, modificado por la Ley N° 31414 "Ley de Reforma Constitucional que refuerza la protección del Patrimonio Cultural de La Nación" "Los yacimientos y restos arqueológicos, construcciones, monumentos, lugares, documentos bibliográficos y de archivo, objetos artísticos y testimonios de valor histórico, expresamente declarados bienes culturales, y provisionalmente los que se presumen como tales, son patrimonio cultural de la Nación, independientemente de su condición de propiedad privada o pública. Están protegidos por el Estado (...);

Que, en los artículos IV y VII del Título Preliminar de la Ley N° 28296, Ley General del Patrimonio Cultural de la Nación, modificada por el Decreto Legislativo N° 1255, se establece que es de interés social y de necesidad pública la identificación, generación de catastro, delimitación, actualización catastral, registro, inventario, declaración, protección, restauración, investigación, conservación, puesta en valor y difusión del Patrimonio Cultural de la Nación y su restitución en los casos pertinentes, siendo el Ministerio de Cultura la autoridad encargada de registrar, declarar y proteger el Patrimonio Cultural de la Nación, de conformidad con lo establecido en el Artículo 7 inciso b) Ley N° 29565, Ley de creación del Ministerio de Cultura;

Que, mediante Decreto Supremo N° 007-2017-MC, se dispuso la modificación del Reglamento de la Ley General del Patrimonio Cultural de la Nación, aprobado por Decreto Supremo N° 011-2006-ED, incorporando el Capítulo XIII, referido a la determinación de la protección provisional de los bienes que se presumen integrantes del Patrimonio Cultural de la Nación; con lo que se estructura un régimen especial que "permite realizar los actos conducentes para la protección física, defensa, conservación y protección legal de aquellos bienes no declarados, ni delimitados a la fecha, así como también sobre aquellos que se encuentren declarados pero que carezcan de propuesta de delimitación o se encuentren en proceso de aprobación (...)" aplicable "en el caso específico de afectación verificada o ante un riesgo probable de afectación, frente a cualquier acción u omisión que afecte o pueda afectar el bien protegido por presunción legal (...)", conforme a lo previsto en los artículos 97° y 98° del referido dispositivo legal;





Que, el artículo 100 del Reglamento de la Ley General de Patrimonio Cultural de la Nación, dispone que "Determinada la protección provisional de un bien que presuntamente constituye Patrimonio Cultural de la Nación, se inicia el trámite para su declaración y delimitación definitiva en el plazo máximo de dos años calendario, prorrogable por dos años más, debidamente sustentado; salvo en los casos en los que corresponda efectuar procesos de consulta previa, en la medida que se advierta afectación directa a los derechos colectivos de pueblos indígenas u originarios; en cuyo caso, el plazo máximo para la declaración y delimitación definitiva del bien es de tres años calendario, prorrogable por tres años más.";

Que, mediante la Directiva N° 003-2018-VMPCIC/MC se aprobaron los "Lineamientos técnicos y criterios generales para la determinación de la protección provisional de los bienes inmuebles prehispánicos que se presumen integrantes del Patrimonio Cultural de la Nación";

Que, mediante la Resolución Viceministerial N° 000001-2025-VMPCIC-MC de fecha 02 de enero de 2025 y publicada en el Diario Oficial "El Peruano" el 05 de enero de 2025, el Despacho Viceministerial de Patrimonio Cultural e Industrias Culturales delegó a la Dirección General de Patrimonio Arqueológico Inmueble, por el ejercicio fiscal 2025, la facultad de determinar la protección provisional de los bienes inmuebles prehispánicos que se presumen integrantes del Patrimonio Cultural de la Nación;

Que, mediante Informe de Inspección N° 24-2025-LGA-DDC LAM-MC de fecha 18 de noviembre de 2025 que sustenta el forme Técnico de Viabilidad de la Determinación de la Protección Provisional del Bien Inmueble Prehispánico, el especialista de la Dirección Desconcentrada de Cultura Lambayeque sustenta la propuesta de Protección Provisional del Sitio Arqueológico Huaca Santa Rosa I ubicado en el distrito, provincia y departamento de Lambayeque; especificando los fundamentos sobre la valoración cultural positiva y niveles de vulnerabilidad del bien inmueble objeto de protección provisional, de acuerdo con los lineamientos y criterios técnicos contenidos en la Directiva N° 003-2018-VMPCIC/MC. En el referido informe se indica que el monumento arqueológico prehispánico viene siendo objeto de afectación verificada debido a agentes antrópicos, de acuerdo a lo siguiente:

*Sea observado los siguientes casos por agentes antrópicos alarmantes:*

- 1. Uso indebido del área arqueológica para arrojar basura en el sector sur del BIP. a) La coordenada UTM (WGS84) referencial de la afectación es 621570.00E – 9258361.00N y b) La coordenada UTM (WGS84) referencial de la afectación es 621668.00E – 9258347.00N*
- 2. Asentamiento de estructuras de material rustico en el límite de poligonal del BIP. La coordenada UTM (WGS84) referencial es 621619.32E – 9258460.17N.*
- 3. Acumulación de escombros en el lado suroeste, producto de trabajos de mejoramiento de loza deportiva. La coordenada UTM (WGS84) referencial de la afectación es 621510.32E - 9258403.28N*

Que, mediante Memorando N° 001183-2025-DDC LAM/MC de fecha 02 de diciembre de 2025, la Dirección Desconcentrada de Cultura de Lambayeque remite a la Dirección General de Patrimonio Arqueológico Inmueble la propuesta de Protección Provisional del Sitio Arqueológico Huaca Santa Rosa I, recaída en el Informe de Inspección N° 24-2025-LGA-DDC LAM-MC de fecha 18 de noviembre de 2025, para su atención;

Que, el numeral 6.2 del artículo 6 del Texto Único Ordenado de la Ley N° 27444, Ley del Procedimiento Administrativo General, aprobado por el Decreto



PERÚ

Ministerio de Cultura

DESPACHO VICEMINISTERIAL DE  
PATRIMONIO CULTURAL E  
INDUSTRIAS CULTURALES

DIRECCIÓN GENERAL DE  
PATRIMONIO ARQUEOLÓGICO  
INMUEBLE

"Decenio de la Igualdad de Oportunidades para Mujeres y Hombres"  
"Año de la recuperación y consolidación de la economía peruana"

Supremo N° 004-2019-JUS, establece que el acto administrativo "puede motivarse mediante la declaración de conformidad con los fundamentos y conclusiones de anteriores dictámenes, decisiones o informes obrantes en el expediente, a condición de que se les identifique de modo certero, y que por esta situación constituyan parte integrante del respectivo acto. Los informes, dictámenes o similares que sirvan de fundamento a la decisión, deben ser notificados al administrado conjuntamente con el acto administrativo";

Que, mediante Informe N° 002050-2025-DSFL-DGPA-VMPCIC/MC, sustentado en el Informe N° 000250-2025-DSFL-DGPA-VMPCIC-MDR/MC, la Dirección de Catastro y Saneamiento Físico Legal asume la propuesta contenida en el Informe de Inspección N° 24-2025-LGA-DDC LAM-MC, elaborado por el Lic. Luis Martín Gómez Acosta; y, en consecuencia, recomienda la determinación de la Protección Provisional del Sitio Arqueológico Huaca Santa Rosa I;

Que, mediante Informe N° 000472-2025-DGPA-VMPCIC-ARD/MC de fecha 22 de diciembre de 2025, el área legal de la Dirección General de Patrimonio Arqueológico Inmueble recomienda emitir resolución directoral que determine la Protección Provisional del Sitio Arqueológico Huaca Santa Rosa I;

Que, de conformidad con lo dispuesto en la Ley N° 28296, Ley General del Patrimonio Cultural de la Nación y su Reglamento, aprobado por el Decreto Supremo N° 011-2006-ED y sus modificatorias; la Ley N° 29565, Ley de Creación del Ministerio de Cultura; el Reglamento de Organización y Funciones del Ministerio de Cultura, aprobado por el Decreto Supremo N° 005-2013-MC; la Directiva N° 003-2018-VMPCIC/MC; la Resolución Viceministerial N° 000001-2025-VMPCIC-MC; y demás normas modificatorias, reglamentarias y complementarias;

## SE RESUELVE:

**ARTÍCULO PRIMERO.-** DETERMINAR la Protección Provisional del Sitio Arqueológico Huaca Santa Rosa I ubicado en el distrito, provincia y departamento de Lambayeque, por el plazo de dos años, prorrogable por el mismo plazo. Las especificaciones de la presente determinación de protección provisional se encuentran indicadas en el Informe de Inspección N° 24-2025-LGA-DDC LAM-MC de fecha 18 de noviembre de 2025, así como en los Informes N° 002050-2025-DSFL-DGPA-VMPCIC/MC, Informe N° 000250-2025-DSFL-DGPA-VMPCIC-MDR/MC y en el Plano Perimétrico con código PPROV-015-SDPCICI DDC LAM-MC-2025 WGS84; los cuales se adjuntan como Anexo de la presente Resolución Directoral y forman parte integrante de la misma.

**ARTÍCULO SEGUNDO.-** DISPONER como medidas preventivas, en el polígono especificado en el artículo precedente, de acuerdo a lo indicado por la Dirección Desconcentrada de Cultura de Lambayeque, las siguientes:

| MEDIDA                                  |   | REFERENCIA  |
|---|---|---|
| Paralización y/o cese de la afectación: | x | Comunicación con funcionarios del área de fiscalización de la Municipalidad provincial de Lambayeque y PNP del distrito de Lambayeque, para solicitar la preservación y defensa del sitio arqueológico, y con la comunidad para exhortar el cese de arrojar basura. |
| Señalización:                           | x | Colocar hitos y paneles informativos sobre su intangibilidad.   |

**PERÚ****Ministerio de Cultura**DESPACHO VICEMINISTERIAL DE  
PATRIMONIO CULTURAL E  
INDUSTRIAS CULTURALESDIRECCIÓN GENERAL DE  
PATRIMONIO ARQUEOLÓGICO  
INMUEBLE*"Decenio de la Igualdad de Oportunidades para Mujeres y Hombres"  
"Año de la recuperación y consolidación de la economía peruana"*

**ARTÍCULO TERCERO.-** ENCARGAR a la Dirección Desconcentrada de Cultura Lambayeque, la determinación y ejecución de las medidas indicadas en el *Artículo Segundo* de la presente resolución, así como las acciones de control y coordinación institucional e interinstitucional necesarias para el cumplimiento de lo dispuesto en la misma.

**ARTÍCULO CUARTO.-** ENCARGAR a la Dirección de Catastro y Saneamiento Físico Legal, el inicio y conducción coordinada de las acciones administrativas y legales necesarias para la definitiva identificación, declaración y delimitación de los bienes comprendidos en el régimen de protección provisional.

**ARTÍCULO QUINTO. -** DISPONER la publicación de la presente resolución en el Diario Oficial "El Peruano", así como su difusión en el Portal Institucional del Ministerio de Cultura (<https://www.gob.pe/cultura> ).

**ARTÍCULO SEXTO.-** NOTIFICAR la presente resolución, así como los documentos anexos, a la Municipalidad Distrital Lambayeque a fin de que proceda de acuerdo al ámbito de sus competencias, de conformidad con lo dispuesto en el Artículo 82 de la Ley N° 27972, Ley Orgánica de Municipalidades. Asimismo, notificar a los administrados señalados en el Artículo 104 del Decreto Supremo N° 011-2006-D.

**ARTÍCULO SÉPTIMO.-** PRECISAR que la protección provisional dispuesta en la presente resolución surtirá efectos a partir de su publicación en el Diario Oficial "El Peruano".

**ARTÍCULO OCTAVO.-** ANEXAR a la presente resolución el Informe de Inspección N° 24-2025-LGA-DDC LAM-MC de fecha 18 de noviembre de 2025, el Informe N° 002050 -2025-DSFL-DGPA-VMPCIC/MC, Informe N° 000250-2025-DSFL-DGPA-VMPCIC-MDR/MC e Informe N° 000472-2025-DGPA-VMPCIC-ARD/MC y el Plano Perimétrico con código PPROV-015-SDPCICI DDC LAM-MC-2025WGS 84, los cuales se publican en el Portal Institucional del Ministerio de Cultura (<https://www.gob.pe/cultura> )para conocimiento y fines pertinentes.

**Regístrese, comuníquese y publíquese.**

Documento firmado digitalmente

**JANIE MARILE GOMEZ GUERRERO**

DIRECTORA DE LA DIRECCIÓN GENERAL DE PATRIMONIO ARQUEOLÓGICO INMUEBLE



San Borja, 22 de Diciembre del 2025

**INFORME N° 000472-2025-DGPA-VMPCIC-ARD/MC**

**A :** **JANIE MARILE GOMEZ GUERRERO**  
Directora-DIRECCIÓN GENERAL DE PATRIMONIO  
ARQUEOLÓGICO INMUEBLE

**De :** **ANNY SABEL RIOS DAVILA**  
DIRECCIÓN GENERAL DE PATRIMONIO ARQUEOLÓGICO  
INMUEBLE

**Asunto :** SOLICITUD DE PROTECCIÓN PROVISIONAL PARA EL  
SITIO ARQUEOLOGICO HUACA SANTA ROSA I,  
DISTRITO, PROVINCIA Y DEPARTAMENTO  
LAMBAYEQUE.

**Referencia :** PROVEIDO N° 013657-2025-DGPA-VMPCIC/MC (03DIC2025)

Por medio de la presente me dirijo a usted para saludarla y a la vez manifestar, en torno al asunto de la referencia, lo siguiente:

**I. Antecedentes:**

- 1.1 Mediante Memorando N° 001183-2025/DDC LAM/MC de fecha 02 de diciembre de 2025, la Dirección Desconcentrada de Cultura Lambayeque remite a la Dirección General de Patrimonio Arqueológico Inmueble el Informe N° 000107-2025/SDPCICI-DDC LAM-LGA/MC de fecha 26 de noviembre de 2025, por el que se alcanza el Informe de Inspección N° 24-2025-LGA-DDC LAM-MC suscrito por el Lic. Luis Martín Gómez Acosta, Informe Técnico de viabilidad de la determinación de la protección provisional del Sitio Arqueológico Huaca Santa Rosa I.
- 1.2 Mediante Informe N° 0002050-2025/DSFL-DGPA-VMPCIC/MC de fecha 03 de diciembre de 2025 la Dirección de Catastro y Saneamiento Físico Legal remite a la Dirección General de Patrimonio Arqueológico Inmueble el Informe N° 000250-2025-DSFL-DGPA-VMPCIC-MDR/MC, en el que se recomienda emitir la resolución para la determinación de la Protección Provisional del Sitio Arqueológico Huaca Santa Rosa I ubicado en el distrito, provincia y departamento de Lambayeque, en base a los fundamentos expresados en el Informe de Inspección N° 24-2025-LGA-DDC LAM-MC de fecha 18 de noviembre de 2025, elaborado por el Lic. Luis Martín Gómez Acosta, especialista de la DDC Lambayeque.
- 1.3 El sitio arqueológico Huaca Santa Rosa I no cuenta con antecedentes catastrales arqueológicos en el SIGDA.

**II. Base Legal:**

- Constitución Política del Perú de 1993.
- Ley N° 28296 – Ley General de Patrimonio Cultural de la Nación.
- Ley N° 29565 – Ley de Creación del Ministerio de Cultura.
- Decreto Supremo N° 011-2006-ED que aprobó el Reglamento de la Ley General de Patrimonio Cultural de la Nación Ley 28296 y modificatorias.
- Decreto Supremo N° 005-2013-MC que aprobó el Reglamento de Organización y Funciones del Ministerio de Cultura.





- Resolución Ministerial N° 365-2017-MC que aprobó los procedimientos internos del Ministerio de Cultura en los que corresponde efectuar procesos de consulta previa.
- Decreto Supremo N° 004-2019-JUS que aprobó el Texto Único Ordenado de la Ley N° 27444 - Ley del Procedimiento Administrativo General.
- Resolución Viceministerial N° 000001-2025-VMPCIC-MC que delega en la Dirección General de Patrimonio Arqueológico Inmueble la facultad para determinar la protección provisional de bienes inmuebles prehispánicos que se presumen integrantes del Patrimonio Cultural de la Nación durante el año 2025.
- Directiva N° 003-2018-VMPCIC/MC "Lineamientos técnicos y criterios generales para la determinación de la protección provisional de los bienes inmuebles prehispánicos que se presumen integrantes del Patrimonio Cultural de la Nación".

### III. Análisis:

- 3.1. El artículo 97 del Reglamento de la Ley General de Patrimonio Cultural de la Nación precisa que "La determinación de la protección provisional de los bienes que se presumen integrantes del Patrimonio Cultural de la Nación permite realizar los actos conducentes para la protección física, defensa, conservación y protección legal de aquellos bienes no declarados, ni delimitados a la fecha, así como también sobre aquellos que se encuentren declarados pero que carezcan de propuesta de delimitación o se encuentren en proceso de aprobación (...)".
- 3.2. El numeral 99.1 del artículo 99 del Reglamento de la Ley General de Patrimonio Cultural de la Nación indica, además, que "La determinación de la protección provisional se inicia de oficio a partir del conocimiento de una afectación o posible afectación a los bienes que presuntamente constituyen Patrimonio Cultural de la Nación; los que son susceptibles de formar parte del Patrimonio Cultural de la Nación en virtud de su importancia, valor y significado paleontológico, arqueológico, arquitectónico, histórico, artístico, militar, social, antropológico, tradicional, religioso, etnológico, científico, tecnológico o intelectual, sin perjuicio de su condición de propiedad pública o privada".
- 3.3. Asimismo, el numeral 99.2 del artículo 99 del referido cuerpo normativo establece que "La determinación de la protección provisional de los bienes que presuntamente constituyen Patrimonio Cultural de la Nación se encuentra sustentada en el informe técnico formulado por las áreas competentes del Ministerio de Cultura, conforme a la normativa correspondiente"; añadiendo en su numeral 99.3 que "El informe técnico que sirva de inicio para la determinación de la protección provisional en caso de bienes inmuebles que presuntamente constituyen Patrimonio Cultural de la Nación debe especificar las evidencias que caracterizan el bien materia de protección, adjuntando los detalles y las fotografías del estado en el cual se encontró, así como las imágenes panorámicas del ambiente o áreas que lo rodean".
- 3.4. El numeral 100.1 del artículo 100 del Reglamento de la Ley General del Patrimonio Cultural de la Nación, dispone que "Determinada la protección provisional de un bien que presuntamente constituye Patrimonio Cultural de la Nación, se inicia el trámite para su declaración y delimitación definitiva en el plazo máximo de dos años calendario, prorrogable por dos años más, debidamente sustentado; salvo en los casos en los que corresponda efectuar procesos de consulta previa, en la medida que se advierta afectación directa a los derechos colectivos de pueblos



PERÚ

Ministerio de Cultura

DESPACHO VICEMINISTERIAL DE  
PATRIMONIO CULTURAL E  
INDUSTRIAS CULTURALES

DIRECCIÓN GENERAL DE  
PATRIMONIO ARQUEOLÓGICO  
INMUEBLE

*"Decenio de la Igualdad de Oportunidades para Mujeres y Hombres"*  
*"Año de la recuperación y consolidación de la economía peruana"*

indígenas u originarios; en cuyo caso, el plazo máximo para la declaración y delimitación definitiva del bien es de tres años calendario, prorrogable por tres años más."

- 3.5 Mediante Resolución Ministerial N° 365-2017-MC se aprobó los procedimientos internos del Ministerio de Cultura en los que corresponde efectuar procesos de consulta previa, en la medida que se advierta afectación directa a los derechos colectivos de pueblos indígenas u originarios. Esta resolución identifica como una de las medidas sujetas a consulta previa al proyecto de Resolución Viceministerial que declara patrimonio cultural de la Nación a un monumento arqueológico prehispánico, entre otros. Asimismo, se precisa que la Dirección de Consulta Previa, órgano de línea de la Dirección General de Derechos de los Pueblos Indígenas del Viceministerio de Interculturalidad es el órgano competente para la etapa de identificación de pueblos indígenas u originarios, el análisis de las posibles afectaciones a los derechos colectivos de los pueblos indígenas u originarios del proceso de consulta previa, y las reuniones preparatorias del proceso de consulta previa en coordinación con los órganos competentes de las medidas administrativas que identifica la resolución.
- 3.6 Mediante Informe N° 900035-2018/DCP/DGPI/MC, la Dirección de Consulta Previa establece que para realizar el análisis correspondiente a la etapa de identificación de los pueblos indígenas u originarios se han determinado tres (3) tipos de áreas para el caso de las medidas identificadas por el Ministerio de Cultura. El Tipo 1 comprende áreas geográficas sin evidencia de ejercicio de derechos colectivos de pueblos indígenas u originarios; el Tipo 2 en cuyas áreas geográficas con información insuficiente sobre el ejercicio de derechos colectivos de pueblos indígenas u originarios, en las que se requerirá que la Dirección de Consulta Previa realice un trabajo de campo; y, el Tipo 3 se encuentran áreas geográficas con información suficiente sobre el ejercicio de derechos colectivos de pueblos indígenas u originarios, en cuyo caso la Dirección de Consulta Previa realizará la Identificación de pueblos indígenas u originarios con la información existente o determinará la realización de un trabajo de campo específico para dicha identificación.
- 3.7 En ese sentido, se determina de acuerdo al informe citado, que la provincia de Lambayeque, comprende áreas geográficas sin evidencia de ejercicio de derechos colectivos de pueblos indígenas u originarios.
- 3.8 Mediante la Resolución Viceministerial N° 000001-2025-VMPCIC-MC de fecha 02 de enero de 2025 y publicada en el Diario Oficial "El Peruano" el 05 de enero de 2025, el Despacho Viceministerial de Patrimonio Cultural e Industrias Culturales delegó a la Dirección General de Patrimonio Arqueológico Inmueble, por el ejercicio fiscal 2025, la facultad de determinar la protección provisional de los bienes inmuebles prehispánicos que se presumen integrantes del Patrimonio Cultural de la Nación.
- 3.9 En cumplimiento de las disposiciones acotadas y de la propuesta contenida en el Informe de Inspección N° 24-2025-LGA-DDC LAM-MC suscrito por el Lic. Luis Martín Gómez Acosta de la Dirección Desconcentrada de Cultura Lambayeque, brinda detalles de la evaluación del bien inmueble prehispánico atendiendo a su valoración cultural y vulnerabilidad; precisando, en su apartado 2.2, que el Sitio Arqueológico Huaca Santa Rosa I, viene siendo objeto de afectación verificada debido a agentes antrópicos, conforme al siguiente detalle:



Sea observado los siguientes casos por agentes antrópicos alarmantes:

1. Uso indebido del área arqueológica para arrojar basura en el sector sur del BIP. a) La coordenada UTM (WGS84) referencial de la afectación es 621570.00E – 9258361.00N y b) La coordenada UTM (WGS84) referencial de la afectación es 621668.00E – 9258347.00N
2. Asentamiento de estructuras de material rustico en el límite de poligonal del BIP. La coordenada UTM (WGS84) referencial es 621619.32E – 9258460.17N.
3. Acumulación de escombros en el lado suroeste, producto de trabajos de mejoramiento de loza deportiva. La coordenada UTM (WGS84) referencial de la afectación es 621510.32E - 9258403.28N

- 3.10 En relación a las medidas preventivas recomendadas ante la afectación verificada al bien cultural, el Lic. Luis Martín Gómez Acosta en el Informe de Inspección N° 24-2025-LGA-DDC LAM-MC de fecha 18 de noviembre de 2025, apartado IV.b, señala las siguientes:

| MEDIDA                                  |   | REFERENCIA  |
|---|---|---|
| Paralización y/o cese de la afectación: | x | Comunicación con funcionarios del área de fiscalización de la Municipalidad provincial de Lambayeque y PNP del distrito de Lambayeque, para solicitar la preservación y defensa del sitio arqueológico, y con la comunidad para exhortar el cese de arrojar basura. |
| Señalización:                           | x | Colocar hitos y paneles informativos sobre su intangibilidad.   |

- 3.11 En ese sentido, estando a los fundamentos señalados en el Informe de Inspección N° 24-2025-LGA-DDC LAM-MC de fecha 18 de noviembre de 2025 de la Dirección Desconcentrada de Cultura Lambayeque, así como los Informes N° 002050-2025-DSFL-DGPA-VMPCIC/MC y 000250-2025-DSFL-DGPA-VMPCIC-MDR/MC de la Dirección de Catastro y Saneamiento Físico Legal; se precisa que la propuesta de determinación de la protección provisional que es materia de análisis, CUMPLE con lo dispuesto en el capítulo XIII del Reglamento de la Ley N° 28296, así como por la Directiva N° 003-2018-VMPCIC/MC "Lineamientos técnicos y criterios generales para la determinación de la protección provisional de los bienes inmuebles Ministerio de Cultura prehispánicos que se presumen integrantes del Patrimonio Cultural de la Nación".

#### IV. Conclusiones:

En virtud de lo expuesto, en el marco de la facultad delegada a la Dirección General de Patrimonio Arqueológico Inmueble a través de la Resolución Viceministerial N° 000001-2025-VMPCIC-MC, se concluye que corresponde la determinación de la Protección Provisional del Sitio Arqueológico Huaca Santa Rosa I ubicado en el distrito, provincia y departamento de Lambayeque.

#### V. Recomendación:

Emitir la Resolución Directoral que determine la Protección Provisional del Sitio Arqueológico Huaca Santa Rosa I ubicado en el distrito, provincia y departamento de Lambayeque.

Es todo cuanto se informa para su conocimiento y fines que se sirva determinar, salvo mejor parecer.

Atentamente,





Ministerio de Cultura

DESPACHO VICEMINISTERIAL DE  
PATRIMONIO CULTURAL E  
INDUSTRIAS CULTURALES

DIRECCIÓN GENERAL DE  
PATRIMONIO ARQUEOLÓGICO  
INMUEBLE

*"Decenio de la Igualdad de Oportunidades para Mujeres y Hombres"*  
*"Año de la recuperación y consolidación de la economía peruana"*

.....  
**Abog. Anny Sabel Ríos Davila**  
Asistente Legal DGPA

ARD



San Borja, 03 de Diciembre del 2025

**INFORME N° 002050-2025-DSFL-DGPA-VMPCIC/MC**

**A :** **JANIE MARILE GOMEZ GUERRERO**  
DIRECCIÓN GENERAL DE PATRIMONIO  
ARQUEOLÓGICO INMUEBLE

**De :** **GILBERTO MARTIN CORDOVA HERRERA**  
DIRECCIÓN DE CATASTRO Y SANEAMIENTO FÍSICO  
LEGAL

**Asunto :** SOLICITUD DE PROTECCIÓN PROVISIONAL PARA EL  
SITIO ARQUEOLOGICO HUACA SANTA ROSA I,  
DISTRITO, PROVINCIA Y DEPARTAMENTO  
LAMBAYEQUE..

**Referencia :** INFORME N° 000250-2025-DSFL-DGPA-VMPCIC-  
MDR/MC (02DIC2025)  
MEMORANDO N° 001183-2025/DDC LAM/MC  
(02DIC2025)

Me dirijo a usted saludándola cordialmente, con el fin de remitir a su despacho el Informe de la referencia, que emite opinión técnica sobre la solicitud realizada por la Dirección Desconcentrada de Cultura Lambayeque, de determinar la protección provisional del Sitio Arqueológico Huaca Santa Rosa I ubicado en el distrito, provincia y departamento de Lambayeque.

Al respecto, los elementos de sustento proporcionados en el Informe de Inspección N° 24-2025-LMG-DDC LAM-MC del 18.11.2025 del Lic. Luis Martin Gomez Acosta, se encuentran acorde a lo establecido en la Directiva N° 003-2018-VMPCIC/MC que determina las causales por las cuales es viable la medida.

En ese sentido, se remite el expediente a efectos de determinar la protección provisional del bien, cuyo ámbito se encuentra establecido en el plano N° PPROV-015-SDPCICI DDC LAM-MC-2025 WGS84 con un área de 13,855.21 m<sup>2</sup> (1.3855 ha) y un perímetro de 657.21 m.

Sin otro en particular, quedo de usted

Atentamente,

GCH/mdr



San Borja, 02 de Diciembre del 2025

**INFORME N° 000250-2025-DSFL-DGPA-VMPCIC-MDR/MC**

**A :** **GILBERTO MARTIN CORDOVA HERRERA**  
DIRECCIÓN DE CATASTRO Y SANEAMIENTO FÍSICO  
LEGAL

**De :** **MONICA DE LA VEGA ROMERO**  
DIRECCIÓN DE CATASTRO Y SANEAMIENTO FÍSICO  
LEGAL

**Asunto :** SOLICITUD DE PROTECCIÓN PROVISIONAL PARA EL  
SITIO ARQUEOLOGICO HUACA SANTA ROSA I,  
DISTRITO, PROVINCIA Y DEPARTAMENTO  
LAMBAYEQUE.

**Referencia :** PROVEIDO N° 009722-2025-DSFL-DGPA-VMPCIC/MC  
(02DIC2025)  
MEMORANDO N° 001183-2025/DDC LAM/MC  
(02DIC2025)

Por medio de la presente, me dirijo a usted en atención al Informe de la referencia, remitido por la Dirección Desconcentrada de Cultura Lambayeque, quien solicita la determinación de protección provisional del Sitio Arqueológico Huaca Santa Rosa I ubicado en el distrito, provincia y departamento de Lambayeque.

## **I. ANTECEDENTES**

El sitio arqueológico Huaca Santa Rosa I no cuenta con antecedentes catastrales arqueológicos en el SIGDA

Mediante Informe N° 000107-2025/SDPCICI-DDC LAM-LGA/MC del 26.11.2025 se remite el Informe de Inspección N° 24-2025-LMG-DDC LAM-MC del 18.11.2025 del Lic. Luis Martin Gomez Acosta, donde se describen las afectaciones al Sitio Arqueológico Huaca Santa Rosa I.

Mediante Memorando N° 0001183-2025-DDC LAM/MC del 02.12.2025 de la Dirección Desconcentrada de Cultura Lambayeque se remite la determinación de protección provisional a la DGPA para su atención.

## **I. SOBRE EL MONUMENTO**

El sitio arqueológico Huaca Santa Rosa I, se relaciona con la presencia de otros sitios cercanos como, "Huaca Santa Rosa II y Huaca Los Chinos o Huaca Santa Rosa III", que se localizan a poca distancia hacia el oeste y Huaca La Tina que se encuentra en el mismo alineamiento hacia el sureste. Se han registrado arquitectura conformada por plataformas arquitectónicas con adobes. Cronológicamente atribuido a la presencia de la cultura podrían corresponder a actividades de consumo. La disposición y



características del material superficial sugieren una ocupación prehispánica. Lambayeque (900 a 1100 d. C) y la posterior reocupación Chimú (1350 a 1470 d. C.).

## II. ANALISIS

De acuerdo al Informe Técnico de Inspección N° 24-2025-LMG-DDC LAM-MC del Lic. Martin Gomez, se reporta lo siguiente:

1. Uso indebido del área arqueológica para arrojar basura en el sector sur del BIP. a) La coordenada UTM (WGS84) referencial de la afectación es 621570.00E – 9258361.00N y b) La coordenada UTM (WGS84) referencial de la afectación es 621668.00E – 9258347.00N
2. Asentamiento de estructuras de material rustico en el límite de poligonal del BIP. La coordenada UTM (WGS84) referencial es 621619.32E – 9258460.17N.
3. Acumulación de escombros en el lado suroeste, producto de trabajos de mejoramiento de loza deportiva. La coordenada UTM (WGS84) referencial de la afectación es 621510.32E - 9258403.28N

Conforme dicta el ítem "Vulnerabilidad" citado en el numeral 6.1.2 de la Directiva N° 003-2018-VMPCIC/MC que determina los elementos para la solicitud de determinación provisional: (...) para efectos de determinar la protección provisional debe ponderarse los niveles de riesgo sobre los objetos de protección, sea en función de los daños consumados, así como por factores inminentes o probables que puedan derivar en su pérdida o deterioro, sea total o parcial.

En ese sentido, tomando en cuenta los argumentos citados en la Directiva N° 003-2018-VMPCIC/MC sobre Lineamientos Técnicos y Criterios Generales para determinación de la protección provisional (...) y los factores de deterioro del monumento expuestos en el Informe de Inspección N° 24-2025-LMG-DDC LAM-MC, se considera que la presente solicitud cumple con los requisitos necesarios para otorgarle la determinación de protección provisional.

## III. CONCLUSIONES

La solicitud de protección provisional del Sitio Arqueológico Huaca Santa Rosa I cumple con los aspectos técnicos necesarios que conlleven a dar viabilidad a la protección Provisional del bien cuya área se encuentra establecida de acuerdo al plano N° PPROV-015-SDPCICI DDC LAM-MC-2025WGS84 con el siguiente cuadro de datos técnicos:

Zona: 17 Sur

Área: 13,855.21 m<sup>2</sup> (1.3855 ha)

Perímetro: 657.21 m.

Coordenadas de referencia: 621555.88 E – 9258426.03 N

| CUADRO DE DATOS TECNICOS<br>SITIO ARQUEOLÓGICO HUACA SANTA ROSA I |         |           |                     |                      |
|---|---------|-----------|---------------------|----------------------|
| Vértice   | Lado    | Distancia | Coordenada Este (X) | Coordenada Norte (Y) |
| P1  | P1 – P2 | 53.70     | 621483.330          | 9258466.260          |
| P2  | P2 – P3 | 24.82     | 621477.500          | 9258412.880          |

**PERÚ****Ministerio de Cultura**DIRECCIÓN GENERAL DE  
PATRIMONIO ARQUEOLÓGICO  
INMUEBLEDIRECCIÓN DE CATASTRO Y  
SANEAMIENTO FÍSICO LEGAL*"Decenio de la Igualdad de Oportunidades para Mujeres y Hombres"*  
*"Año de la recuperación y consolidación de la economía peruana"*

|    |         |       |            |             |
|----|---------|-------|------------|-------------|
| P3 | P3 – P4 | 19.84 | 621501.700 | 9258407.380 |
| P4 | P4 – P5 | 56.94 | 621499.610 | 9258387.650 |

#### **IV. RECOMENDACIONES**

Remitir copia del presente informe a la Dirección General de Patrimonio Arqueológico Inmueble para conocimiento y fines.


Es todo cuanto se informa para su conocimiento y fines que se sirva determinar.

Atentamente,

MDR



INFORME DE INSPECCIÓN N°24-2025-LGA-DDC LAM-MC

|                                      |                          |     |      |   |       |
|--------------------------------------|--------------------------|-----|------|---|-------|
| INSPECTOR (apellidos y nombres):     | LUIS MARTÍN GÓMEZ ACOSTA |     |      |   |       |
| R.N.A. N°                            | DG-15109                 |     |      |   |       |
| DEPENDENCIA A LA QUE CORRESPONDE:    | DDC – LAMBAYEQUE         |     |      |   |       |
| FECHA DE INSPECCIÓN                  | DÍA                      | MES | AÑO  | HORA DE INICIO:   | 14:45 |
|                                      | 02                       | 10  | 2025 | HORA DE CULMINACIÓN:  | 15:07 |
| FECHA DE EMISIÓN DEL INFORME TÉCNICO | 18                       | 11  | 2025 | FIRMA: <div><div><div>Firmado digitalmente por GOMEZ ACOSTA Luis Martin FAU 20537630222 soft Motivo: Soy el autor del documento Fecha: 19.11.2025 16:38:59 -05:00</div></div></div> |       |

I. DATOS GENERALES DEL OBJETO DE PROTECCIÓN PROVISIONAL

| UBICACIÓN GENERAL DEL BIEN INMUEBLE PREHISPÁNICO |  |
|--|--|
| Departamento:                                    | Lambayeque   |
| Provincia:                                       | Lambayeque   |
| Distrito / Localidad:                            | Lambayeque   |
| Coordenada(s) referencial(es):                   | 621555.88E – 9258426.03N (centroide)   |
| Acceso / vías:                                   | Al sitio arqueológico Huaca Santa Rosa I, se accede partiendo desde la ciudad de Chiclayo por la Au. panamericana norte que conduce a Lambayeque, en un recorrido de aproximado de 10.5 km (altura del dren D-2210). Desde donde se continúa por la calle Pedro Ruiz hasta la intersección con la calle Rivadeneyra, se gira a la derecha avanzado un aproximado de 130 m. |

II. EVALUACIÓN DE LOS BIENES INMUEBLES PREHISPÁNICOS PARA EFECTOS DE DETERMINAR SU PROTECCIÓN PROVISIONAL

2.1 Valoración Cultural

| INFORMACIÓN BÁSICA         |   |  |    |   |
|----------------------------|---|--|----|---|
| N°                         | Componentes   |  |    | Descripción   |
|                            |   | Si   | No |   |
| 1.1                        | Arquitectura  | X  |    | Su arquitectura consta principalmente de un montículo platefórmicos, que se encuentra cubierto por arena eólica.  |
| 1.2                        | Cerámica  | X  |    | Presencia de fragmentos de cerámica doméstica que se observan dispersos en superficie del sitio arqueológico, entre los cuales destacan diagnósticos de estilo cultural Lambayeque y Chimú. |
| 1.3                        | Lítico  |  | X  |   |
| 1.4                        | Óseo  |  | X  |   |
| 1.5                        | Malacológico  | X  |    | Se observan restos malacológicos de época prehispánica, entre ellos Donax sp, dispersos en superficie del sitio arqueológico.   |
| 1.6                        | Otros Materiales y/o Evidencias de Actividad Humana |  | X  |   |
| INFORMACIÓN COMPLEMENTARIA |   |  |    |   |
| a)                         | Clasificación del BIP                               | Sitio arqueológico   |    |   |
| b)                         | Descripción del BIP                                 | El sitio arqueológico Huaca Santa Rosa I, se relaciona con la presencia de otros sitios cercanos como, “Huaca Santa Rosa II y Huaca Los Chinos o Huaca Santa Rosa III”, que se localizan a poca distancia hacia el oeste y Huaca La Tina que se encuentra en el mismo alineamiento hacia el sureste. Se han registrado arquitectura conformada por plataformas arquitectónicas con adobes. Cronológicamente atribuido a la presencia de la cultura |    |   |



|  |  |   |
|--|--|---|
|  |  | Lambayeque (900 a 1100 d. C.) y la posterior reocupación Chimú (1350 a 1470 d. C.). |
|--|--|---|

**2.2 Vulnerabilidad (Marcar con una "X" y desarrollar según corresponda)**

| INFORMACIÓN BÁSICA  |  |    |            |             |
|---|--|----|------------|-------------|
|   | Si   | No | Afectación | Descripción |
|   |  |    | Verificada | Posible     |
| <b>Agentes antrópicos</b>   | X  |    | X          |             |
| Sea observado los siguientes casos por agentes antrópicos alarmantes:<br>1. Uso indebido del área arqueológica para arrojar basura en el sector sur del BIP. a) La coordenada UTM (WGS84) referencial de la afectación es 621570.00E – 9258361.00N y b) La coordenada UTM (WGS84) referencial de la afectación es 621668.00E – 9258347.00N<br>2. Asentamiento de estructuras de material rustico en el límite de poligonal del BIP. La coordenada UTM (WGS84) referencial es 621619.32E – 9258460.17N.<br>3. Acumulación de escombros en el lado suroeste, producto de trabajos de mejoramiento de loza deportiva. La coordenada UTM (WGS84) referencial de la afectación es 621510.32E - 9258403.28N |  |    |            |             |
| <b>Factores naturales</b>   | Si   | No | Verificada | Posible     |
|   |  | X  |            |             |
| INFORMACIÓN COMPLEMENTARIA  |  |    |            |             |
| <b>Preservación</b>   | Su estado de conservación es regular, mantenido un 90% aproximadamente, con respecto a su área intangible total.   |    |            |             |
| <b>Fragilidad</b>   | El sitio arqueológico Huaca Santa Rosa I, se encuentra actualmente en un estado muy frágil (propenso a seguir siendo afectado fácilmente), debido a la expansión urbana y el arrojo de basura al interior del BIP. |    |            |             |

**2.3 Modalidad de delimitación provisional (Marcar con una "x" la categoría del bien)**

|   |  |
|---|--|
|   | 1. Bien inmueble prehispánico declarado como integrante del Patrimonio Cultural de la Nación con propuesta de delimitación en proceso de aprobación.                               |
| X | 2. Bien inmueble prehispánico declarado, pero sin propuesta de delimitación, o bien inmueble prehispánico no declarado, amparado por la presunción legal de su condición cultural. |

**III. CONCLUSIÓN**

El bien presunto califica para la protección provisional:

|    |    |
|----|----|
| Si | No |
| x  |    |

**IV. RECOMENDACIONES****a. PLANTEAMIENTO DE LA POLIGONAL DE PROTECCIÓN PROVISIONAL****a.1 Bien Inmueble Prehispánico**

| CUADRO DE DATOS TECNICOS |         |           |                     |                      |
|--------------------------|---------|-----------|---------------------|----------------------|
| Vértice                  | Lado    | Distancia | Coordenada Este (X) | Coordenada Norte (Y) |
| P1                       | P1 – P2 | 53.70     | 621483.330          | 9258466.260          |
| P2                       | P2 – P3 | 24.82     | 621477.500          | 9258412.880          |
| P3                       | P3 – P4 | 19.84     | 621501.700          | 9258407.380          |
| P4                       | P4 – P5 | 56.94     | 621499.610          | 9258387.650          |



"Decenio de la Igualdad de Oportunidades para Mujeres y Hombres"  
"Año de la recuperación y consolidación de la economía peruana"

|     |           |        |            |             |
|-----|-----------|--------|------------|-------------|
| P5  | P5 – P6   | 15.05  | 621555.570 | 9258377.140 |
| P6  | P6 – P7   | 114.61 | 621555.090 | 9258362.040 |
| P7  | P7 – P8   | 3.66   | 621668.420 | 9258344.970 |
| P8  | P8 – P9   | 22.02  | 621671.030 | 9258347.530 |
| P9  | P9 – P10  | 59.52  | 621673.430 | 9258369.420 |
| P10 | P10 - P11 | 66.40  | 621614.280 | 9258376.050 |
| P11 | P11 - P12 | 21.07  | 621621.110 | 9258442.100 |
| P12 | P12 - P13 | 8.75   | 621619.750 | 9258463.130 |
| P13 | P13 - P1  | 128.10 | 621611.430 | 9258465.850 |

ÁREA: 13,855.21 m<sup>2</sup>

PERÍMETRO: 594.54 m

N.º de plano (de ser el caso 1):

PPROV-015-MC-DGPA-DSFL-2022 WGS84

**a.2 Elemento Arqueológico Aislado**

| COORDENADA CENTRAL<br>UTM WGS84 | RADIO |
|---------------------------------|-------|
|                                 |       |

**b. MEDIDAS PROVISIONALES RECOMENDADAS (Marcar con una "x" y desarrollar según corresponda)**

| MEDIDA   |  | REFERENCIA  |
|--|--|---|
| - Paralización y/o cese de la afectación:  |  | Comunicación con funcionarios del área de fiscalización de la Municipalidad provincial de Lambayeque y PNP del distrito de Lambayeque, para solicitar la preservación y defensa del sitio arqueológico, y con la comunidad para exhortar el cese de arrojar basura. |
| - Desmontaje:  |  |   |
| - Apuntalamiento:  |  |   |
| - Incautación:   |  |   |
| - Señalización:  |  | Colocar hitos y paneles informativos sobre su intangibilidad.   |
| - Retiro de estructuras temporales, maquinarias, herramientas, elementos y/o accesorios: |  |   |



## V. REGISTRO FOTOGRÁFICO

Imagen N°01: fotografía satelital tomada del software Google Earth, mostrando la el polígono del BIP (color amarillo); además, afectación al interior del BIP (marcadores color rojo).



Imagen N°02: fotografía de la afectación 1, acumulación de basura en el sector sur del BIP, en la coordenada UTM (WGS84) referencial 621570.00E – 9258361.00N.





"Decenio de la Igualdad de Oportunidades para Mujeres y Hombres"  
 "Año de la recuperación y consolidación de la economía peruana"

Imagen N°03: fotografía de la afectación 1, acumulación de basura en el sector sur del BIP, en la coordenada UTM (WGS84) referencial 621668.00E – 9258347.00N.



Imagen N°04: fotografía de la afectación 2, Asentamiento de estructuras de material rustico en el límite de poligonal del BIP.

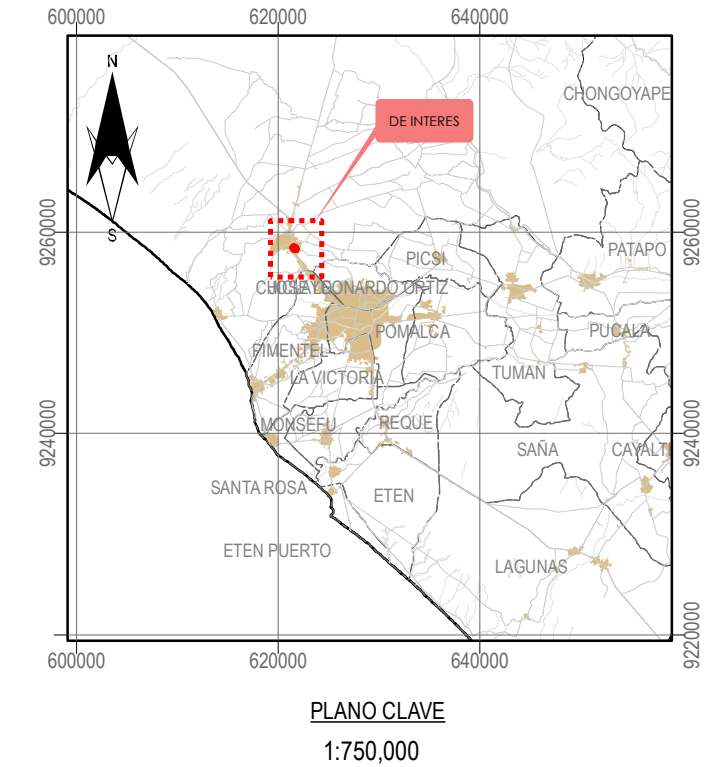
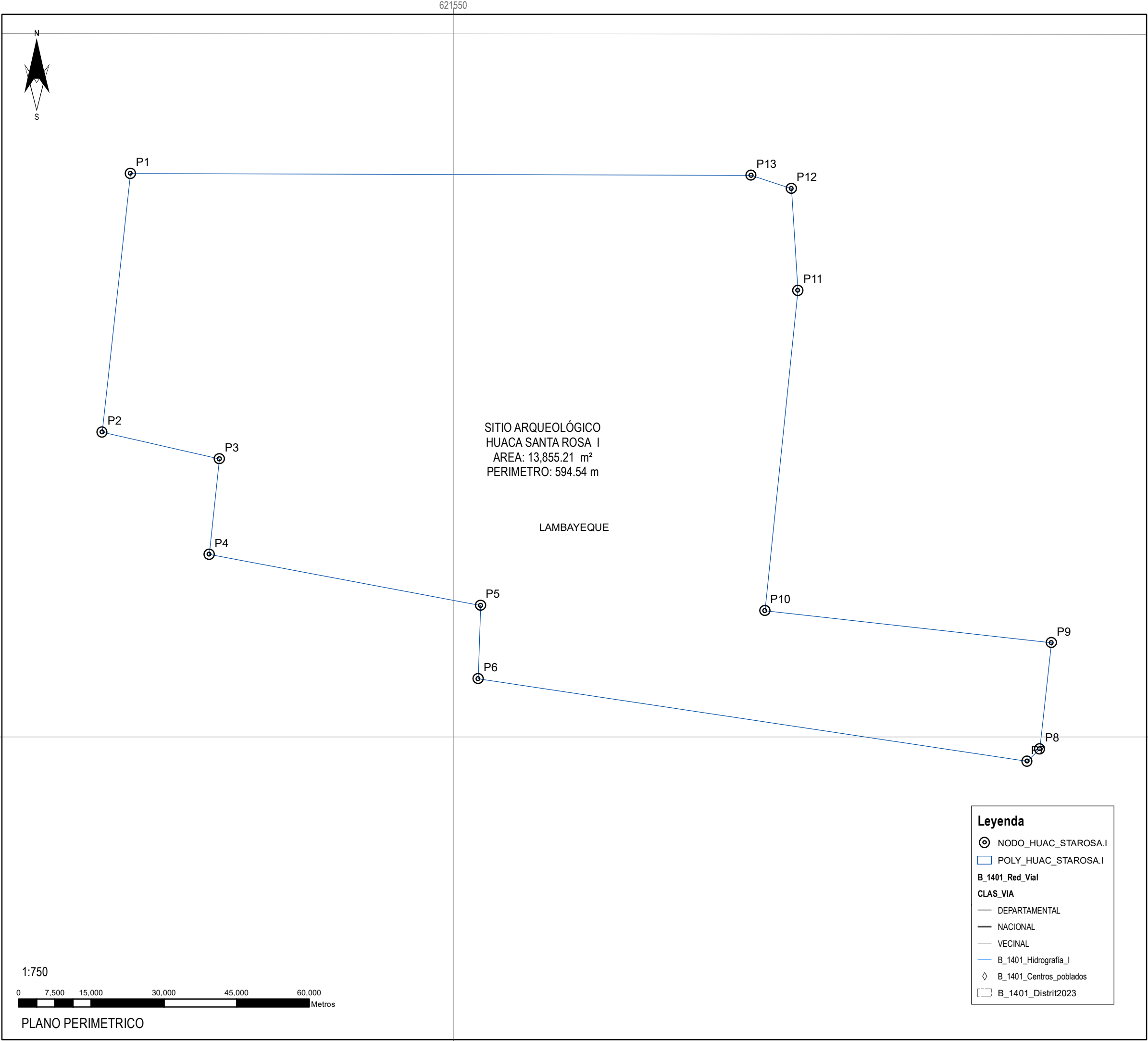




*"Decenio de la Igualdad de Oportunidades para Mujeres y Hombres"*  
*"Año de la recuperación y consolidación de la economía peruana"*

Imagen N°05: fotografía de la afectación 3, acumulación de escombros en el lado suroeste, producto de trabajos de mejoramiento de loza deportiva.





| CUADRO DE DATOS TECNICOS |              |           |                     |                      |
|--------------------------|--------------|-----------|---------------------|----------------------|
| Vértice                  | Lado         | Distancia | Coordenada Este (X) | Coordenada Norte (Y) |
| P1                       | P1 – P2      | 53.70     | 621483.330          | 9258466.260          |
| P2                       | P2 – P3      | 24.82     | 621477.500          | 9258412.880          |
| P3                       | P3 – P4      | 19.84     | 621501.700          | 9258407.380          |
| P4                       | P4 – P5      | 56.94     | 621499.610          | 9258387.650          |
| P5                       | P5 – P6      | 15.05     | 621555.570          | 9258377.140          |
| P6                       | P6 – P7      | 114.61    | 621555.090          | 9258362.040          |
| P7                       | P7 – P8      | 3.66      | 621668.420          | 9258344.970          |
| P8                       | P8 – P9      | 22.02     | 621671.030          | 9258347.530          |
| P9                       | P9 – P10     | 59.52     | 621673.430          | 9258369.420          |
| P10                      | P10 - P11    | 66.40     | 621614.280          | 9258376.050          |
| P11                      | P11 - P12    | 21.07     | 621621.110          | 9258442.100          |
| P12                      | P12 - P13    | 8.75      | 621619.750          | 9258463.130          |
| P13                      | P13 - P1     | 128.10    | 621611.430          | 9258465.850          |
| Área                     | 13,855.21 m2 |           |                     |                      |
| Perímetro                | 594.54 m     |           |                     |                      |



PERÚ

Ministerio de Cultura

Dirección  
Desconcentrada de Cultura  
de Lambayeque

SITIO ARQUEOLÓGICO  
HUACA SANTA ROSA I

RESPONSABLE:  
Arqueol. Luis Martin Gomez Acosta

DIBUJO:  
Arq. Henry Davis Ventura Cordova

|                           |   |              |          |
|---------------------------|---|--------------|----------|
| DEPARTAMENTO:             | PROVINCIA:                              | DISTRITO:    | ESCALA:  |
| LAMBAYEQUE                | LAMBAYEQUE                              | LAMBAYEQUE   | 1:750    |
| COORDENADA DE REFERENCIA: |   | ÁREA:        | PERÍMET: |
| ESTE (X): 621555.88       | NORTE (Y): 9258426.03                   | 13,855.21 m2 | 594.54 m |
| PROYECCIÓN:               | DATUM:                                  | ZONA:        | CUADRIC: |
| UTM                       | WGS 84                                  | 17 S         | M        |
| FECHA:                    | CÓDIGO DE PLANO:                        |              |          |
| NOVIEMBRE 2025            | PPROV-015-SDPCICI DDC LAM-MC-2025 WGS84 |              |          |