Firmado digitalmente por ALDAVE SERNA Juan Jose FAU 20537630222 soft
Director
Motivo: Soy el autor del documento
Fecha: 07.05.2025 16:16:49 -05:00

"Decenio de la Igualdad de Oportunidades para Mujeres y Hombres"
"Año de la recuperación y consolidación de la economía peruana"

San Borja, 07 de Mayo del 2025

RESOLUCION DIRECTORAL N° 000189-2025-DGPA-VMPCIC/MC

Vistos, el Informe de Inspección N° 008-2025-ADPC-SDPCICI-DDC ICA-AHC/MC de fecha 24 de febrero del 2025, en razón del cual la Dirección Desconcentrada de Cultura de Ica sustenta la propuesta para la determinación de la Protección Provisional del Paisaje Arqueológico "Líneas y Geoglifos de Nasca, Sector de Pampas Chauchilla Sector I, II, III, IV y V", ubicado en el distrito de Vista Alegre, provincia de Nasca, departamento de Ica, el Informe N° 000603-2025-DSFL-DGPA-VMPCIC/MC e Informe N° 000096-2025-DSFL-DGPA-VMPCIC-LMS/MC de la Dirección de Catastro y Saneamiento Físico Legal; el Informe N° 000187-2025-DGPA-VMPCIC-ARD/MC de la Dirección General de Patrimonio Arqueológico Inmueble, y;

CONSIDERANDO:

Que, según se establece en el artículo 21 de la Constitución Política del Perú, modificado por la Ley N° 31414 "Ley de Reforma Constitucional que refuerza la protección del Patrimonio Cultural de La Nación" "Los yacimientos y restos arqueológicos, construcciones, monumentos, lugares, documentos bibliográficos y de archivo, objetos artísticos y testimonios de valor histórico, expresamente declarados bienes culturales, y provisionalmente los que se presumen como tales, son patrimonio cultural de la Nación, independientemente de su condición de propiedad privada o pública. Están protegidos por el Estado (...)";

Que, en los artículos IV y VII del Título Preliminar de la Ley Nº 28296, Ley General del Patrimonio Cultural de la Nación, modificada por el Decreto Legislativo Nº 1255, se establece que es de interés social y de necesidad pública la identificación, generación de catastro, delimitación, actualización catastral, registro, inventario, declaración, protección, restauración, investigación, conservación, puesta en valor y difusión del Patrimonio Cultural de la Nación y su restitución en los casos pertinentes, siendo el Ministerio de Cultura la autoridad encargada de registrar, declarar y proteger el Patrimonio Cultural de la Nación, de conformidad con lo establecido en el Artículo 7 inciso b) Ley Nº 29565, Ley de creación del Ministerio de Cultura;

Que, mediante Decreto Supremo Nº 007-2017-MC, se dispuso la modificación del Reglamento de la Ley General del Patrimonio Cultural de la Nación, aprobado por Decreto Supremo Nº 011-2006-ED, incorporando el Capítulo XIII, referido a la determinación de la protección provisional de los bienes que se presumen integrantes del Patrimonio Cultural de la Nación; con lo que se estructura un régimen especial que "permite realizar los actos conducentes para la protección física, defensa, conservación y protección legal de aquellos bienes no declarados, ni delimitados a la fecha, así como también sobre aquellos que se encuentren declarados pero que carezcan de propuesta de delimitación o se encuentren en proceso de aprobación (…)" aplicable "en el caso específico de afectación verificada o ante un riesgo probable de afectación, frente a cualquier acción u omisión que afecte o pueda afectar el bien protegido por presunción legal (…)", conforme a lo previsto en los artículos 97° y 98° del referido dispositivo legal;

Firmado digitalmente por RIOS DAVILA Anny Sabel FAU 20537630222 soft
Motivo: Doy V° B°
Fecha: 07.05.2025 12:50:12 -05:00

Esta es una copia auténtica imprimible de un documento electrónico archivado por el Ministerio de Cultura, aplicando lo dispuesto por el Art. 25 de D.S. 070-2013-PCM y la Tercera Disposición Complementaria Final del D.S. 026-2016-PCM. Su autenticidad e integridad pueden ser contrastadas a través de la siguiente dirección web: **https://tramitedocumentario.cultura.gob.pe:8181/validadorDocumental/inicio/detalle.jsf** e ingresando la siguiente clave: **T1QZB68**

Que, el artículo 100 del Reglamento de la Ley General de Patrimonio Cultural de la Nación, dispone que "Determinada la protección provisional de un bien que presuntamente constituye Patrimonio Cultural de la Nación, se inicia el trámite para su declaración y delimitación definitiva en el plazo máximo de dos años calendario, prorrogable por dos años más, debidamente sustentado; salvo en los casos en los que corresponda efectuar procesos de consulta previa, en la medida que se advierta afectación directa a los derechos colectivos de pueblos indígenas u originarios; en cuyo caso, el plazo máximo para la declaración y delimitación definitiva del bien es de tres años calendario, prorrogable por tres años más.";

Que, mediante la Directiva Nº 003-2018-VMPCIC/MC se aprobaron los "Lineamientos técnicos y criterios generales para la determinación de la protección provisional de los bienes inmuebles prehispánicos que se presumen integrantes del Patrimonio Cultural de la Nación";

Que, mediante la Resolución Viceministerial Nº 000001-2025-VMPCIC-MC de fecha 02 de enero de 2025 y publicada en el Diario Oficial "El Peruano" el 05 de enero de 2025, el Despacho Viceministerial de Patrimonio Cultural e Industrias Culturales delegó a la Dirección General de Patrimonio Arqueológico Inmueble, por el ejercicio fiscal 2025, la facultad de determinar la protección provisional de los bienes inmuebles prehispánicos que se presumen integrantes del Patrimonio Cultural de la Nación;

Que, mediante Informe de Inspección N° 008-2025-ADPC-SDPCICI-DDC ICA-AHC/MC de fecha 24 de febrero del 2025 que sustenta el Informe Técnico de Viabilidad de la Determinación de la Protección Provisional del Bien Inmueble Prehispánico, el especialista de la Dirección Desconcentrada de Cultura Ica sustenta la propuesta de Protección Provisional del Paisaje Arqueológico "Líneas y Geoglifos de Nasca, Sector de Pampas Chauchilla Sector I, II, III, IV y V", ubicado en el distrito de Vista Alegre, provincia de Nasca, departamento de Ica; especificando los fundamentos sobre la valoración cultural positiva y niveles de vulnerabilidad del bien inmueble objeto de protección provisional, de acuerdo con los lineamientos y criterios técnicos contenidos en la Directiva N° 003-2018-VMPCIC/MC. En el referido informe se indica que el monumento arqueológico prehispánico viene siendo objeto de afectación verificada debido a agentes antrópicos, según lo siguiente:

Instalación de postes de madera a manera de cercos perimétricos cercando un área de terreno.
Remoción del terreno como consecuencia del paso de vehículos motorizados (huellas de motos), dichas huellas se ubican en los diferentes sectores de la Pampa de Chauchilla.
Remoción con maquinaria pesada afectando el estrato superficial hasta el estrato subyacente.
Habilitación de trochas carrozables que parte en dos las líneas y trapecios arqueológicos

Que, mediante Memorando N° 00678-2025-DDC ICA/MC de fecha 28 de marzo de 2025, la Dirección Desconcentrada de Cultura de Ica remite a la Dirección General de Patrimonio Arqueológico Inmueble la propuesta de Protección Provisional del Paisaje Arqueológico "Líneas y Geoglifos de Nasca, Sector de Pampas Chauchilla Sector I, II, III, IV y V", recaída en el Informe de Inspección N° 008-2025-ADPC-SDPCICI-DDC ICA-AHC/MC de fecha 24 de febrero del 2025, para su atención.

Esta es una copia auténtica imprimible de un documento electrónico archivado por el Ministerio de Cultura, aplicando lo dispuesto por el Art. 25 de D.S. 070-2013-PCM y la Tercera Disposición Complementaria Final del D.S. 026-2016-PCM. Su autenticidad e integridad pueden ser contrastadas a través de la siguiente dirección web: **https://tramitedocumentario.cultura.gob.pe:8181/validadorDocumental/inicio/detalle.jsf** e ingresando la siguiente clave: **T1QZB68**

Que, el numeral 6.2 del artículo 6 del Texto Único Ordenado de la Ley N° 27444, Ley del Procedimiento Administrativo General, aprobado por el Decreto Supremo N° 004-2019-JUS, establece que el acto administrativo "puede motivarse mediante la declaración de conformidad con los fundamentos y conclusiones de anteriores dictámenes, decisiones o informes obrantes en el expediente, a condición de que se les identifique de modo certero, y que por esta situación constituyan parte integrante del respectivo acto. Los informes, dictámenes o similares que sirvan de fundamento a la decisión, deben ser notificados al administrado conjuntamente con el acto administrativo";

Que, mediante Informe N° 000603-2025-DSFL-DGPA-VMPCIC/MC de fecha 16 de abril de 2025, sustentado en el Informe N° 000096-2025-DSFL-DGPA-VMPCIC-LMS/MC de fecha 16 de abril de 2025, la Dirección de Catastro y Saneamiento Físico Legal asume la propuesta contenida en el Informe de Inspección N° 008-2025-ADPC-SDPCICI-DDC ICA-AHC/MC elaborado por el Lic. Alex Wilfredo Huamaní Cruces; y, en consecuencia, recomienda la determinación de la Protección Provisional del Paisaje Arqueológico "Líneas y Geoglifos de Nasca, Sector de Pampas Chauchilla Sector I, II, III, IV y V";

Que, mediante Informe Nº 000187-2025-DGPA-VMPCIC-ARD/MC de fecha 06 de mayo de 2025, el área legal de la Dirección General de Patrimonio Arqueológico Inmueble recomienda emitir resolución directoral que determine la Protección Provisional del Paisaje Arqueológico "Líneas y Geoglifos de Nasca, Sector de Pampas Chauchilla Sector I, II, III, IV y V";

Que, de conformidad con lo dispuesto en la Ley N° 28296, Ley General del Patrimonio Cultural de la Nación y su Reglamento, aprobado por el Decreto Supremo N° 011-2006-ED y sus modificatorias; la Ley N° 29565, Ley de Creación del Ministerio de Cultura; el Reglamento de Organización y Funciones del Ministerio de Cultura, aprobado por el Decreto Supremo N° 005-2013-MC; la Directiva N° 003-2018-VMPCIC/MC; la Resolución Viceministerial N° 000001-2025-VMPCIC-MC; y demás normas modificatorias, reglamentarias y complementarias;

SE RESUELVE:

ARTÍCULO PRIMERO.- DETERMINAR la Protección Provisional del Paisaje Arqueológico "Líneas y Geoglifos de Nasca, Sector de Pampas Chauchilla Sector I, II, III, IV y V", ubicado en el distrito de Vista Alegre, provincia de Nasca, departamento de Ica, por el plazo de dos años, prorrogable por el mismo periodo. Las especificaciones de la presente determinación de protección provisional se encuentran indicadas en el Informe de Inspección N° 008-2025-ADPC-SDPCICI-DDC ICA-AHC/MC de fecha 24 de febrero de 2025, así como en el Informe N° 000603-2025-DSFL-DGPA-VMPCIC/MC, Informe N° 000096-2025-DSFL-DGPA-VMPCIC-LMS/MC y los Planos Perimétricos con código PPROV-061-MC-DGPA-DSFL-2025 WGS84, PPROV-062-MC-DGPA-DSFL-2025 WGS84, PPROV-063-MC-DGPA-DSFL-2025 WGS84, PPROV-064-MC-DGPA-DSFL-2025 WGS84 y PPROV-065-MC-DGPA-DSFL-2025 WGS84, los cuales se adjuntan como Anexos a la presente Resolución Directoral y forman parte integrante de la misma.

ARTÍCULO SEGUNDO.- DISPONER como medidas preventivas, en el polígono especificado en el artículo precedente, de acuerdo a lo indicado por la Dirección Desconcentrada de Cultura Ica, las siguientes:

Esta es una copia auténtica imprimible de un documento electrónico archivado por el Ministerio de Cultura, aplicando lo dispuesto por el Art. 25 de D.S. 070-2013-PCM y la Tercera Disposición Complementaria Final del D.S. 026-2016-PCM. Su autenticidad e integridad pueden ser contrastadas a través de la siguiente dirección web: **https://tramitedocumentario.cultura.gob.pe:8181/validadorDocumental/inicio/detalle.jsf** e ingresando la siguiente clave: **T1QZB68**

MEDIDA		*REFERENCIA*
-Paralización y/o cese de la afectación	*x*	*Cese de afectación*
-Señalización	*x*	*Instalación de murales de señalización e hitos de delimitación.*
-Retiro de estructuras temporales; maquinarias, herramientas, elementos y/o Accesorios:	*x*	*El retiro de los cercos perimétricos, retiros de las estructuras precarias de esteras y palos y cierre de los accesos para vehículos.*

ARTÍCULO TERCERO.- ENCARGAR a la Dirección Desconcentrada de Cultura Ica, la determinación y ejecución de las medidas indicadas en el *Artículo Segundo* de la presente resolución, así como las acciones de control y coordinación institucional e interinstitucional necesarias para el cumplimiento de lo dispuesto en la misma.

ARTÍCULO CUARTO.- ENCARGAR a la Dirección de Catastro y Saneamiento Físico Legal, el inicio y conducción coordinada de las acciones administrativas y legales necesarias para la definitiva identificación, declaración y delimitación de los bienes comprendidos en el régimen de protección provisional.

ARTÍCULO QUINTO.- DISPONER la publicación de la presente resolución en el Diario Oficial "El Peruano", así como su difusión en el Portal Institucional del Ministerio de Cultura (https://www.gob.pe/cultura).

ARTÍCULO SEXTO.- NOTIFICAR la presente resolución, así como los documentos anexos, a la Municipalidad Distrital de Vista Alegre, a fin de que proceda de acuerdo al ámbito de sus competencias, de conformidad con lo dispuesto en el Artículo 82 de la Ley N° 27972, Ley Orgánica de Municipalidades. Asimismo, notificar a los administrados señalados en el Artículo 104 del Decreto Supremo N° 011-2006-ED.

ARTÍCULO SÉPTIMO.- PRECISAR que la protección provisional dispuesta en la presente resolución surtirá efectos a partir de su publicación en el Diario Oficial “El Peruano”.

ARTÍCULO OCTAVO.- ANEXAR a la presente resolución el Informe de Inspección N° 008-2025-ADPC-SDPCICI-DDC ICA-AHC/MC de fecha 24 de febrero de 2025, así como en el Informe N° 000603-2025-DSFL-DGPA-VMPCIC/MC, Informe N° 000096-2025-DSFL-DGPA-VMPCIC-LMS/MC e Informe Nº 000187-2025-DGPA-VMPCIC-ARD/MC y los Planos Perimétricos con código PPROV-061-MC-DGPA-DSFL-2025 WGS84, PPROV-062-MC-DGPA-DSFL-2025 WGS84, PPROV-063-MC-DGPA-DSFL-2025 WGS84, PPROV-064-MC-DGPA-DSFL-2025 WGS84 y PPROV-065-MC-DGPA-DSFL-2025 WGS84, las cuales serán publicadas en el Portal Institucional del Ministerio de Cultura (https://www.gob.pe/cultura) para conocimiento y fines pertinentes.

Regístrese, comuníquese y publíquese.

Documento firmado digitalmente

JUAN JOSE ALDAVE SERNA
Director General
DIRECCIÓN GENERAL DE PATRIMONIO ARQUEOLÓGICO INMUEBLE

Esta es una copia auténtica imprimible de un documento electrónico archivado por el Ministerio de Cultura, aplicando lo dispuesto por el Art. 25 de D.S. 070-2013-PCM y la Tercera Disposición Complementaria Final del D.S. 026-2016-PCM. Su autenticidad e integridad pueden ser contrastadas a través de la siguiente dirección web: **https://tramitedocumentario.cultura.gob.pe:8181/validadorDocumental/inicio/detalle.jsf** e ingresando la siguiente clave: **T1QZB68**

Firmado digitalmente por RIOS DAVILA Anny Sabel FAU 20537630222 soft
Motivo: Soy el autor del documento
Fecha: 06.05.2025 17:22:16 -05:00

"Decenio de la Igualdad de Oportunidades para Mujeres y Hombres"
"Año de la recuperación y consolidación de la economía peruana"

San Borja, 06 de Mayo del 2025

INFORME N° 000187-2025-DGPA-VMPCIC-ARD/MC

A : **JUAN JOSE ALDAVE SERNA**
DIRECCIÓN GENERAL DE PATRIMONIO ARQUEOLÓGICO INMUEBLE

De : **ANNY SABEL RIOS DAVILA**
DIRECCIÓN GENERAL DE PATRIMONIO ARQUEOLÓGICO INMUEBLE

Asunto : REMITO INFORME DE INSPECCION Nº 008-2025-ADPC-SDPCICI-DDC ICA-AHC/MC DE PROTECCION PROVISIONAL DEL PAISAJE ARQUEOLOGICO "LÍNEAS Y GEOGLIFOS DE NASCA, SECTOR DE PAMPAS CHAUCHILLA SECTOR I, II, III, IV Y V"..

Referencia : PROVEIDO N° 003984-2025-DGPA-VMPCIC/MC (16ABR2025)

Por medio de la presente me dirijo a usted para saludarlo y a la vez manifestar, en torno al asunto de la referencia, lo siguiente:

I. Antecedentes:

Mediante Memorando N° 000678-2025-DDC ICA/MC de fecha 28 de marzo de 2025 la Dirección Desconcentrada de Cultura de Ica remite a la Dirección de Patrimonio Arqueológico Inmueble el Informe N° 000028-2025-SDPCICI-DDC ICA/MC de fecha 26 de febrero de 2025, por el cual se remite el Informe Técnico de viabilidad de la determinación de la protección provisional del Paisaje Arqueológico "Líneas y Geoglifos de Nasca, Sector de Pampas Chauchilla Sector I, II, III, IV y V", de acuerdo a la Directiva N° 003-2018-VMPCIC/MC "Lineamientos técnicos y criterios generales para la determinación de la protección provisional de los bienes inmuebles prehispánicos que se presumen integrantes del Patrimonio Cultural de la Nación.

Mediante Informe N° 000603-2025-DSFL-DGPA-VMPCIC/MC de fecha 16 de abril de 2025 la Dirección de Catastro y Saneamiento Físico Legal remite a la Dirección General de Patrimonio Arqueológico Inmueble el Informe N° 000096-2025-DSFL-DGPA-VMPCIC-LMS/MC, en el que se recomienda a la Dirección General de Patrimonio Arqueológico Inmueble emitir la resolución para la determinación de la protección provisional del Paisaje Arqueológico "Líneas y Geoglifos de Nasca, Sector de Pampas Chauchilla Sector I, II, III, IV y V", ubicado en el distrito de Vista Alegre, provincia de Nasca, departamento de Ica, en base a los fundamentos expresados en el Informe de Inspección N° 008-2025-ADPC-SDPCICI-DDC ICA/MC, elaborado por el Licenciado Alex Wilfredo Huamaní Cruces, especialista de la DDC Ica.

II. Base Legal:

- Constitución Política del Perú de 1993.
- Ley N° 28296 – Ley General de Patrimonio Cultural de la Nación.
- Ley Nº 29565 – Ley de Creación del Ministerio de Cultura.

Esta es una copia auténtica imprimible de un documento electrónico archivado por el Ministerio de Cultura, aplicando lo dispuesto por el Art. 25 de D.S. 070-2013-PCM y la Tercera Disposición Complementaria Final del D.S. 026-2016-PCM. Su autenticidad e integridad pueden ser contrastadas a través de la siguiente dirección web:
https://tramitedocumentario.cultura.gob.pe:8181/validadorDocumental/inicio/detalle.jsf Código: **SFRCWFV**

- Decreto Supremo N° 011-2006-ED que aprobó el Reglamento de la Ley General de Patrimonio Cultural de la Nación Ley 28296 y modificatorias.
- Decreto Supremo N° 005-2013-MC que aprobó el Reglamento de Organización y Funciones del Ministerio de Cultura.
- Resolución Ministerial N° 365-2017-MC que aprobó los procedimientos internos del Ministerio de Cultura en los que corresponde efectuar procesos de consulta previa.
- Decreto Supremo N° 004-2019-JUS que aprobó el Texto Único Ordenado de la Ley N° 27444 - Ley del Procedimiento Administrativo General.
- Resolución Viceministerial N° 000001-2025-VMPCIC-MC que delega en la Dirección General de Patrimonio Arqueológico Inmueble la facultad para determinar la protección provisional de bienes inmuebles prehispánicos que se presumen integrantes del Patrimonio Cultural de la Nación durante el año fiscal 2025.
- Directiva N° 003-2018-VMPCIC/MC "Lineamientos técnicos y criterios generales para la determinación de la protección provisional de los bienes inmuebles prehispánicos que se presumen integrantes del Patrimonio Cultural de la Nación".

III. Análisis:

3.1 El artículo 97 del Reglamento de la Ley General de Patrimonio Cultural de la Nación precisa que "La determinación de la protección provisional de los bienes que se presumen integrantes del Patrimonio Cultural de la Nación permite realizar los actos conducentes para la protección física, defensa, conservación y protección legal de aquellos bienes no declarados, ni delimitados a la fecha, así como también sobre aquellos que se encuentren declarados pero que carezcan de propuesta de delimitación o se encuentren en proceso de aprobación (…)".

3.2 El numeral 99.1 del artículo 99 del Reglamento de la Ley General de Patrimonio Cultural de la Nación indica, además, que "La determinación de la protección provisional se inicia de oficio a partir del conocimiento de una afectación o posible afectación a los bienes que presuntamente constituyen Patrimonio Cultural de la Nación; los que son susceptibles de formar parte del Patrimonio Cultural de la Nación en virtud de su importancia, valor y significado paleontológico, arqueológico, arquitectónico, histórico, artístico, militar, social, antropológico, tradicional, religioso, etnológico, científico, tecnológico o intelectual, sin perjuicio de su condición de propiedad pública o privada".

3.3 Asimismo, el numeral 99.2 del artículo 99 del referido cuerpo normativo establece que "La determinación de la protección provisional de los bienes que presuntamente constituyen Patrimonio Cultural de la Nación se encuentra sustentada en el informe técnico formulado por las áreas competentes del Ministerio de Cultura, conforme a la normativa correspondiente"; añadiendo en su numeral 99.3 que "El informe técnico que sirva de inicio para la determinación de la protección provisional en caso de bienes inmuebles que presuntamente constituyen Patrimonio Cultural de la Nación debe especificar las evidencias que caracterizan el bien materia de protección, adjuntando los detalles y las fotografías del estado en el cual se encontró, así como las imágenes panorámicas del ambiente o áreas que lo rodean".

3.4 El numeral 100.1 del artículo 100 del Reglamento de la Ley General del Patrimonio Cultural de la Nación, dispone que "Determinada la protección provisional de un bien que presuntamente constituye Patrimonio Cultural de la Nación, se inicia el trámite para su declaración y delimitación definitiva en el plazo máximo de dos años calendario, prorrogable por dos años más, debidamente sustentado; salvo en los casos en los que corresponda efectuar procesos de consulta previa, en la medida que

Esta es una copia auténtica imprimible de un documento electrónico archivado por el Ministerio de Cultura, aplicando lo dispuesto por el Art. 25 de D.S. 070-2013-PCM y la Tercera Disposición Complementaria Final del D.S. 026-2016-PCM. Su autenticidad e integridad pueden ser contrastadas a través de la siguiente dirección web:
https://tramitedocumentario.cultura.gob.pe:8181/validadorDocumental/inicio/detalle.jsf Código: **SFRCWFV**

se advierta afectación directa a los derechos colectivos de pueblos indígenas u originarios; en cuyo caso, el plazo máximo para la declaración y delimitación definitiva del bien es de tres años calendario, prorrogable por tres años más."

3.5 Mediante Resolución Ministerial N° 365-2017-MC se aprobó los procedimientos internos del Ministerio de Cultura en los que corresponde efectuar procesos de consulta previa, en la medida que se advierta afectación directa a los derechos colectivos de pueblos indígenas u originarios. Esta resolución identifica como una de las medidas sujetas a consulta previa al proyecto de Resolución Viceministerial que declara patrimonio cultural de la Nación a un monumento arqueológico prehispánico, entre otros. Asimismo, se precisa que la Dirección de Consulta Previa, órgano de línea de la Dirección General de Derechos de los Pueblos Indígenas del Viceministerio de Interculturalidad es el órgano competente para la etapa de identificación de pueblos indígenas u originarios, el análisis de las posibles afectaciones a los derechos colectivos de los pueblos indígenas u originarios del proceso de consulta previa, y las reuniones preparatorias del proceso de consulta previa en coordinación con los órganos competentes de las medidas administrativas que identifica la resolución.

3.6 Mediante Informe N° 900035-2018/DCP/DGPI/MC, la Dirección de Consulta Previa establece que para realizar el análisis correspondiente a la etapa de identificación de los pueblos indígenas u originarios se han determinado tres (3) tipos de áreas para el caso de las medidas identificadas por el Ministerio de Cultura. El Tipo 1 comprende áreas geográficas sin evidencia de ejercicio de derechos colectivos de pueblos indígenas u originarios; el Tipo 2 en cuyas áreas geográficas con información insuficiente sobre el ejercicio de derechos colectivos de pueblos indígenas u originarios, en las que se requerirá que la Dirección de Consulta Previa realice un trabajo de campo; y, el Tipo 3 se encuentran áreas geográficas con información suficiente sobre el ejercicio de derechos colectivos de pueblos indígenas u originarios, en cuyo caso la Dirección de Consulta Previa realizará la identificación de pueblos indígenas u originarios con la información existente o determinará la realización de un trabajo de campo específico para dicha identificación.

3.7 En ese sentido, se determina de acuerdo al informe citado, que el departamento de Ica comprende áreas geográficas sin evidencia de ejercicio de derechos colectivos de pueblos indígenas u originarios.

3.8 Mediante la Resolución Viceministerial Nº 000001-2025-VMPCIC-MC de fecha 02 de enero de 2025 y publicada en el Diario Oficial "El Peruano" el 05 de enero de 2025, el Despacho Viceministerial de Patrimonio Cultural e Industrias Culturales delegó a la Dirección General de Patrimonio Arqueológico Inmueble, por el ejercicio fiscal 2025, la facultad de determinar la protección provisional de los bienes inmuebles prehispánicos que se presumen integrantes del Patrimonio Cultural de la Nación.

3.9 En cumplimiento de las disposiciones acotadas y de la propuesta contenida en el Informe de Inspección N° 008-2025-ADPC-SDPCICI-DDC ICA-AHC/MC de fecha 24 de febrero de 2025, elaborado por el Lic. Alex Wilfredo Huamaní Cruces de la Dirección Desconcentrada de Cultura Ica, brinda detalles de la evaluación del bien inmueble prehispánico atendiendo a su valoración cultural y vulnerabilidad; precisando, en su apartado 2.2, que el Paisaje Arqueológico "Líneas y Geoglifos de Nasca, Sector de Pampas Chauchilla Sector I, II, III, IV y V", ubicado en el distrito de Vista Alegre, provincia de Nasca, departamento de Ica, viene siendo objeto de afectación verificada debido a agentes antrópicos, conforme al siguiente detalle:

Esta es una copia auténtica imprimible de un documento electrónico archivado por el Ministerio de Cultura, aplicando lo dispuesto por el Art. 25 de D.S. 070-2013-PCM y la Tercera Disposición Complementaria Final del D.S. 026-2016-PCM. Su autenticidad e integridad pueden ser contrastadas a través de la siguiente dirección web:
https://tramitedocumentario.cultura.gob.pe:8181/validadorDocumental/inicio/detalle.jsf Código: **SFRCWFV**

Instalación de postes de madera a manera de cercos perimétricos cercando un área de terreno.
Remoción del terreno como consecuencia del paso de vehículos motorizados (huellas de motos), dichas huellas se ubican en los diferentes sectores de la Pampa de Chauchilla.
Remoción con maquinaria pesada afectando el estrato superficial hasta el estrato subyacente.
Habilitación de trochas carrozables que parte en dos las líneas y trapecios arqueológicos

3.10 En relación a las medidas preventivas recomendadas ante la afectación verificada al bien cultural, el especialista de la DDC Ica precisa en el Informe de Inspección N° 008-2025-ADPC-SDPCICI-DDC ICA-AHC/MC de fecha 24 de febrero del 2025, apartado IV.b, las siguientes:

MEDIDA		*REFERENCIA*
-Paralización y/o cese de la afectación	*x*	*Cese de afectación*
-Señalización	*x*	*Instalación de murales de señalización e hitos de delimitación.*
-Retiro de estructuras temporales; maquinarias, herramientas, elementos y/o Accesorios:	*x*	*El retiro de los cercos perimétricos, retiros de las estructuras precarias de esteras y palos y cierre de los accesos para vehículos.*

3.11 En ese sentido, estando a los fundamentos señalados en el Informe de Inspección N° 008-2025-ADPC-SDPCICI-DDC ICA-AHC/MC de fecha 24 de febrero de 2025 de la Dirección Desconcentrada de Cultura Ica, así como el Informe N° 000603-2025-DSFL-DGPA-VMPCIC/MC e Informe N° 000096-2025-DSFL-DGPA-VMPCIC-LMS/MC de la Dirección de Catastro y Saneamiento Físico Legal; se precisa que la propuesta de determinación de la protección provisional que es materia de análisis, CUMPLE con lo dispuesto en el capítulo XIII del Reglamento de la Ley N° 28296, así como por la Directiva N° 003-2018-VMPCIC/MC "Lineamientos técnicos y criterios generales para la determinación de la protección provisional de los bienes inmuebles Ministerio de Cultura prehispánicos que se presumen integrantes del Patrimonio Cultural de la Nación".

IV. Conclusiones:

En virtud de lo expuesto, en el marco de las competencias delegadas a la Dirección General de Patrimonio Arqueológico Inmueble a través de la Resolución Viceministerial N° 000001-2025-VMPCIC-MC, se concluye que corresponde la determinación de la protección provisional del Paisaje Arqueológico "Líneas y Geoglifos de Nasca, Sector de Pampas Chauchilla Sector I, II, III, IV y V", ubicado en el distrito de Vista Alegre, provincia de Nasca, departamento de Ica.

V. Recomendación:

Emitir Resolución Directoral que determine la Protección Provisional del Paisaje Arqueológico "Líneas y Geoglifos de Nasca, Sector de Pampas Chauchilla Sector I, II, III, IV y V", ubicado en el distrito de Vista Alegre, provincia de Nasca, departamento de Ica.

Es todo cuanto se informa para su conocimiento y fines que se sirva determinar, salvo mejor parecer.

Atentamente,

Esta es una copia auténtica imprimible de un documento electrónico archivado por el Ministerio de Cultura, aplicando lo dispuesto por el Art. 25 de D.S. 070-2013-PCM y la Tercera Disposición Complementaria Final del D.S. 026-2016-PCM. Su autenticidad e integridad pueden ser contrastadas a través de la siguiente dirección web:
https://tramitedocumentario.cultura.gob.pe:8181/validadorDocumental/inicio/detalle.jsf Código: **SFRCWFV**

Firmado digitalmente por CORDOVA HERRERA Gilberto Martin FAU 20537630222 soft
Cargo: Director
Motivo: Soy el autor del documento
Fecha: 16.04.2025 11:21:33 -05:00

"Decenio de la Igualdad de Oportunidades para Mujeres y Hombres"
"Año de la recuperación y consolidación de la economía peruana"

San Borja, 16 de Abril del 2025

INFORME N° 000603-2025-DSFL-DGPA-VMPCIC/MC

A : **JUAN JOSE ALDAVE SERNA**
DIRECCIÓN GENERAL DE PATRIMONIO ARQUEOLÓGICO INMUEBLE

De : **GILBERTO MARTIN CORDOVA HERRERA**
DIRECCIÓN DE CATASTRO Y SANEAMIENTO FÍSICO LEGAL

Asunto : REMITO INFORME DE INSPECCION Nº 008-2025-ADPC-SDPCICI-DDC ICA-AHC/MC DE PROTECCION PROVISIONAL DEL PAISAJE ARQUEOLOGICO "LÍNEAS Y GEOGLIFOS DE NASCA, SECTOR DE PAMPAS CHAUCHILLA SECTOR I, II, III, IV Y V".

Referencia : INFORME N° 096-2025-DSFL-DGPA-VMPCIC-LMS/MC
MEMORANDO N° 0678-2025-DDC ICA/MC

Me dirijo a usted saludándolo cordialmente, con el fin de remitir a su despacho el Informe de la referencia, en el cual se emite opinión técnica sobre la solicitud realizada por la Dirección Desconcentrada de Cultura Ica, para determinar provisionalmente al Paisaje Arqueológico "Líneas y Geoglifos de Nasca, Sector de Pampas CHauchilla Sector I, II, III, IV y V", ubicado en el distrito de Vista Alegre, provincia de Nasca, departamento de Ica.

Al respecto, los elementos de sustento proporcionados en el Informe de Inspección N° 008-2025-ADPC-SDPCIC-DDC ICA-AHC/MC de fecha 24 de febrero del 2025, del licenciado Alex Wilfredo Huamani Cruces, arqueólogo de la Dirección Desconcentrada de Cultura Ica, se encuentran acorde a lo establecido en la Directiva N° 003-2018-VMPCIC/MC que determina las causales por las cuales es viable una determinación provisional.

En ese sentido, se remite el expediente a efectos de determinar protección provisional cuyo ámbito se encuentra establecido en los siguientes planos con sus respectivos datos técnicos:

Cuadro de Datos Técnicos
Paisaje Arqueológico Líneas y Geoglifos de Nasca y Palpa,
Sector Pampas de Chauchilla I
Código de plano: PPROV-061-MC-DGPA-DSFL-2025 WGS84

<u>Sector Pampas de Chauchilla I</u>
Datum: WGS84
Proyección: UTM
Zona UTM: 18S
Coordenada de referencia: 507915.3500 E / 8344951.91 00N

Esta es una copia auténtica imprimible de un documento electrónico archivado por el Ministerio de Cultura, aplicando lo dispuesto por el Art. 25 de D.S. 070-2013-PCM y la Tercera Disposición Complementaria Final del D.S. 026-2016-PCM. Su autenticidad e integridad pueden ser contrastadas a través de la siguiente dirección web:
https://tramitedocumentario.cultura.gob.pe:8181/validadorDocumental/inicio/detalle.jsf Código: **2GL8CTD**

ÁREA (m2): 48747.00 (4.8747 ha)
PERÍMETRO: 981.85 m

1	1-2	46.04	96°26'44"	507771.00	8345053.00
2	2-3	108.71	173°35'57"	507809.00	8345079.00
3	3-4	375.41	85°14'21"	507905.00	8345130.00
4	4-5	133.63	72°21'50"	508053.00	8344785.00
5	5-1	318.06	112°21'8"	507920.00	8344772.00
TOTAL		981.85	540°0'0"		

Cuadro de Datos Técnicos
Paisaje Arqueológico Líneas y Geoglifos de Nasca y Palpa, Sector Pampas de Chauchilla II
Código de plano: PPROV-062-MC-DGPA-DSFL-2025 WGS84

Sector Pampas de Chauchilla II
Datum: WGS84
Proyección: UTM
Zona UTM: 18S
Coordenada de referencia: 509028.4400 E / 8345229.1100 N
ÁREA (m2): 1862017.50 (186.2017 ha)
PERÍMETRO: 8318.07 m

VERTICE	LADO	DISTANCIA	ANG. INTERNO	ESTE (X)	NORTE (Y)
1	1-2	171.48	142°37'37"	509439.00	8346074.00
2	2-3	135.47	169°7'2"	509546.00	8346208.00
3	3-4	352.2	155°48'57"	509649.00	8346296.00
4	4-5	651.31	117°51'58"	509987.00	8346395.00
5	5-6	105.12	79°57'8"	510441.00	8345928.00
6	6-7	343.8	211°49'34"	510354.00	8345869.00
7	7-8	115.62	198°4'23"	510214.00	8345555.00
8	8-9	193.35	135°4'47"	510202.00	8345440.00
9	9-10	247.95	197°3'33"	510052.00	8345318.00
10	10-11	84.72	135°23'36"	509914.00	8345112.00
11	11-12	401.6	75°17'4"	509831.00	8345095.00
12	12-13	323.3	278°17'12"	509853.00	8345496.00
13	13-14	189.53	257°34'43"	509531.00	8345467.00
14	14-15	130.6	214°37'30"	509507.00	8345279.00
15	15-16	265.93	136°56'29"	509567.00	8345163.00
16	16-17	185.53	110°2'11"	509495.00	8344907.00
17	17-18	654.25	174°5'45"	509310.00	8344893.00
18	18-19	76.11	268°33'50"	508656.00	8344911.00
19	19-20	248.07	98°19'58"	508652.00	8344835.00
20	20-21	270.74	178°54'59"	508405.00	8344812.00
21	21-22	70.01	176°34'55"	508135.00	8344792.00

Esta es una copia auténtica imprimible de un documento electrónico archivado por el Ministerio de Cultura, aplicando lo dispuesto por el Art. 25 de D.S. 070-2013-PCM y la Tercera Disposición Complementaria Final del D.S. 026-2016-PCM. Su autenticidad e integridad pueden ser contrastadas a través de la siguiente dirección web:
https://tramitedocumentario.cultura.gob.pe:8181/validadorDocumental/inicio/detalle.jsf Código: **2GL8CTD**

22	22-23	56.8	115°17'44"	508065.00	8344791.00
23	23-24	322.37	177°40'5"	508040.00	8344842.00
24	24-25	1	156°13'5"	507910.00	8345137.00
25	25-26	372.19	110°46'20"	507910.00	8345138.00
26	26-27	76.12	259°3'41"	508258.00	8345270.00
27	27-28	122.32	114°30'22"	508245.00	8345345.00
28	28-29	107.34	89°38'47"	508346.00	8345414.00
29	29-30	97.32	245°28'34"	508406.00	8345325.00
30	30-31	225.55	190°29'57"	508502.00	8345341.00
31	31-32	117.66	191°50'15"	508714.00	8345418.00
32	32-33	298.38	253°21'19"	508814.00	8345480.00
33	33-34	73.01	164°3'40"	508736.00	8345768.00
34	34-35	118.41	143°20'3"	508737.00	8345841.00
35	35-36	271.89	148°21'7"	508809.00	8345935.00
36	36-37	308.03	88°14'22"	509063.00	8346032.00
37	37-38	60.64	237°30'38"	509164.00	8345741.00
38	38-39	240.3	221°56'25"	509223.00	8345727.00
39	39-1	232.05	240°10'26"	509434.00	8345842.00
TOTAL	8318.07	6660°0'1"			

Cuadro de Datos Técnicos
Paisaje Arqueológico Líneas y Geoglifos de Nasca y Palpa, Sector Pampas de Chauchilla III
Código de plano: PPROV-063-MC-DGPA-DSFL-2025 WGS84

Sector Pampas de Chauchilla III
Datum: WGS84
Proyección: UTM
Zona UTM: 18S
Coordenada de referencia: 510756.9300 E / 8345414.0400 N
ÁREA (m2): 1273457.00(127.3457 ha)
PERÍMETRO: 5704.41 m

VERTICE	LADO	DISTANCIA	ANG. INTERNO	ESTE (X)	NORTE (Y)
1	1-2	365.3	129°2'23"	510639.00	8345875.00
2	2-3	535.32	173°54'0"	510992.00	8345969.00
3	3-4	216	171°11'19"	511521.00	8346051.00
4	4-5	309.56	174°15'9"	511737.00	8346051.00
5	5-6	508.57	193°25'53"	512045.00	8346020.00
6	6-7	371.38	77°22'23"	512549.00	8346088.00
7	7-8	295.66	122°32'53"	512517.00	8345718.00
8	8-9	249.39	193°49'7"	512255.00	8345581.00
9	9-10	65.97	124°32'24"	512068.00	8345416.00
10	10-11	78.55	172°22'13"	512004.00	8345432.00
11	11-12	107.69	191°30'14"	511931.00	8345461.00

Esta es una copia auténtica imprimible de un documento electrónico archivado por el Ministerio de Cultura, aplicando lo dispuesto por el Art. 25 de D.S. 070-2013-PCM y la Tercera Disposición Complementaria Final del D.S. 026-2016-PCM. Su autenticidad e integridad pueden ser contrastadas a través de la siguiente dirección web:
https://tramitedocumentario.cultura.gob.pe:8181/validadorDocumental/inicio/detalle.jsf Código: **2GL8CTD**

12	12-13	72.28	175°44'29"	511825.00	8345480.00
13	13-14	66.29	183°6'39"	511755.00	8345498.00
14	14-15	184.61	178°28'41"	511690.00	8345511.00
15	15-16	91.59	182°8'7"	511510.00	8345552.00
16	16-17	41	190°41'47"	511420.00	8345569.00
17	17-18	51.87	213°59'47"	511379.00	8345569.00
18	18-19	25.61	197°20'37"	511336.00	8345540.00
19	19-20	274.39	174°32'45"	511320.00	8345520.00
20	20-21	277.36	181°9'34"	511129.00	8345323.00
21	21-22	16.4	185°23'10"	510940.00	8345120.00
22	22-23	138.06	158°2'3"	510930.00	8345107.00
23	23-24	82.86	173°0'20"	510811.00	8345037.00
24	24-25	30.68	175°33'17"	510735.00	8345004.00
25	25-26	199.27	169°37'59"	510706.00	8344994.00
26	26-27	287.89	95°37'8"	510509.00	8344964.00
27	27-28	73.11	252°35'10"	510438.00	8345243.00
28	28-29	166.48	77°5'47"	510365.00	8345247.00
29	29-30	155.08	173°16'41"	510411.00	8345407.00
30	30-31	112.51	172°19'20"	510471.00	8345550.00
31	31-32	148.49	183°11'4"	510528.00	8345647.00
32	32-1	105.19	183°7'37"	510596.00	8345779.00
TOTAL	5704.41	5400°0'0"			

Cuadro de Datos Técnicos
Paisaje Arqueológico Líneas y Geoglifos de Nasca y Palpa, Sector Pampas de Chauchilla IV
Código de plano: PPROV-064-MC-DGPA-DSFL-2025 WGS84

Sector Pampas de Chauchilla IV
Datum: WGS84
Proyección: UTM
Zona UTM: 18S
Coordenada de referencia: 510599.4200 E / 8344890.1500 N
ÁREA (m2): 95379.50 (9.5379 ha)
PERÍMETRO: 2030.42 m

VERTICE	LADO	DISTANCIA	ANG. INTERNO	ESTE (X)	NORTE (Y)
1	1-2	194.65	48°47'42"	510114.00	8344882.00
2	2-3	155.17	177°34'16"	510306.00	8344914.00
3	3-4	285.24	182°51'30"	510460.00	8344933.00
4	4-5	261.3	198°26'20"	510741.00	8344982.00
5	5-6	210.24	73°11'36"	510971.00	8345106.00
6	6-7	486.89	84°43'32"	511013.00	8344900.00
7	7-8	343.84	177°45'12"	510529.00	8344847.00
8	8-1	93.09	136°39'53"	510186.00	8344823.00

Esta es una copia auténtica imprimible de un documento electrónico archivado por el Ministerio de Cultura, aplicando lo dispuesto por el Art. 25 de D.S. 070-2013-PCM y la Tercera Disposición Complementaria Final del D.S. 026-2016-PCM. Su autenticidad e integridad pueden ser contrastadas a través de la siguiente dirección web:
https://tramitedocumentario.cultura.gob.pe:8181/validadorDocumental/inicio/detalle.jsf Código: **2GL8CTD**

TOTAL	2030.42	1080°0'1"

Cuadro de Datos Técnicos
Paisaje Arqueológico Líneas y Geoglifos de Nasca y Palpa,
Sector Pampas de Chauchilla V
Código de plano: PPROV-065-MC-DGPA-DSFL-2025 WGS84

Sector Pampas de Chauchilla V
Datum: WGS84
Proyección: UTM
Zona UTM: 18S
Coordenada de referencia: 510334.8000 E / 8346152.6900 N
ÁREA (m2): 12807.00 (1.2807 ha)
PERÍMETRO: 464.34 m

VERTICE	LADO	DISTANCIA	ANG. INTERNO	ESTE (X)	NORTE (Y)
1	1-2	150.28	67°32'3"	510229.00	8346175.00
2	2-3	111.02	77°31'17"	510370.00	8346227.00
3	3-4	79.2	106°51'30"	510385.00	8346117.00
4	4-1	123.84	108°5'9"	510313.00	8346084.00
TOTAL		464.34	359°59'59"		

Es todo cuanto se informa para su conocimiento y fines que se sirva determinar, salvo mejor parecer.

Atentamente,

GCH/lms

Esta es una copia auténtica imprimible de un documento electrónico archivado por el Ministerio de Cultura, aplicando lo dispuesto por el Art. 25 de D.S. 070-2013-PCM y la Tercera Disposición Complementaria Final del D.S. 026-2016-PCM. Su autenticidad e integridad pueden ser contrastadas a través de la siguiente dirección web:
https://tramitedocumentario.cultura.gob.pe:8181/validadorDocumental/inicio/detalle.jsf Código: **2GL8CTD**

Firmado digitalmente por MILLA SIMON Luis Diego FAU 20537630222 soft
Motivo: Soy el autor del documento
Fecha: 16.04.2025 10:03:16 -05:00

"Decenio de la Igualdad de Oportunidades para Mujeres y Hombres"
"Año de la recuperación y consolidación de la economía peruana"

San Borja, 16 de Abril del 2025

INFORME N° 000096-2025-DSFL-DGPA-VMPCIC-LMS/MC

A : **GILBERTO MARTIN CORDOVA HERRERA**
DIRECCIÓN DE CATASTRO Y SANEAMIENTO FÍSICO LEGAL

De : **LUIS DIEGO MILLA SIMON**
DIRECCIÓN DE CATASTRO Y SANEAMIENTO FÍSICO LEGAL

Asunto : REMITO INFORME DE INSPECCION Nº 008-2025-ADPC-SDPCICI-DDC ICA-AHC/MC DE PROTECCION PROVISIONAL DEL PAISAJE ARQUEOLOGICO "LÍNEAS Y GEOGLIFOS DE NASCA, SECTOR DE PAMPAS CHAUCHILLA SECTOR I, II, III, IV Y V".

Referencia : PROVEIDO N° 002834-2025-DSFL-DGPA-VMPCIC/MC
MEMORANDO N° 0678-2025-DDC ICA/MC

Me dirijo a usted a fin de remitir la viabilidad de la protección provisional del Paisaje Arqueológico "Líneas y Geoglifos de Nasca, Sector de Pampas CHauchilla Sector I, II, III, IV y V", ubicado en el distrito de Vista Alegre, provincia de Nasca, departamento de Ica.

I) Antecedentes del Monumento Arqueológico Prehispánico

1. Realizado la búsqueda de antecedentes arqueológicos de la base de datos del Sistema de Información Geográfica de Arqueología (SIGDA), de acuerdo a las coordenadas proporcionadas por la Dirección Desconcentrada de Cultura Ica, debemos informar que el Paisaje Arqueológico "Líneas y Geoglifos de Nasca, Sector de Pampas CHauchilla Sector I, II, III, IV y V", no cuenta con declaratoria ni con propuesta de delimitación.

II) Antecedentes Administrativos

1. Mediante Memorando N° 0678-2025-DDC ICA/MC de fecha 28 de marzo del 2025, la Dirección Desconcentrada de Cultura Ica, remite el Informe de Inspección N° 042-2024-ADPC-SDPCIC-DDC ICA/MC sobre protección provisional para del Paisaje Arqueológico "Líneas y Geoglifos de Nasca, Sector de Pampas CHauchilla Sector I, II, III, IV y V".

III) Análisis

1. De acuerdo a lo indicado en el Informe de Inspección N° 008-2025-ADPC-SDPCIC-DDC ICA-AHC/MC de fecha 24 de febrero del 2025, del licenciado Alex Wilfredo Huamani Cruces, describe que durante la inspección realizada se verifico la instalación de postes de madera a manera de cercos perimétricos cercando un área del terreno.

Ponle Punche y ganamos todos PERÚ

Esta es una copia auténtica imprimible de un documento electrónico archivado por el Ministerio de Cultura, aplicando lo dispuesto por el Art. 25 de D.S. 070-2013-PCM y la Tercera Disposición Complementaria Final del D.S. 026-2016-PCM. Su autenticidad e integridad pueden ser contrastadas a través de la siguiente dirección web:
https://tramitedocumentario.cultura.gob.pe:8181/validadorDocumental/inicio/detalle.jsf Código: **YB4J04C**

2. De la misma forma, se identificó remoción del terreno como consecuencia del paso de vehículos motorizados, dichas huellas se ubican en los diferentes sectores de la Pampa de Chauchilla, también hay remoción de terreno con maquinaria pesada afectando el estrato superficial hasta el estrato subyacente, se observa asimismo la habilitación de trochas carrozables que parte en dos las líneas y trapecios arqueológicos.
3. Estas acciones descritas han generado cortes en los estratos, alteración y afectación de parte de los elementos arqueológicos conformantes del Paisaje Arqueológico "Líneas y Geoglifos de Nasca, Sector de Pampas Chauchilla Sector I, II, III, IV y V", donde producto de estas afectaciones se ha dejado expuestos restos de arqueológicos, entre otros.
4. En concordancia con el artículo 6.4, de la Directiva N° 03-2018-VMPCIC/MC, se recibió el Informe de Inspección N° 008-2025-ADPC-SDPCIC-DDC ICA-AHC/MC de fecha 24 de febrero del 2025, del licenciado Alex Wilfredo Huamani Cruces, de acuerdo a su ámbito funcional, lo que se condice con artículo 99° del Reglamento de la ley N°28296.

Descripción general del MAP:

El Paisaje Arqueológico "Líneas y Geoglifos de Nasca, sector Pampas de Chauchilla sector I, II, III, IV y V" se asocian a grupos de geoglifos de forma lineal y trapezoidal que se encuentran orientados diferentes direcciones y la mayoría de ellos corresponden a trazos de tipo geométrico (líneas y trapecios) que ocupan las extensas planicies, las quebradas y las lomas y colinas que conforman la topografía de la zona, los geoglifos presentan concentraciones importantes que indican claramente una estrecha vinculación con varios sitios arqueológicos que se encuentran aledaños al Paisaje Arqueológico . El Paisaje Arqueológico se encuentra muy afectado por acciones antrópicas constantes como paso de vehículos, expansión agrícola e invasión.

Información Complementaria:
Ubicación política
Distrito: Vista Alegre
Provincia: Nasca
Departamento: Ica
Estado de Conservación:
Regular.

Delimitación:
De acuerdo a las recomendaciones fundamentadas en el Informe Técnico de Viabilidad de la Determinación Provisional del Paisaje Arqueológico "Líneas y Geoglifos de Nasca, sector Pampas de Chauchilla sector I, II, III, IV y V", N° 008-2025-ADPC-SDPCIC-DDC ICA-AHC/MC de fecha 24 de febrero del 2025, del licenciado Alex Wilfredo Huamani Cruces, la Dirección de Catastro Saneamiento Físico Legal – Sede Central, coindice con la necesidad de solicitar la protección provisional del referido sitio arqueológico.

Cuadro de Datos Técnicos
Paisaje Arqueológico Líneas y Geoglifos de Nasca y Palpa,
Sector Pampas de Chauchilla I
Código de plano: PPROV-061-MC-DGPA-DSFL-2025 WGS84

Esta es una copia auténtica imprimible de un documento electrónico archivado por el Ministerio de Cultura, aplicando lo dispuesto por el Art. 25 de D.S. 070-2013-PCM y la Tercera Disposición Complementaria Final del D.S. 026-2016-PCM. Su autenticidad e integridad pueden ser contrastadas a través de la siguiente dirección web:
https://tramitedocumentario.cultura.gob.pe:8181/validadorDocumental/inicio/detalle.jsf Código: **YB4J04C**

Sector Pampas de Chauchilla I
Datum: WGS84
Proyección: UTM
Zona UTM: 18S
Coordenada de referencia: 507915.3500 E / 8344951.91 00N
ÁREA (m2): 48747.00(4.8747 ha)
PERÍMETRO: 981.85 m

1	1-2	46.04	96°26'44"	507771.00	8345053.00
2	2-3	108.71	173°35'57"	507809.00	8345079.00
3	3-4	375.41	85°14'21"	507905.00	8345130.00
4	4-5	133.63	72°21'50"	508053.00	8344785.00
5	5-1	318.06	112°21'8"	507920.00	8344772.00
TOTAL		981.85	540°0'0"		

Cuadro de Datos Técnicos
Paisaje Arqueológico Líneas y Geoglifos de Nasca y Palpa,
Sector Pampas de Chauchilla II
Código de plano: PPROV-062-MC-DGPA-DSFL-2025 WGS84

Sector Pampas de Chauchilla II
Datum: WGS84
Proyección: UTM
Zona UTM: 18S
Coordenada de referencia: 509028.4400 E / 8345229.1100 N
ÁREA (m2): 1862017.50(186.2017 ha)
PERÍMETRO: 8318.07 m

VERTICE	LADO	DISTANCIA	ANG. INTERNO	ESTE (X)	NORTE (Y)
1	1-2	171.48	142°37'37"	509439.00	8346074.00
2	2-3	135.47	169°7'2"	509546.00	8346208.00
3	3-4	352.2	155°48'57"	509649.00	8346296.00
4	4-5	651.31	117°51'58"	509987.00	8346395.00
5	5-6	105.12	79°57'8"	510441.00	8345928.00
6	6-7	343.8	211°49'34"	510354.00	8345869.00
7	7-8	115.62	198°4'23"	510214.00	8345555.00
8	8-9	193.35	135°4'47"	510202.00	8345440.00
9	9-10	247.95	197°3'33"	510052.00	8345318.00
10	10-11	84.72	135°23'36"	509914.00	8345112.00
11	11-12	401.6	75°17'4"	509831.00	8345095.00
12	12-13	323.3	278°17'12"	509853.00	8345496.00
13	13-14	189.53	257°34'43"	509531.00	8345467.00
14	14-15	130.6	214°37'30"	509507.00	8345279.00
15	15-16	265.93	136°56'29"	509567.00	8345163.00
16	16-17	185.53	110°2'11"	509495.00	8344907.00
17	17-18	654.25	174°5'45"	509310.00	8344893.00

Esta es una copia auténtica imprimible de un documento electrónico archivado por el Ministerio de Cultura, aplicando lo dispuesto por el Art. 25 de D.S. 070-2013-PCM y la Tercera Disposición Complementaria Final del D.S. 026-2016-PCM. Su autenticidad e integridad pueden ser contrastadas a través de la siguiente dirección web:
https://tramitedocumentario.cultura.gob.pe:8181/validadorDocumental/inicio/detalle.jsf Código: **YB4J04C**

18	18-19	76.11	268°33'50"	508656.00	8344911.00
19	19-20	248.07	98°19'58"	508652.00	8344835.00
20	20-21	270.74	178°54'59"	508405.00	8344812.00
21	21-22	70.01	176°34'55"	508135.00	8344792.00
22	22-23	56.8	115°17'44"	508065.00	8344791.00
23	23-24	322.37	177°40'5"	508040.00	8344842.00
24	24-25	1	156°13'5"	507910.00	8345137.00
25	25-26	372.19	110°46'20"	507910.00	8345138.00
26	26-27	76.12	259°3'41"	508258.00	8345270.00
27	27-28	122.32	114°30'22"	508245.00	8345345.00
28	28-29	107.34	89°38'47"	508346.00	8345414.00
29	29-30	97.32	245°28'34"	508406.00	8345325.00
30	30-31	225.55	190°29'57"	508502.00	8345341.00
31	31-32	117.66	191°50'15"	508714.00	8345418.00
32	32-33	298.38	253°21'19"	508814.00	8345480.00
33	33-34	73.01	164°3'40"	508736.00	8345768.00
34	34-35	118.41	143°20'3"	508737.00	8345841.00
35	35-36	271.89	148°21'7"	508809.00	8345935.00
36	36-37	308.03	88°14'22"	509063.00	8346032.00
37	37-38	60.64	237°30'38"	509164.00	8345741.00
38	38-39	240.3	221°56'25"	509223.00	8345727.00
39	39-1	232.05	240°10'26"	509434.00	8345842.00
TOTAL	8318.07	6660°0'1"			

Cuadro de Datos Técnicos
Paisaje Arqueológico Líneas y Geoglifos de Nasca y Palpa, Sector Pampas de Chauchilla III
Código de plano: PPROV-063-MC-DGPA-DSFL-2025 WGS84

Sector Pampas de Chauchilla III
Datum: WGS84
Proyección: UTM
Zona UTM: 18S
Coordenada de referencia: 510756.9300 E / 8345414.0400 N
ÁREA (m2): 1273457.00(127.3457 ha)
PERÍMETRO: 5704.41 m

VERTICE	LADO	DISTANCIA	ANG. INTERNO	ESTE (X)	NORTE (Y)
1	1-2	365.3	129°2'23"	510639.00	8345875.00
2	2-3	535.32	173°54'0"	510992.00	8345969.00
3	3-4	216	171°11'19"	511521.00	8346051.00
4	4-5	309.56	174°15'9"	511737.00	8346051.00
5	5-6	508.57	193°25'53"	512045.00	8346020.00
6	6-7	371.38	77°22'23"	512549.00	8346088.00
7	7-8	295.66	122°32'53"	512517.00	8345718.00

Esta es una copia auténtica imprimible de un documento electrónico archivado por el Ministerio de Cultura, aplicando lo dispuesto por el Art. 25 de D.S. 070-2013-PCM y la Tercera Disposición Complementaria Final del D.S. 026-2016-PCM. Su autenticidad e integridad pueden ser contrastadas a través de la siguiente dirección web:
https://tramitedocumentario.cultura.gob.pe:8181/validadorDocumental/inicio/detalle.jsf Código: **YB4J04C**

8	8-9	249.39	193°49'7"	512255.00	8345581.00
9	9-10	65.97	124°32'24"	512068.00	8345416.00
10	10-11	78.55	172°22'13"	512004.00	8345432.00
11	11-12	107.69	191°30'14"	511931.00	8345461.00
12	12-13	72.28	175°44'29"	511825.00	8345480.00
13	13-14	66.29	183°6'39"	511755.00	8345498.00
14	14-15	184.61	178°28'41"	511690.00	8345511.00
15	15-16	91.59	182°8'7"	511510.00	8345552.00
16	16-17	41	190°41'47"	511420.00	8345569.00
17	17-18	51.87	213°59'47"	511379.00	8345569.00
18	18-19	25.61	197°20'37"	511336.00	8345540.00
19	19-20	274.39	174°32'45"	511320.00	8345520.00
20	20-21	277.36	181°9'34"	511129.00	8345323.00
21	21-22	16.4	185°23'10"	510940.00	8345120.00
22	22-23	138.06	158°2'3"	510930.00	8345107.00
23	23-24	82.86	173°0'20"	510811.00	8345037.00
24	24-25	30.68	175°33'17"	510735.00	8345004.00
25	25-26	199.27	169°37'59"	510706.00	8344994.00
26	26-27	287.89	95°37'8"	510509.00	8344964.00
27	27-28	73.11	252°35'10"	510438.00	8345243.00
28	28-29	166.48	77°5'47"	510365.00	8345247.00
29	29-30	155.08	173°16'41"	510411.00	8345407.00
30	30-31	112.51	172°19'20"	510471.00	8345550.00
31	31-32	148.49	183°11'4"	510528.00	8345647.00
32	32-1	105.19	183°7'37"	510596.00	8345779.00
TOTAL	5704.41	5400°0'0"			

Cuadro de Datos Técnicos
Paisaje Arqueológico Líneas y Geoglifos de Nasca y Palpa, Sector Pampas de Chauchilla IV
Código de plano: PPROV-064-MC-DGPA-DSFL-2025 WGS84

Sector Pampas de Chauchilla IV
Datum: WGS84
Proyección: UTM
Zona UTM: 18S
Coordenada de referencia: 510599.4200 E / 8344890.1500 N
ÁREA (m2): 95379.50 (9.5379 ha)
PERÍMETRO: 2030.42 m

VERTICE	LADO	DISTANCIA	ANG. INTERNO	ESTE (X)	NORTE (Y)
1	1-2	194.65	48°47'42"	510114.00	8344882.00
2	2-3	155.17	177°34'16"	510306.00	8344914.00
3	3-4	285.24	182°51'30"	510460.00	8344933.00
4	4-5	261.3	198°26'20"	510741.00	8344982.00

Esta es una copia auténtica imprimible de un documento electrónico archivado por el Ministerio de Cultura, aplicando lo dispuesto por el Art. 25 de D.S. 070-2013-PCM y la Tercera Disposición Complementaria Final del D.S. 026-2016-PCM. Su autenticidad e integridad pueden ser contrastadas a través de la siguiente dirección web:
https://tramitedocumentario.cultura.gob.pe:8181/validadorDocumental/inicio/detalle.jsf Código: **YB4J04C**

5	5-6	210.24	73°11'36"	510971.00	8345106.00
6	6-7	486.89	84°43'32"	511013.00	8344900.00
7	7-8	343.84	177°45'12"	510529.00	8344847.00
8	8-1	93.09	136°39'53"	510186.00	8344823.00
TOTAL		2030.42	1080°0'1"		

Cuadro de Datos Técnicos
Paisaje Arqueológico Líneas y Geoglifos de Nasca y Palpa,
Sector Pampas de Chauchilla V
Código de plano: PPROV-065-MC-DGPA-DSFL-2025 WGS84

Sector Pampas de Chauchilla V
Datum: WGS84
Proyección: UTM
Zona UTM: 18S
Coordenada de referencia: 510334.8000 E / 8346152.6900 N
ÁREA (m2): 12807.00 (1.2807 ha)
PERÍMETRO: 464.34 m

VERTICE	LADO	DISTANCIA	ANG. INTERNO	ESTE (X)	NORTE (Y)
1	1-2	150.28	67°32'3"	510229.00	8346175.00
2	2-3	111.02	77°31'17"	510370.00	8346227.00
3	3-4	79.2	106°51'30"	510385.00	8346117.00
4	4-1	123.84	108°5'9"	510313.00	8346084.00
TOTAL		464.34	359°59'59"		

IV) Conclusiones

La solicitud presentada cumple con los aspectos técnicos necesarios para determinar la Protección Provisional del Paisaje Arqueológico "Líneas y Geoglifos de Nasca, sector Pampas de Chauchilla sector I, II, III, IV y V".

V) Recomendaciones

Se recomienda solicitar a la Dirección General de Patrimonio Arqueológico Inmueble emitir la resolución para la determinación de la Protección Provisional del Paisaje Arqueológico "Líneas y Geoglifos de Nasca, sector Pampas de Chauchilla sector I, II, III, IV y V", ubicado en el distrito de Vista Alegre, provincia de Nasca, departamento de Ica, en base a los fundamentos expresados en el Informe de Inspección N° 008-2025-ADPC-SDPCIC-DDC ICA-AHC/MC de fecha 24 de febrero del 2025, del licenciado Alex Wilfredo Huamani Cruces, arqueólogo de la Dirección Desconcentrada de Cultura Ica.

Es todo cuanto se informa para su conocimiento y fines que se sirva determinar, salvo mejor parecer.

Atentamente,

Esta es una copia auténtica imprimible de un documento electrónico archivado por el Ministerio de Cultura, aplicando lo dispuesto por el Art. 25 de D.S. 070-2013-PCM y la Tercera Disposición Complementaria Final del D.S. 026-2016-PCM. Su autenticidad e integridad pueden ser contrastadas a través de la siguiente dirección web:
https://tramitedocumentario.cultura.gob.pe:8181/validadorDocumental/inicio/detalle.jsf Código: **YB4J04C**

Adjunto:
plano N° PPROV-061-MC_DGPA-DSFL-2025 WGS84
plano N° PPROV-062-MC_DGPA-DSFL-2025 WGS84
plano N° PPROV-063-MC_DGPA-DSFL-2025 WGS84
plano N° PPROV-064-MC_DGPA-DSFL-2025 WGS84
plano N° PPROV-065-MC_DGPA-DSFL-2025 WGS84

LMS

Esta es una copia auténtica imprimible de un documento electrónico archivado por el Ministerio de Cultura, aplicando lo dispuesto por el Art. 25 de D.S. 070-2013-PCM y la Tercera Disposición Complementaria Final del D.S. 026-2016-PCM. Su autenticidad e integridad pueden ser contrastadas a través de la siguiente dirección web:
https://tramitedocumentario.cultura.gob.pe:8181/validadorDocumental/inicio/detalle.jsf Código: **YB4J04C**

INFORME DE INSPECCION Nº 008-2025-ADPC-SDPCICI-DDC ICA-AHC/MC

INSPECTOR (Apellidos y nombre)	ALEX WILFREDO HUAMANI CRUCES				
COARPE N°	040838				
DEPENDENCIA A LA QUE CORRESPONDE	Dirección Desconcentrada de Cultura de Ica.				
FECHA DE INSPECCION	DIA	MES	AÑO	HORA DE INICIO	9:20
	24	02	2025	HORA DE CULMINACION	10:50
FECHA DE EMISION DEL INFORME TECNICO	24	02	2025	FIRMA:	

I. DATOS GENERALES DEL OBJETO DE PROTECCION PROVISIONAL

UBICACIÓN GENERAL DEL BIEN INMUEBLE PREHISPANICO	
Departamento	Ica
Provincia	Nasca
Distrito/Localidad	Vista Alegre
Coordenadas (s) Referencial (es)	UTM 18L WGS84: 507915.35E; 8344951.91 N, 509028.44E 8345229.11N, 510756.93E; 8345414.04N, 510599.42E; 8344890.15N y 510334.80E; 8346152.69N.
Acceso/vías	Desde la ciudad de Nasca, siguiendo la carretera Panamericana Sur hasta la altura de los km 453, 455 y 468, luego se ingresa por carretera a porona - Chauchilla Valle las Trancas, llegando hasta el km 6.629. El paisaje Arqueológico está ubicado a la margen izquierda y derecha de la carretera asfaltada.

II. EVALUACION DE LOS BIENES INMUEBLES PREHISPANICOS PARA EFECTOS DE DETERMINAR SUPROTECCION PROVISIONAL

2.1 Valoración Cultural

INFORMACION BASICA				
N°	Componentes			Descripción
		si	no	
1.1	Arquitectura		X	
1.2	Cerámica	X		Fragmentos de cerámica diagnostica y no diagnostica
1.3	Lítico		X	
1.4	Óseo		X	
1.5	Malacológico		X	
1.6	Otros materiales y/o evidencia de actividad humana	X		- Presencia de un grupo de líneas y geoglifos.

INFORMACION COMPLEMENTARIA

	Clasificación del MAP	PAISAJE ARQUEOLOGICO "LÍNEAS Y GEOGLIFOS DE NASCA, SECTOR DE PAMPAS CHAUCHILLA SECTOR I, II, III, IV Y V"
	Descripción del MAP	El paisaje Arqueológico "Líneas y Geoglifos de Nasca, sector Pampas de Chauchilla sector I, II, III, IV y V" se asocian a grupos de geoglifos de forma lineal y trapezoidal que se encuentran orientados diferentes direcciones y la mayoría de ellos corresponden a trazos de tipo geométrico (líneas y trapecios) que ocupan las extensas planicies, las quebradas y las lomas y colinas que conforman la topografía de la zona, los geoglifos presentan concentraciones importantes que indican claramente una estrecha vinculación con varios sitios arqueológicos que se encuentran aledaños al Paisaje Arqueológico . El Paisaje Arqueológico se encuentra muy afectado por acciones antrópicas constantes como paso de vehículos, expansión agrícola e invasión.

2.2 Vulnerabilidad (Marcas con una "X" y desarrollar según corresponda):

INFORMACION BASICA					
	Afectación				Descripción
Agentes Antrópicos	Si	No	Verificada	Posible	- Instalación de postes de madera a manera de cercos perimétricos cercando un área de terreno. - Remoción del terreno como consecuencia del paso de vehículos motorizados (huellas de motos), dichas huellas se ubican en los diferentes sectores de la Pampa de Chauchilla. - Remoción con maquinaria pesada afectando el estrato superficial hasta el estrato subyacente. - habilitación de trochas carrozables que parte en dos las líneas y trapecios arqueológicos.
	X		X		
Factores Naturales	Si	No	Verificada	Posible	
		X			
INFORMACION COMPLEMENTARIA					
Preservación	Malo. La zona intangible a pesar de tener señalización y delimitación física esta propenso a ser afectado en varios tramos por acción antrópica, esto se puede evidenciar en hechos como expansión de terrenos de cultivo, huellas o marcas de neumáticos (antiguos-recientes), huellas de maquinaria pesada (antiguos) y de acción natural (huaycos).				
Fragilidad	Frágil, debido a que hay una vía de acceso directa al paisaje arqueológico el cual facilita todas las afectaciones antes descritas.				

III. Modalidad de delimitación provisional (Marcar con una "x" la categoría del bien)

	1. Bien inmueble prehispánico declarado como integrante del Patrimonio Cultural de la Nación con propuesta de delimitación en proceso de aprobación.
X	2. Bien inmueble prehispánico declarado, pero sin propuesta de delimitación, o bien inmueble prehispánico no declarado, amparado por la presunción legal de su condición cultural.

IV. CONCLUSIONES

El bien presunto califica para la protección provisional:

SI	NO
x	

V. RECOMENDACIONES

a. PLANTEAMIENTO DE LA POLIGONAL DE PROTECCION PROVISIONAL

i. Monumentos Arqueológico Prehispánico

PAISAJE ARQUEOLOGICO LINEAS Y GEOGLIFOS DE NASCA Y PALPA SECTOR, PAMPAS DE CHAUCHILLA I					
VERTICE	**LADO**	**DIST.**	**ANGULO**	**ESTE**	**NORTE**
P1	**P1 - P2**	**46**	**96°53'24"**	**507771**	**8345053**
P2	**P2 - P3**	**109**	**172°38'25"**	**507809**	**8345079**
P3	**P3 - P4**	**375**	**85°37'2"**	**507905**	**8345130**
P4	**P4 - P5**	**133**	**72°19'52"**	**508053**	**8344785**
P5	**P5 - P1**	**318**	**112°31'17"**	**507920**	**8344772**

Área: 48730 m² (4.87303 ha) Perímetro: 981 ml

PAISAJE ARQUEOLOGICO LINEAS Y GEOGLIFOS DE NASCA Y PALPA SECTOR, PAMPAS DE CHAUCHILLA II					
VERTICE	LADO	DIST.	ANGULO	ESTE	NORTE
P1	P1 - P2	372	179°59'60"	507910	8345138
P2	P2 - P3	76	259°22'51"	508258	8345270
P3	P3 - P4	123	114°6'44"	508245	8345345
P4	P4 - P5	108	89°9'3"	508346	8345414
P5	P5 - P6	98	246°18'44"	508406	8345325
P6	P6 - P7	226	189°57'27"	508502	8345341
P7	P7 - P8	118	192°7'30"	508714	8345418
P8	P8 - P9	299	253°10'5"	508814	8345480
P9	P9 - P10	73	164°1'19"	508736	8345768
P10	P10 - P11	118	143°41'6"	508737	8345841
P11	P11 - P12	273	148°3'58"	508809	8345935
P12	P12 - P13	309	88°12'37"	509063	8346032

P13	P13 - P14	61	237°51'56"	509164	8345741
P14	P14 - P15	240	221°36'55"	509223	8345727
P15	P15 - P16	232	240°13'36"	509434	8345842
P16	P16 - P17	171	142°52'51"	509439	8346074
P17	P17 - P18	136	168°37'3"	509546	8346208
P18	P18 - P19	352	156°7'56"	509649	8346296
P19	P19 - P20	652	117°46'3"	509987	8346395
P20	P20 - P21	105	80°10'4"	510441	8345928
P21	P21 - P22	343	211°34'50"	510354	8345869
P22	P22 - P23	115	197°49'57"	510214	8345555
P23	P23 - P24	193	135°24'2"	510202	8345440
P24	P24 - P25	248	197°3'48"	510052	8345318
P25	P25 - P26	85	135°22'32"	509914	8345112
P26	P26 - P27	402	75°13'30"	509831	8345095
P27	P27 - P28	323	278°18'40"	509853	8345496
P28	P28 - P29	189	257°31'14"	509531	8345467
P29	P29 - P30	131	214°35'20"	509507	8345279
P30	P30 - P31	266	136°56'9"	509567	8345163
P31	P31 - P32	185	110°19'55"	509495	8344907
P32	P32 - P33	655	173°52'46"	509310	8344893
P33	P33 - P34	76	268°57'44"	508656	8344911
P34	P34 - P35	248	97°52'27"	508652	8344835
P35	P35 - P36	271	178°56'50"	508405	8344812
P36	P36 - P37	71	177°14'4"	508135	8344792
P37	P37 - P38	57	114°31'53"	508065	8344791
P38	P38 - P39	323	177°47'19"	508040	8344842
P39	P39 - P1	1	87°9'13"	507910	8345137

Área: 1862666 m² (186.26656 ha) Perímetro: 8322 ml

PAISAJE ARQUEOLOGICO LINEAS Y GEOGLIFOS DE NASCA Y PALPA SECTOR, PAMPAS DE CHAUCHILLA III					
VERTICE	LADO	DIST.	ANGULO	ESTE	NORTE
P1	P1 - P2	366	128°48'57"	510639	8345875
P2	P2 - P3	535	173°51'58"	510992	8345969
P3	P3 - P4	217	171°16'59"	511521	8346051
P4	P4 - P5	309	174°4'55"	511737	8346051
P5	P5 - P6	508	193°30'22"	512045	8346020
P6	P6 - P7	371	77°20'45"	512549	8346088
P7	P7 - P8	296	122°36'35"	512517	8345718
P8	P8 - P9	249	193°55'18"	512255	8345581

P9	P9 - P10	66	124°43'39"	512068	8345416
P10	P10 - P11	78	172°7'14"	512004	8345432
P11	P11 - P12	108	191°19'38"	511931	8345461
P12	P12 - P13	72	175°45'13"	511825	8345480
P13	P13 - P14	66	183°4'27"	511755	8345498
P14	P14 - P15	184	178°35'47"	511690	8345511
P15	P15 - P16	92	182°8'3"	511510	8345552
P16	P16 - P17	41	191°38'37"	511420	8345569
P17	P17 - P18	52	212°57'40"	511379	8345569
P18	P18 - P19	25	196°18'5"	511336	8345540
P19	P19 - P20	275	175°49'3"	511320	8345520
P20	P20 - P21	277	180°54'9"	511129	8345323
P21	P21 - P22	17	184°48'21"	510940	8345120
P22	P22 - P23	138	158°54'11"	510930	8345107
P23	P23 - P24	82	173°11'19"	510811	8345037
P24	P24 - P25	30	174°18'44"	510735	8345004
P25	P25 - P26	200	170°32'52"	510706	8344994
P26	P26 - P27	287	95°41'14"	510509	8344964
P27	P27 - P28	73	251°54'18"	510438	8345243
P28	P28 - P29	166	77°29'52"	510365	8345247
P29	P29 - P30	155	173°37'27"	510411	8345407
P30	P30 - P31	112	172°6'28"	510471	8345550
P31	P31 - P32	149	182°59'42"	510528	8345647
P32	P32 - P1	105	183°38'8"	510596	8345779

Área: 1272990 m² (127.29899 ha) Perímetro: 5703 ml

PAISAJE ARQUEOLOGICO LINEAS Y GEOGLIFOS DE NASCA Y PALPA SECTOR, PAMPAS DE CHAUCHILLA IV					
VERTICE	LADO	DIST.	ANGULO	ESTE	NORTE
P1	P1 - P2	195	311°20'2"	510114	8344882
P2	P2 - P3	155	182°46'51"	510306	8344914
P3	P3 - P4	286	176°47'32"	510460	8344933
P4	P4 - P5	261	161°31'9"	510741	8344982
P5	P5 - P6	211	287°7'27"	510971	8345106
P6	P6 - P7	486	275°3'42"	511013	8344900
P7	P7 - P8	344	182°15'2"	510529	8344847
P8	P8 - P1	93	223°8'16"	510186	8344823

Área: 95327 m² (9.53273 ha) Perímetro: 2032 ml

PAISAJE ARQUEOLOGICO LINEAS Y GEOGLIFOS DE NASCA Y PALPA SECTOR, PAMPAS DE CHAUCHILLA V					
VERTICE	LADO	DIST.	ANGULO	ESTE	NORTE
P1	P1 - P2	150	67°44'46"	510229	8346175
P2	P2 - P3	112	77°48'51"	510370	8346227
P3	P3 - P4	79	106°27'21"	510385	8346117
P4	P4 - P1	124	107°59'2"	510313	8346084

Área: 12881 m² (1.28808 ha) Perímetro: 465 ml

a. 2. Elemento Arqueológico Aislado

COORDENADA CENTRAL UTM WGS 84	RADIO

b. MEDIDAS PROVISIONALES RECOMENDADAS (Marcar con una "x" y desarrollar segúncorresponda):

MEDIDA		REFERENCIA
– Paralización y/o cese de la afectación:		Cese de afectación
– Desmonte		
– Apuntalamiento		
– Incautación		
– Señalización	x	Instalación de un mural de señalización, e hitos de delimitación.
– Retiro de estructuras temporales; maquinarias, herramientas, elementos y/o Accesorios:	X	El retiro de los cercos perimétricos, retiros de las estructuras precarias de esteras y palos y cierre de los accesos para vehículos.

REGISTRO FOTOGRÁFICO

Imagen 01: vista satelital del polígono de propuesta de zona arqueológica del Paisaje Arqueológico Líneas y Geoglifos de Nasca y Palpa, sector pampas de Chauchilla I.

Foto 2. Vista de las afectaciones por remoción y asentamiento en el interior del polígono del Paisaje Arqueológico Líneas y Geoglifos de Nasca y Palpa, sector Pampas Chauchilla I

Foto 3. Vista de las remociones para ampliación urbana en el interior del polígono del Paisaje Arqueológico Líneas y Geoglifos de Nasca y Palpa, sector Pampas Chauchilla I

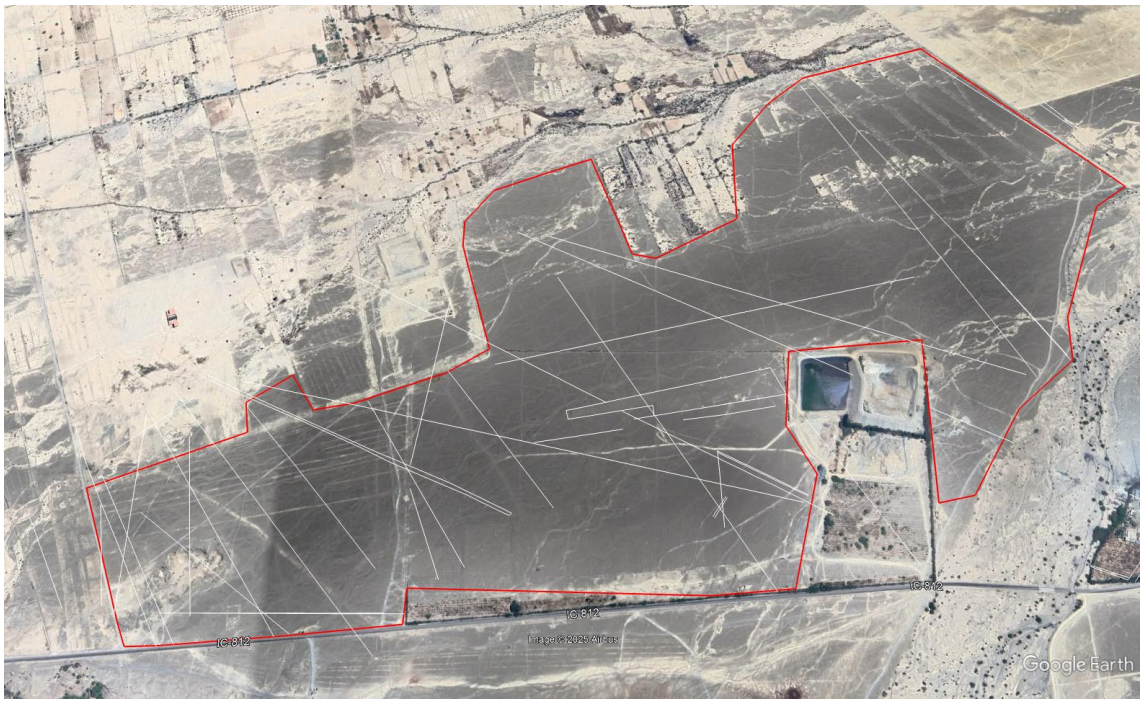

Foto 4. Vista satelital de Google Earth del polígono de propuesta de zona arqueológica del Paisaje Arqueológico Líneas y Geoglifos de Nasca y Palpa, sector Pampas Chauchilla II.

Foto 5. Vista de las habilitaciones de trocha carrozable cortando geoglifos del Paisaje Arqueológico Líneas y Geoglifos de Nasca y Palpa, sector Pampas Chauchilla II

Foto 6. Vista de instalación de letreros de manera clandestina cortando geoglifos del Paisaje Arqueológico Líneas y Geoglifos de Nasca y Palpa, sector Pampas Chauchilla II.

Foto 7. Vista de panorámica de un forado donde sacan material para construcción y estos han cortado varios geoglifos

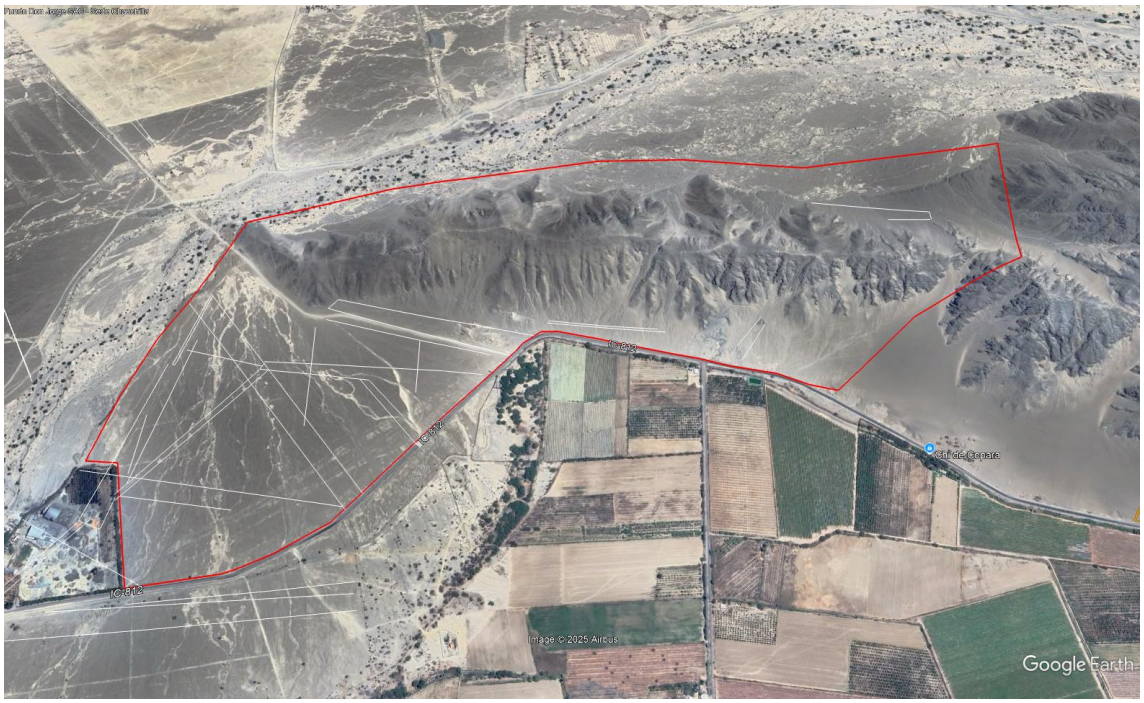

Foto 8. Vista satelital de Google Earth del polígono de propuesta de zona arqueológica del Paisaje Arqueológico Líneas y Geoglifos de Nasca y Palpa, sector pampas Chauchilla III.

Foto 9. Vista de panorámica de la donde hay habilitación de trocha carrozable donde corta un geoglifo que consiste en un trapecio.

Foto 9. Vista de panorámica de la donde hay habilitación de trocha carrozable y amontonamiento de desmonte donde corta un geoglifo que consiste en un trapecio.

Foto 10. Vista satelital de Google Earth del polígono de propuesta de zona arqueológica del Paisaje Arqueológico Líneas y Geoglifos de Nasca y Palpa, sector pampas Chauchilla IV.



Foto 10. Vista satelital de Google Earth del geoglifo trapezoidal son cortados la ampliación agrícola que se encuentra dentro del polígono de las Líneas y Geoglifos de Nasca y Palpa, sector Pampas Chauchilla IV.



Foto 11. Vista panorámica de habilitaciones de trocha carrozable que se encuentra en el Paisaje Arqueológico Líneas y Geoglifos de Nasca y Palpa, sector Pampas Chauchilla IV.

Foto 12. Vista panorámica de instalaciones de chozas precarias que se encuentra en el Paisaje Arqueológico Líneas y Geoglifos de Nasca y Palpa, sector Pampas Chauchilla IV.



Foto 13. Vista satelital de Google Earth del polígono de propuesta de zona arqueológica del Paisaje Arqueológico Líneas y Geoglifos de Nasca y Palpa, sector pampas de Chauchilla V.

Foto 14. Vista panorámica donde se visualiza habilitaciones de trocha carrozable donde cortan geoglifos de tipo lineal en el interior del polígono del Paisaje Arqueológico Líneas y Geoglifos de Nasca y Palpa, sector pampas de Chauchilla V.

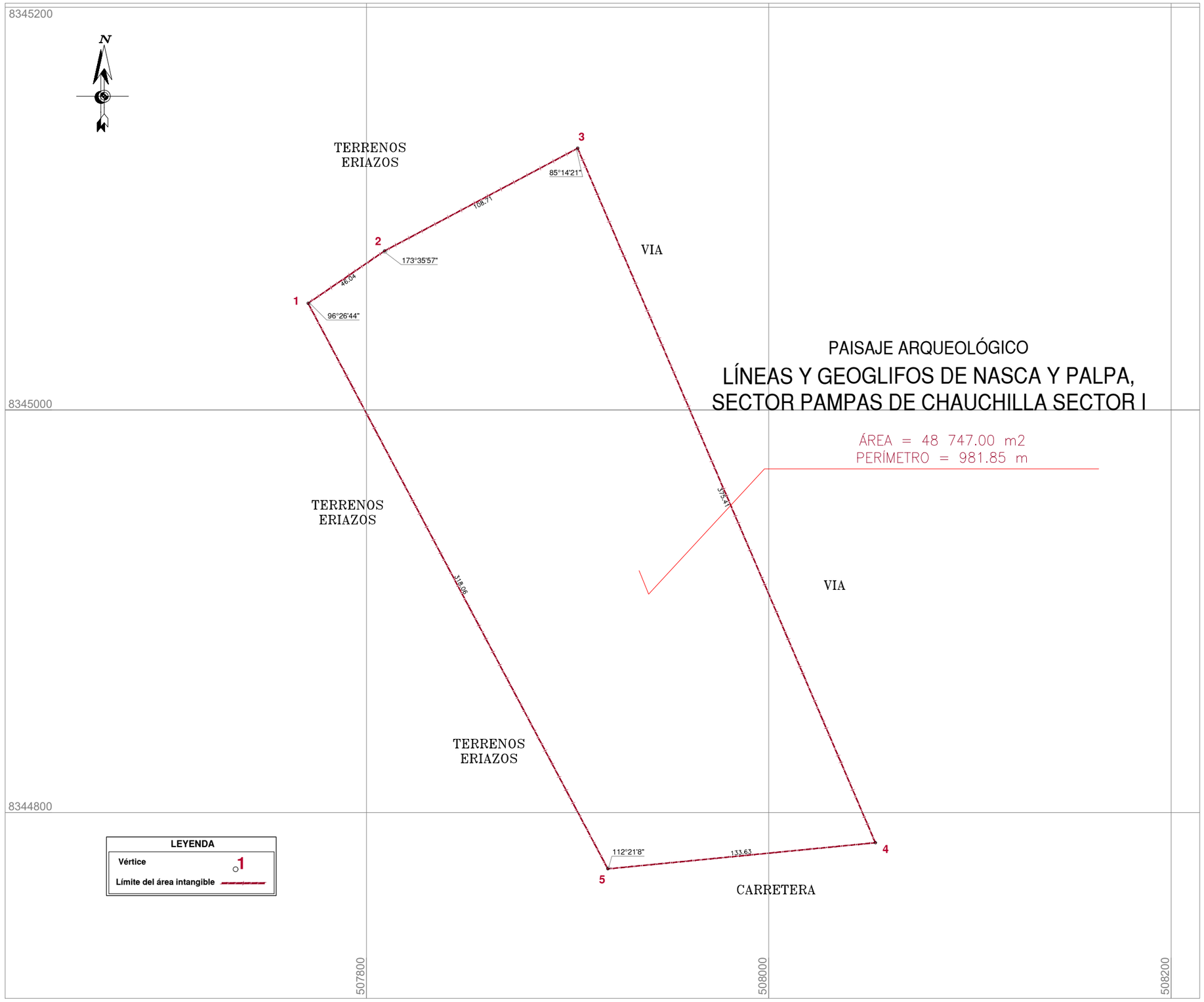

PAISAJE ARQUEOLÓGICO

LÍNEAS Y GEOGLIFOS DE NASCA Y PALPA, SECTOR PAMPAS DE CHAUCHILLA SECTOR I

ÁREA = 48 747.00 m2
PERÍMETRO = 981.85 m

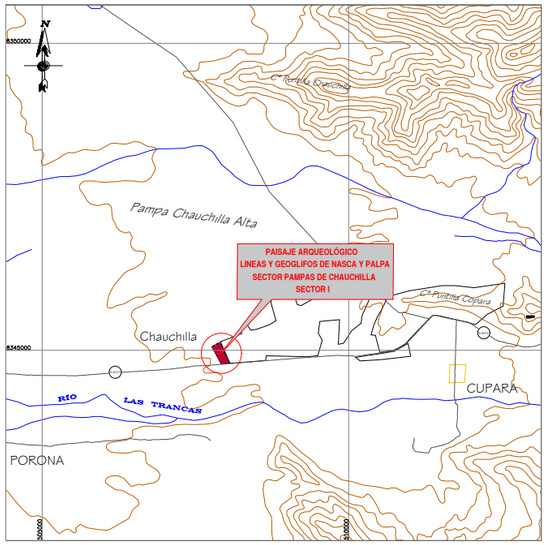

PLANO DE UBICACION
Escala 1/100,000

CUADRO DE DATOS TÉCNICOS P.A. LÍNEAS Y GEOGLIFOS DE NASCA Y PALPA, SECTOR DE PAMPAS CHAUCHILLA SECTOR I

VERTICE	LADO	DISTANCIA	ANG. INTERNO	ESTE (X)	NORTE (Y)
1	1-2	46.04	96°26'44"	507771.0000	8345053.0000
2	2-3	108.71	173°35'57"	507809.0000	8345079.0000
3	3-4	375.41	85°14'21"	507905.0000	8345130.0000
4	4-5	133.63	72°21'50"	508053.0000	8344785.0000
5	5-1	318.06	112°21'8"	507920.0000	8344772.0000
TOTAL		981.85	540°0'0"		

PERÚ	Ministerio de Cultura	Viceministerio de Patrimonio Cultural e Industrias Culturales	Dirección General de Patrimonio Arqueológico Inmueble

Plano Perimétrico: PAISAJE ARQUEOLÓGICO LÍNEAS Y GEOGLIFOS DE NASCA Y PALPA, SECTOR PAMPAS DE CHAUCHILLA I

Arqlº Responsable: Lic. Alex Wilfredo Huamaní Cruces - Dirección Desconcentrada de Cultura de Ica

Elaborado por: Ing. Mayra Lizeth Avila García

Dpto: Ica	Provincia: Nasca	Distrito: Vista Alegre
Coordenada de Referencia: Este (X): 507915.3500 Norte (Y): 8344951.91 00	Área: 48 747.00 m2 (4.8747 ha)	Perímetro: 981.85 m.
		Escala: 1 / 2 000
Proyección: UTM	Datum: WGS 84	Zona: 18 s
Fecha de elaboración: Abril 2025	Código de Plano: PPROV-061-MC_DGPA-DSFL-2025 WGS84	



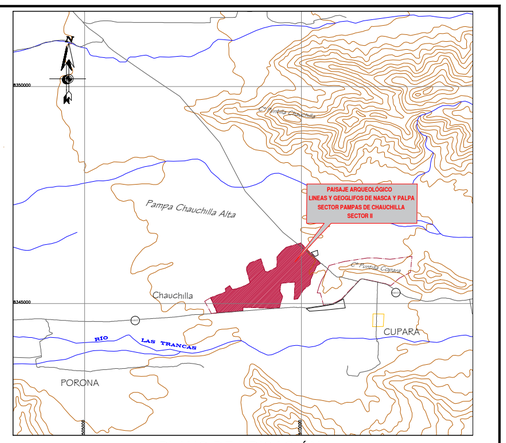

PLANO DE UBICACIÓN

ESCALA: 1/100,000

CUADRO DE DATOS TÉCNICOS DEL P.A. LÍNEAS Y GEOGLIFOS DE NASCA Y PALPA, SECTOR DE PAMPAS CHAUCHILLAS SECTOR II

VERTICE	LADO	DISTANCIA	ANG. INTERNO	ESTE (X)	NORTE (Y)
1	1-2	171.48	142°37'37"	509439.0000	8346074.0000
2	2-3	135.47	169°7'2"	509546.0000	8346208.0000
3	3-4	352.20	155°48'57"	509649.0000	8346296.0000
4	4-5	651.31	117°51'58"	509987.0000	8346395.0000
5	5-6	105.12	79°57'8"	510441.0000	8345928.0000
6	6-7	343.80	211°49'34"	510354.0000	8345869.0000
7	7-8	115.62	198°4'23"	510214.0000	8345555.0000
8	8-9	193.35	135°4'47"	510202.0000	8345440.0000
9	9-10	247.95	197°3'33"	510052.0000	8345318.0000
10	10-11	84.72	135°23'36"	509914.0000	8345112.0000
11	11-12	401.60	75°17'4"	509831.0000	8345095.0000
12	12-13	323.30	278°17'12"	509853.0000	8345496.0000
13	13-14	189.53	257°34'43"	509531.0000	8345467.0000
14	14-15	130.60	214°37'30"	509507.0000	8345279.0000
15	15-16	265.93	136°56'29"	509567.0000	8345163.0000
16	16-17	185.53	110°2'11"	509495.0000	8344907.0000
17	17-18	654.25	174°5'45"	509310.0000	8344893.0000
18	18-19	76.11	268°33'50"	508656.0000	8344911.0000
19	19-20	248.07	98°19'58"	508652.0000	8344835.0000
20	20-21	270.74	178°54'59"	508405.0000	8344812.0000
21	21-22	70.01	176°34'55"	508135.0000	8344792.0000
22	22-23	56.80	115°17'44"	508065.0000	8344791.0000
23	23-24	322.37	177°40'5"	508040.0000	8344842.0000
24	24-25	1.00	156°13'5"	507910.0000	8345137.0000
25	25-26	372.19	110°46'20"	507910.0000	8345138.0000
26	26-27	76.12	259°3'41"	508258.0000	8345270.0000
27	27-28	122.32	114°30'22"	508245.0000	8345345.0000
28	28-29	107.34	89°38'47"	508346.0000	8345414.0000
29	29-30	97.32	245°28'34"	508406.0000	8345325.0000
30	30-31	225.55	190°29'57"	508502.0000	8345341.0000
31	31-32	117.66	191°50'15"	508714.0000	8345418.0000
32	32-33	298.38	253°21'19"	508814.0000	8345480.0000
33	33-34	73.01	164°3'40"	508736.0000	8345768.0000
34	34-35	118.41	143°20'3"	508737.0000	8345841.0000
35	35-36	271.89	148°21'7"	508809.0000	8345935.0000
36	36-37	308.03	88°14'22"	509063.0000	8346032.0000
37	37-38	60.64	237°30'38"	509164.0000	8345741.0000
38	38-39	240.30	221°56'25"	509223.0000	8345727.0000
39	39-1	232.05	240°10'26"	509434.0000	8345842.0000
TOTAL		8318.07	6660°0'1"		

PERÚ	Ministerio de Cultura	Viceministerio de Patrimonio Cultural e Industrias Culturales	Dirección General de Patrimonio Arqueológico Inmueble
Plano Perimétrico: PAISAJE ARQUEOLÓGICO LÍNEAS Y GEOGLIFOS DE NASCA Y PALPA, SECTOR PAMPAS DE CHAUCHILLA SECTOR II			
Arqlº Responsable: Lic. Alex Wilfredo Huamaní Cruces - Dirección Desconcentrada de Cultura de Ica			
Elaborado por: Ing. Mayra Lizeth Avila García			
Dpto: Ica	Provincia: Nasca	Distrito: Vista Alegre	
Coordenada de Referencia: Este (X): 509028.4400 Norte (Y): 8345229.1100	Área: 1 862 017.50 m2 (186.2017 ha)	Perímetro: 8 318.07 m.	
		Escala: 1 / 10 000	
Proyección: UTM	Datum: WGS 84	Zona: 18 s	
Fecha de elaboración: Abril 2025	Código de Plano: PPROV-062-MC_DGPA-DSFL-2025 WGS84		

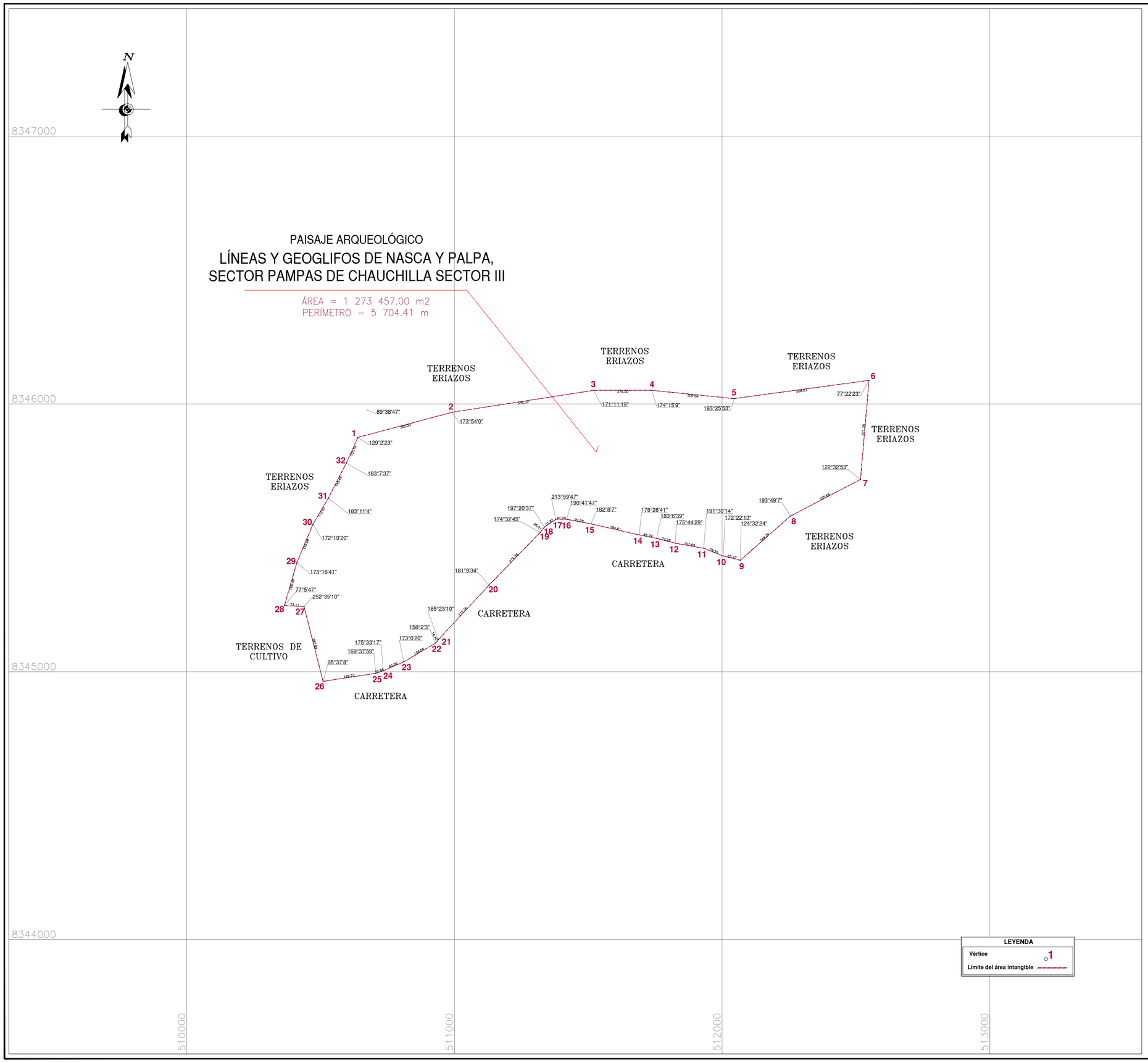

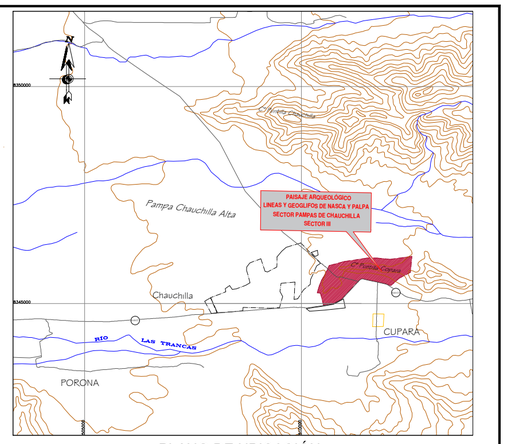

PLANO DE UBICACIÓN
ESCALA: 1/100,000

CUADRO DE DATOS TÉCNICOS DEL P.A. LÍNEAS Y GEOGLIFOS DE NASCA Y PALPA, SECTOR DE PAMPAS CHAUCHILLAS SECTOR III					
VERTICE	LADO	DISTANCIA	ANG. INTERNO	ESTE (X)	NORTE (Y)
1	1-2	365.30	129°2'23"	510639.0000	8345875.0000
2	2-3	535.32	173°54'0"	510992.0000	8345969.0000
3	3-4	216.00	171°11'19"	511521.0000	8346051.0000
4	4-5	309.56	174°15'9"	511737.0000	8346051.0000
5	5-6	508.57	193°25'53"	512045.0000	8346020.0000
6	6-7	371.38	77°22'23"	512549.0000	8346088.0000
7	7-8	295.66	122°32'53"	512517.0000	8345718.0000
8	8-9	249.39	193°49'7"	512255.0000	8345581.0000
9	9-10	65.97	124°32'24"	512068.0000	8345416.0000
10	10-11	78.55	172°22'13"	512004.0000	8345432.0000
11	11-12	107.69	191°30'14"	511931.0000	8345461.0000
12	12-13	72.28	175°44'29"	511825.0000	8345480.0000
13	13-14	66.29	183°6'39"	511755.0000	8345498.0000
14	14-15	184.61	178°28'41"	511690.0000	8345511.0000
15	15-16	91.59	182°8'7"	511510.0000	8345552.0000
16	16-17	41.00	190°41'47"	511420.0000	8345569.0000
17	17-18	51.87	213°59'47"	511379.0000	8345569.0000
18	18-19	25.61	197°20'37"	511336.0000	8345540.0000
19	19-20	274.39	174°32'45"	511320.0000	8345520.0000
20	20-21	277.36	181°9'34"	511129.0000	8345323.0000
21	21-22	16.40	185°23'10"	510940.0000	8345120.0000
22	22-23	138.06	158°2'3"	510930.0000	8345107.0000
23	23-24	82.86	173°0'20"	510811.0000	8345037.0000
24	24-25	30.68	175°33'17"	510735.0000	8345004.0000
25	25-26	199.27	169°37'59"	510706.0000	8344994.0000
26	26-27	287.89	95°37'8"	510509.0000	8344964.0000
27	27-28	73.11	252°35'10"	510438.0000	8345243.0000
28	28-29	166.48	77°5'47"	510365.0000	8345247.0000
29	29-30	155.08	173°16'41"	510411.0000	8345407.0000
30	30-31	112.51	172°19'20"	510471.0000	8345550.0000
31	31-32	148.49	183°11'4"	510528.0000	8345647.0000
32	32-1	105.19	183°7'37"	510596.0000	8345779.0000
TOTAL		5704.41	5400°0'0"		

PERÚ	Ministerio de Cultura	Viceministerio de Patrimonio Cultural e Industrias Culturales	Dirección General de Patrimonio Arqueológico Inmueble
Plano Perimétrico: PAISAJE ARQUEOLÓGICO LÍNEAS Y GEOGLIFOS DE NASCA Y PALPA, SECTOR PAMPAS DE CHAUCHILLA SECTOR III			
Arqlº Responsable: Lic. Alex Wilfredo Huamaní Cruces - Dirección Desconcentrada de Cultura de Ica			
Elaborado por: Ing. Mayra Lizeth Avila García			
Dpto: Ica	Provincia: Nasca	Distrito: Vista Alegre	
Coordenada de Referencia: Este (X): 510756.9300 Norte (Y): 8345414.0400	Área: 1 273 457.00 m2 (127.3457ha)	Perímetro: 5 704.41 m. Escala: 1 / 10 000	
Proyección: UTM	Datum: WGS 84	Zona: 18 s	
Fecha de elaboración: Abril 2025	Código de Plano: PPROV-063-MC_DGPA-DSFL-2025 WGS84		

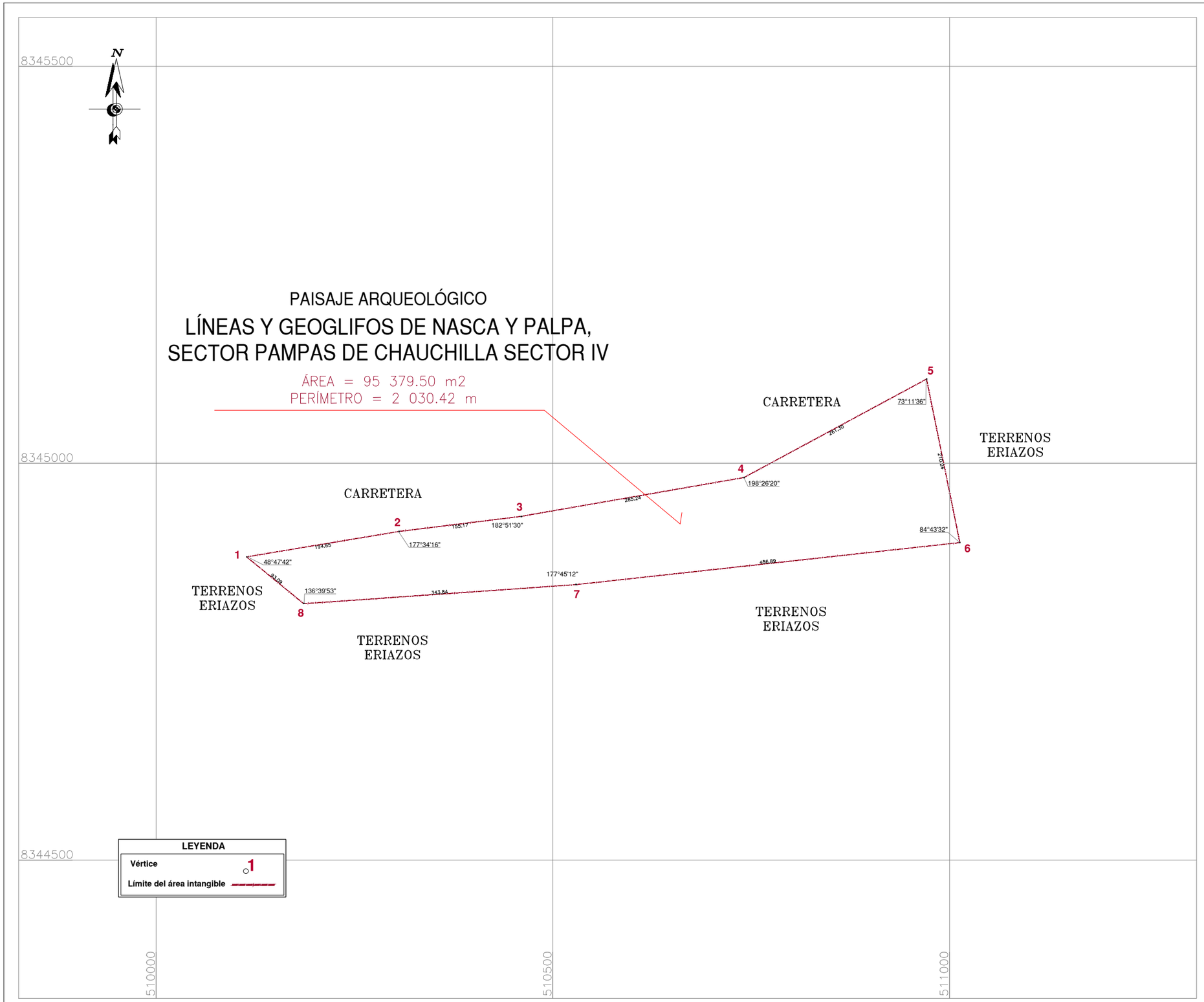

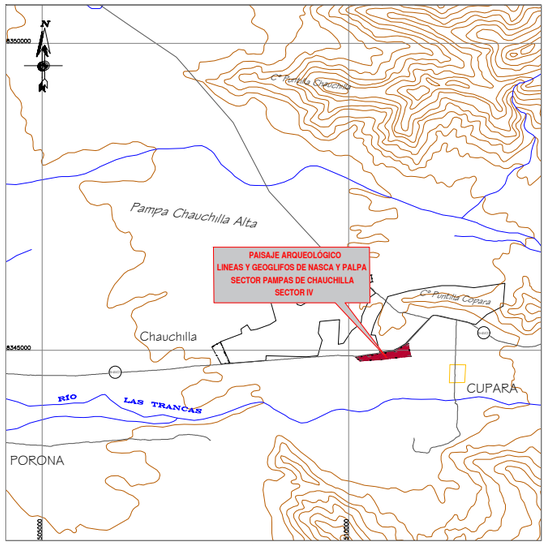

PLANO DE UBICACION
Escala 1/100,000

CUADRO DE DATOS TÉCNICOS P.A. LÍNEAS Y GEOGLIFOS DE NASCA Y PALPA, SECTOR DE PAMPAS CHAUCHILLA SECTOR IV

VERTICE	LADO	DISTANCIA	ANG. INTERNO	ESTE (X)	NORTE (Y)
1	1-2	194.65	48°47'42"	510114.0000	8344882.0000
2	2-3	155.17	177°34'16"	510306.0000	8344914.0000
3	3-4	285.24	182°51'30"	510460.0000	8344933.0000
4	4-5	261.30	198°26'20"	510741.0000	8344982.0000
5	5-6	210.24	73°11'36"	510971.0000	8345106.0000
6	6-7	486.89	84°43'32"	511013.0000	8344900.0000
7	7-8	343.84	177°45'12"	510529.0000	8344847.0000
8	8-1	93.09	136°39'53"	510186.0000	8344823.0000
TOTAL		2030.42	1080°0'1"		

PERÚ	Ministerio de Cultura	Viceministerio de Patrimonio Cultural e Industrias Culturales / Dirección General de Patrimonio Arqueológico Inmueble
Plano Perimétrico: PAISAJE ARQUEOLÓGICO LÍNEAS Y GEOGLIFOS DE NASCA Y PALPA, SECTOR PAMPAS DE CHAUCHILLA SECTOR IV		
Arql° Responsable: Lic. Alex Wilfredo Huamaní Cruces - Dirección Desconcentrada de Cultura de Ica		
Elaborado por: Ing. Mayra Lizeth Avila García		
Dpto: Ica	Provincia: Nasca	Distrito: Vista Alegre
Coordenada de Referencia: Este (X): 510599.4200 Norte (Y): 8344890.1500	Área: 95 379.50 m2 (9.5379 ha)	Perímetro: 2 030.42 m. / Escala: 1 / 5 000
Proyección: UTM	Datum: WGS 84	Zona: 18 s
Fecha de elaboración: Abril 2025	Código de Plano: PPROV-064-MC_DGPA-DSFL-2025 WGS84	

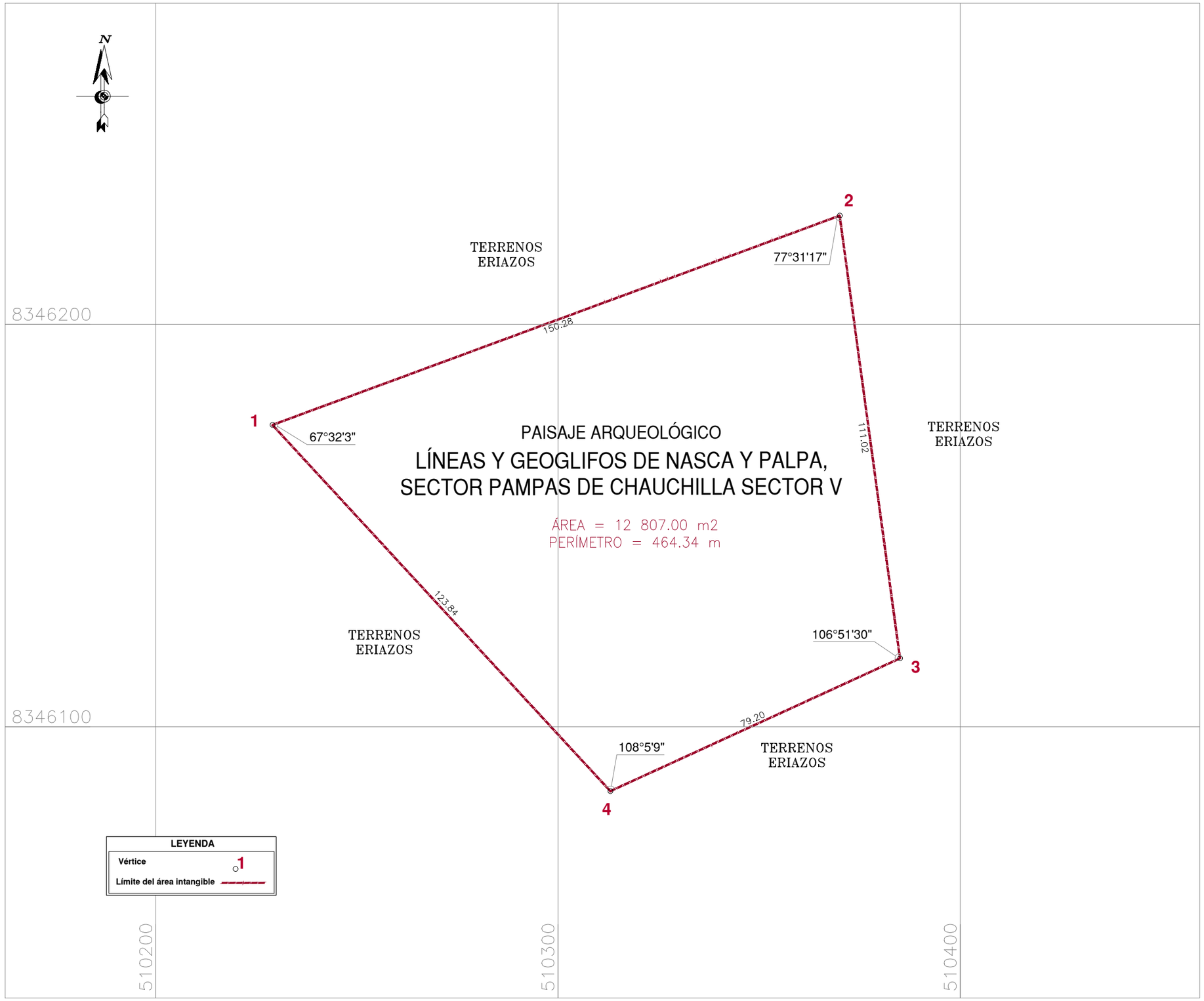

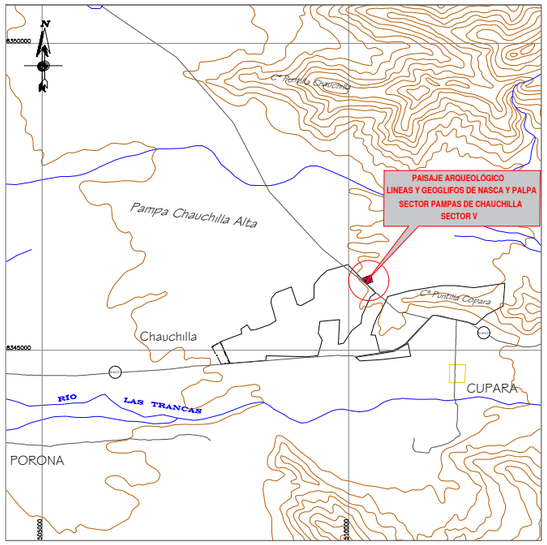

PLANO DE UBICACION
Escala 1/100,000

CUADRO DE DATOS TÉCNICOS P.A. LÍNEAS Y GEOGLIFOS DE NASCA Y PALPA, SECTOR DE PAMPAS CHAUCHILLA SECTOR V

VERTICE	LADO	DISTANCIA	ANG. INTERNO	ESTE (X)	NORTE (Y)
1	1-2	150.28	67°32'3"	510229.0000	8346175.0000
2	2-3	111.02	77°31'17"	510370.0000	8346227.0000
3	3-4	79.20	106°51'30"	510385.0000	8346117.0000
4	4-1	123.84	108°5'9"	510313.0000	8346084.0000
TOTAL		464.34	359°59'59"		

PERÚ	Ministerio de Cultura	Viceministerio de Patrimonio Cultural e Industrias Culturales	Dirección General de Patrimonio Arqueológico Inmueble

Plano Perimétrico: PAISAJE ARQUEOLÓGICO LÍNEAS Y GEOGLIFOS DE NASCA Y PALPA, SECTOR PAMPAS DE CHAUCHILLA SECTOR V		
Arql° Responsable: Lic. Alex Wilfredo Huamaní Cruces - Dirección Desconcentrada de Cultura de Ica		
Elaborado por: Ing. Mayra Lizeth Avila García		
Dpto: Ica	Provincia: Nasca	Distrito: Vista Alegre
Coordenada de Referencia: Este (X): 510334.8000 Norte (Y): 8346152.6900	Área: 12 807.00 m2 (1.2807 ha)	Perímetro: 464.34 m. / Escala: 1 / 1 000
Proyección: UTM	Datum: WGS 84	Zona: 18 s
Fecha de elaboración: Abril 2025	Código de Plano: PPROV-065-MC_DGPA-DSFL-2025 WGS84	