

“Decenio de la Igualdad de oportunidades para Mujeres y Hombres”
“Año del Bicentenario, de la consolidación de nuestra Independencia, y de la conmemoración de las heroicas batallas de Junín y Ayacucho”

DIRECCIÓN DE PROTECCIÓN DE COLECCIONES
FICHA TÉCNICA N° 104-2024-BNP-DPC-UGPB
Ley N° 28296

Título: Peruviae auriferae regionis typus [material cartográfico]

Responsabilidad: Mendezio, Didaco.

Pie de Imprenta: [1598?].

Descripción física: 1 mapa (1 h.): color; 38 x 27.7 cm.

Localización: Biblioteca de Johnny Schuler Rauch.

Nota general: Mapa de la región noroeste de Sudamérica. Mapa cartográfico grabado publicado en la obra *Theatrum Orbis Terrarum* de autoría de Abraham Ortelius (1527-1598).

Nota “Con”: 2. La Florida [material cartográfico] : Guastecan [material cartográfico]/ [Antuerpiae]: [In Officina Plantiniana, Auctoris aere et cura], [1598].

Nota de idioma: Texto en latín.

Nota de restricciones al acceso: Material cartográfico de propiedad de Johnny Schuler Rauch.

Nota de descripción física: Mapa grabado, coloreado a mano. En la parte inferior derecha, título en cartela arquitectónica. En el “Mare del sur” presenta navíos de la época. Orientado. Márgenes graduados. Relieve por montes de perfil y sombreado. Red hidrográfica. Poblaciones representadas por conjuntos de edificaciones según su importancia. Costas sombreadas por un fino rayado.


En el reverso del mapa presenta impresión de texto de libro con letra capitular ornamentada.

Mapa unido con otra hoja que contiene otros dos mapas, coloreados a mano.



Características particulares: Papel impreso con datos del material cartográfico elaborado por “Argosy Book Store / Old & Rare Books”, adherido en el reverso de la hoja unida que contiene los otros dos mapas).

Estado de conservación: Manchas de oxidación (foxing). Refuerzo para la unión de los otros dos mapas contenidos en una hoja.



"Decenio de la Igualdad de oportunidades para Mujeres y Hombres"
"Año del Bicentenario, de la consolidación de nuestra Independencia, y de la conmemoración de las heroicas batallas de Junín y Ayacucho"

DIRECCIÓN DE PROTECCIÓN DE COLECCIONES

FICHA TÉCNICA N° 105-2024-BNP-DPC-UGPB

Ley N° 28296

Título: Carta particolare del' Peru che comincia con il rio Pigua è finisce con il capo di Guanapo [material cartográfico]

Responsabilidad: Dudley, Robert, 1574-1649.

Pie de Imprenta: [1646- 1647?].

Descripción física: 1 mapa (1 h.): blanco y negro; 54.8 x 41.8 cm.

Localización: Biblioteca de Johnny Schuler Rauch.

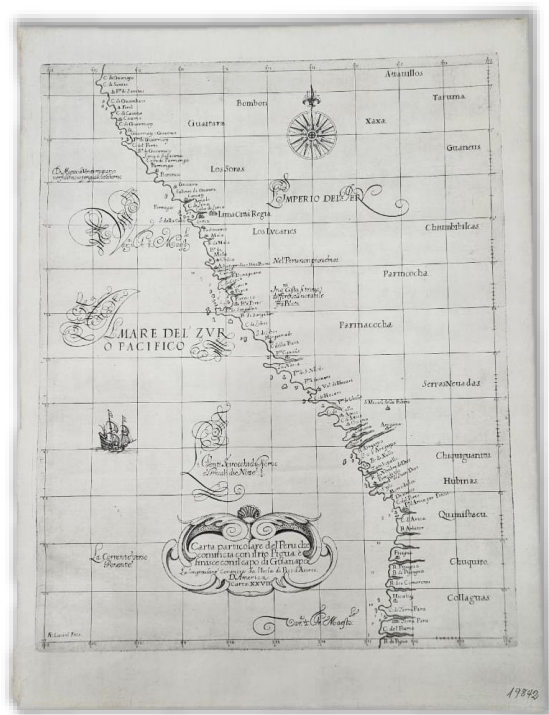

Nota general: Mapa publicado en 1598 basado en la versión en latín de 1584-1717.

Mapa cartográfico publicado en la obra *Dell' Arcano del Mare* de autoría del mismo Robert Dudley (1574-1649).

Nota de idioma: Texto en italiano.

Nota de restricciones al acceso: Material cartográfico de propiedad de Johnny Schuler Rauch.

Nota de descripción física: Mapa grabado. En la parte inferior central, título en cartela barroca. En el "Mare del zur o Pacifico" presenta navíos de la época. Orientado. Márgenes graduados. Poblaciones representadas por conjuntos de edificaciones según su importancia.



Características particulares: Anotación manuscrita en tinta negra en la parte inferior derecha: "19842". Anotación manuscrita a lápiz en el reverso de la hoja: "1646 / IX".

Estado de conservación: Corte irregular de la hoja en el lado izquierdo.

"Decenio de la Igualdad de oportunidades para Mujeres y Hombres"
"Año del Bicentenario, de la consolidación de nuestra Independencia, y de la conmemoración de las heroicas batallas de
Junín y Ayacucho"

DIRECCIÓN DE PROTECCIÓN DE COLECCIONES

FICHA TÉCNICA N° 106-2024-BNP-DPC-UGPB

Ley N° 28296

Título: Peru [material cartográfico]

Responsabilidad: Blaeuw, Guiljelmus.

Pie de Imprenta: [1659?].

Descripción física: 1 mapa (2 h.): color; 59.1 x 50.9 cm.

Localización: Biblioteca de Johnny Schuler Rauch.

Nota general: Mapa de la mar del sur, Virreinato del Perú y jurisdicciones.

Mapa cartográfico grabado publicado en la obra *Nuevo Atlas o Teatro del Mundo* de autoría de Joan Blaeu (1596 – 1673).

Nota de idioma: Texto en francés.

Nota de restricciones al acceso: Material cartográfico de propiedad de Johnny Schuler Rauch.

Nota de descripción física: Mapa grabado, coloreado a mano. En la parte superior izquierda, título en cartela barroca. En el "Mar del zur" presenta navíos de la época. Orientado. Márgenes graduados. Relieve por montes de perfil y sombreado. Red hidrográfica. Poblaciones representadas por conjuntos de edificaciones según su importancia. Costas sombreadas por un fino rayado.


En el reverso del mapa presenta impresión de texto de libro con letra capitular ornamentada y con notas marginales impresas.

Mapa horizontal en dos partes, unidos.



Características particulares: Anotación manuscrita a lápiz en el reverso del mapa en la parte inferior izquierda en la primera hoja: "SP 200". Anotación manuscrita a lápiz en el reverso del mapa en la parte inferior derecho en la segunda hoja: "C767 / 100".

Estado de conservación: Manchas de oxidación (foxing). Refuerzo para la unión de las dos partes del mapa.



"Decenio de la Igualdad de oportunidades para Mujeres y Hombres"
"Año del Bicentenario, de la consolidación de nuestra Independencia, y de la conmemoración de las heroicas batallas de Junín y Ayacucho"

DIRECCIÓN DE PROTECCIÓN DE COLECCIONES
FICHA TÉCNICA N° 107-2024-BNP-DPC-UGPB
Ley N° 28296

Título: Plan de la Ville de Pisco [material cartográfico]

Responsabilidad: Frezier, Amadée François, 1682-1773.

Pie de Imprenta: [1717?].

Descripción física: 1 mapa (1 h.): blanco y negro; 23.5 x 30.5 cm.

Localización: Biblioteca de Johnny Schuler Rauch.

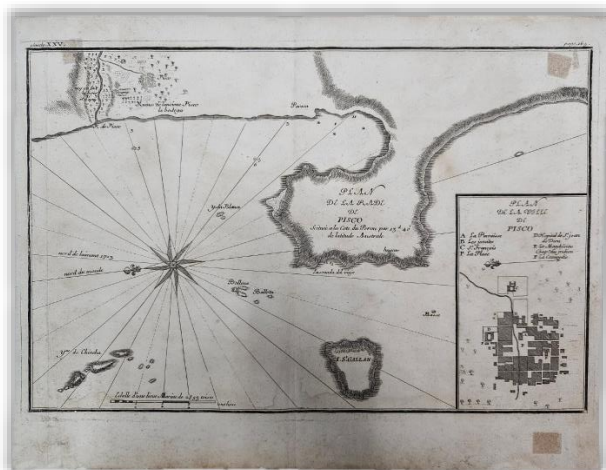
Nota general: Mapa de la bahía de Pisco incluyendo la ubicación de establecimientos. Mapa de la sección costera de Chile y Perú.

Mapa cartográfico grabado publicado en la obra *Relation des voyages de la mer du sud aux cotes du Chili et du Perou* de autoría del mismo Amadée François Frezier (1682-1773).

Nota de idioma: Texto en francés.

Nota de restricciones al acceso: Material cartográfico de propiedad de Johnny Schuler Rauch.

Nota de descripción física: Mapa grabado. En la parte inferior derecha, título en leyenda. Orientado. Costas sombreadas por un fino rayado.



Características particulares: Anotaciones manuscritas a lápiz en el reverso de la hoja: "1713", "ES 1/09", "FRE[ZIER]".

Estado de conservación: Manchas de oxidación (foxing). Marca de cinta adhesiva en el reverso de la hoja. Mancha de humedad.



PERÚ

Ministerio
de Cultura

Biblioteca
Nacional del Perú

"Decenio de la Igualdad de oportunidades para Mujeres y Hombres"

"Año del Bicentenario, de la consolidación de nuestra Independencia, y de la conmemoración de las heroicas batallas de Junín y Ayacucho"