



PERÚ

Ministerio de Cultura

MEMORIA DESCRIPTIVA

1. **NOMBRE DEL MONUMENTO ARQUEOLÓGICO PREHISPÁNICO:**

Willka Ulo

2. **CLASIFICACIÓN:** Sitio Arqueológico

3. **UBICACIÓN:**

3.1. **LOCALIZACIÓN:**

Se localiza en el Barrio de Carmen Alto, distrito y provincia de Chupaca, departamento de Junín. Presenta como límite una trocha carrozable, conocida como Circuito Willka Ulo, que bordea la parte alta del cerro Willka Ulo y lo conecta con los poblados.

3.2. **UBICACIÓN POLÍTICA:**

- **Distritos:** Chupaca
- **Provincia:** Chupaca
- **Departamento:** Junín

3.3. **UBICACIÓN GEOGRÁFICA:**

- **Datum** : World Geodetic System Datum 1984; WGS84
- **Proyección:** Universal Transversal de Mercator (UTM)
- **Sistema de Coordenadas:** Planas
- **Zona UTM** : 18 Sur
- **Cuadrícula:** 18 L
- **Carta Nacional:** 25 m HUANCAYO, Escala: 1/100 000

3.4. **COORDENADA UTM DE REFERENCIA:**

- **Este:** 468 080.8345
- **Norte:** 8 666 982.1018

3.5. **ALTITUD (en m.s.n.m.):**

Se encuentra a 3305 m.s.n.m.

3.6. **GEORREFERENCIACIÓN:**

Tipo de Medición: RTK (Tiempo Real)

Marca y Modelo del Equipo GPS: TRIMBLE – R8 GNSS

3.7. **ÁREA**

29564.50 m² (2.9565 ha)

3.8. **PERÍMETRO**

998.52 m

Ministerio de Cultura

Dirección de Catastro y Saneamiento Físico Legal

Kenyl Gire Yalaco Sanchez

ING. GEOGRAFO - CIP N° 200485

VERIFICADOR CATASTRAL - CODIGO 020496VCPZRIX

Mg. Nadia V. Gamarra Carranza
RNA: BG-0638




PERÚ

Ministerio de Cultura

17	17—18	12.76	167"17'56"	468151.4114	8667057.5393
18	18—19	17.38	153"30'34"	468161.1498	8667049.3018
19	19—20	50.12	170"52'17"	468168.0204	8667033.3348
20	20—21	35.57	180"15'5"	468180.2750	8666984.7399
21	21—22	41.82	189"26'42"	468189.1253	8666950.2838
22	22—23	33.50	75"53'25"	468206.0350	8666912.0351
23	23—24	8.61	266"14'1"	468173.0131	8666906.3665
24	24—25	20.59	87"31'44"	468173.9094	8666897.8011
25	25—26	21.61	195"40'13"	468153.3537	8666896.5427
26	26—27	30.06	99"32'45"	468132.9433	8666889.4455
27	27—28	27.05	266"36'23"	468118.4975	8666915.8099
28	28—29	45.85	184"10'4"	468094.0498	8666904.2400
29	29—30	32.63	83"33'0"	468054.1452	8666881.6689
30	30—31	47.59	184"7'35"	468041.3731	8666911.6944
31	31—32	24.19	200"4'52"	468019.6412	8666954.0346
32	32—33	28.14	171"10'7"	468001.8805	8666970.4517
33	33—34	26.22	173"41'1"	467984.3927	8666992.5003
34	34—35	29.68	177"20'50"	467970.4560	8667014.7143
35	35—36	17.80	163"6'58"	467955.8620	8667040.5609
36	36—37	10.99	159"19'6"	467951.9885	8667057.9370
37	37—1	6.10	165"30'43"	467953.5394	8667068.8142
TOTAL		998.52	6299"59'58"		
Suma de ángulos (real) = 6300"00'00"					
Error acumulado = —00"00'02"					

Elaborado por: Lic. J. Sulca-N. Gamarra/Ing. César Mamani

Fecha: febrero 2022


Mg. Nadia V. Gamarra Carranza
RNA: BG-0638

Ministerio de Cultura
Dirección de Catastro y Saneamiento Físico Legal

Kenyi Giro Yataco Sanchez
ING. GEOGRAFO - CIP N° 200485
VERIFICADOR CATASTRAL - CODIGO 020496VCPZRIX



PERÚ

Ministerio de Cultura

FICHA TÉCNICA

1. NOMBRE DEL MONUMENTO ARQUEOLÓGICO PREHISPÁNICO

Willka Ulo

2. CLASIFICACIÓN

Sitio Arqueológico

3. FILIACIÓN CULTURAL:

Periodo Horizonte Medio y Periodo Intermedio Tardío

4. UBICACIÓN:

4.1 LOCALIZACIÓN:

Se localiza en la margen sur del río Cunas, en el Barrio de Carmen Alto, distrito y provincia de Chupaca, departamento de Junín, presenta como límite una trocha carrozable, conocida como Circuito Willka Ulo, que bordea la parte alta del cerro Willka Ulo y lo conecta con los centros poblados.

4.2 UBICACIÓN POLÍTICA:

- **Distrito:** Chupaca
- **Provincia:** Chupaca
- **Departamento:** Junín

4.3 UBICACIÓN GEOGRÁFICA:

- **Datum:** World Geodetic System Datum 1984; WGS 84
- **Proyección:** Universal Transversal de Mercator (UTM)
- **Sistema de Coordenadas:** Planas
- **Zona UTM:** 18 Sur
- **Cuadrícula:** 18 L
- **Carta Nacional:** 25 m HUANCAYO, Escala: 1/100 000

4.4 COORDENADA UTM DE REFERENCIA:

- **Este:** 468 080.8345
- **Norte:** 8 666 982.1018

4.5 ALTITUD (en m.s.n.m.)

3305 m.s.n.m.

5. AREA

29 564.50 m² (2.9565 ha)

6. PERIMETRO

998.52 m

7. N° DE PLANO

PP-005-MC_DGPA-DSFL-2022 WGS84, ESCALA: 1/1000

Ministerio de Cultura
Dirección de Catastro y Saneamiento Físico Legal

.....
Keshy Giro Yataco Sanchez
ING. GEOGRAFO • CIP N° 200485
VERIFICADOR CATASTRAL • CDBIGO 029000VEPR1X

Mg. Nadia V. Gamarra Carranza
RNA: BG-0638



8. ANTECEDENTES

El sitio arqueológico Willka Ulo fue identificado por David Browman en 1968, quien lo registra como sitio N° 625 (mapa 12). Browman realiza excavaciones en el sitio, como parte de su investigación doctoral, indicando el registro de un área funeraria, compuesta por varias tumbas, algunas de ellas de cámara múltiple (Browman 1970: 68-69).

En 1993, Manuel Gonzalo Calderón Lazo, presenta el "Informe Preliminar del Sitio Arqueológico de Willca Urco, presentado por Comité Pro Coliseo Shapish – Chupaca al Instituto Nacional de Cultura", en donde indica que en el sitio se puede registrar una muestra significativa de cerámica diagnóstica.

El sitio arqueológico Willka Ulo fue declarado como bien integrante del patrimonio cultural de la Nación mediante Resolución Directoral Nacional N° 1298/INC del 9 de noviembre de 2000.

En el 2010 se emitió el CIRA 2010-007, en el área que corresponde a un sistema de alcantarillado y a un reservorio, ubicados en la parte media del cerro Willka Ulo.

9. DESCRIPCIÓN

Willka Ulo se ubica sobre un promontorio natural de regular elevación y de pendientes fuertes en algunos sectores. A pesar de la afectación al sitio arqueológico, se puede observar en superficie abundante fragmentos de cerámica dispersa de manera homogénea. Muchos de estos fragmentos presentan diseños decorativos diagnósticos lineales en color negro sobre un engobe anaranjado. Los diseños estarían indicando que la cerámica corresponde al periodo Wari, aunque también se registra cerámica de pasta gruesa, de acabado burdo que correspondería a una ocupación del periodo Intermedio tardío, representado en ese ámbito por la sociedad Wanka.

La evidencia arquitectónica, ha sido reportada a partir de las excavaciones realizadas en el sitio. Browman en 1968, describe un complejo asentamiento, con estructuras con diversos ambientes y que incluían, además, contextos funerarios.

10. AFECTACIONES

En términos generales el sitio arqueológico Willka Ulo se encuentra fuertemente afectado por el desarrollo de diferentes actividades antrópicas.

La principal, es la actividad agrícola, que ha alterado los contextos arqueológicos, registrando dentro de los surcos fragmentos de cerámica, líticos y malacológicos. Es probable, además, que, para la habilitación del área como zona agrícola, se ha desmontado la arquitectura presente en el sitio, la cual ha sido descrita en los antecedentes de investigación.

Se suma a ello, la habilitación de: i) El reservorio de agua potable, construido por la Municipalidad Provincial de Chupaca, y, ii) La habilitación de la trocha, circuito Willka Ulo, que bordea el polígono arqueológico.

También se registra, que cercano al reservorio de la parte central del sitio arqueológico, se observa una depresión de forma circular de regular tamaño, que presenta una profundidad de 1.50 m aproximadamente. Esta excavación fue realizada, como parte de una obra inconsulta del proyecto denominado Coliseo de Shapis de Chupaca. Como parte el mismo proyecto, en los extremos se han efectuado calicatas para la cimentación de la infraestructura.

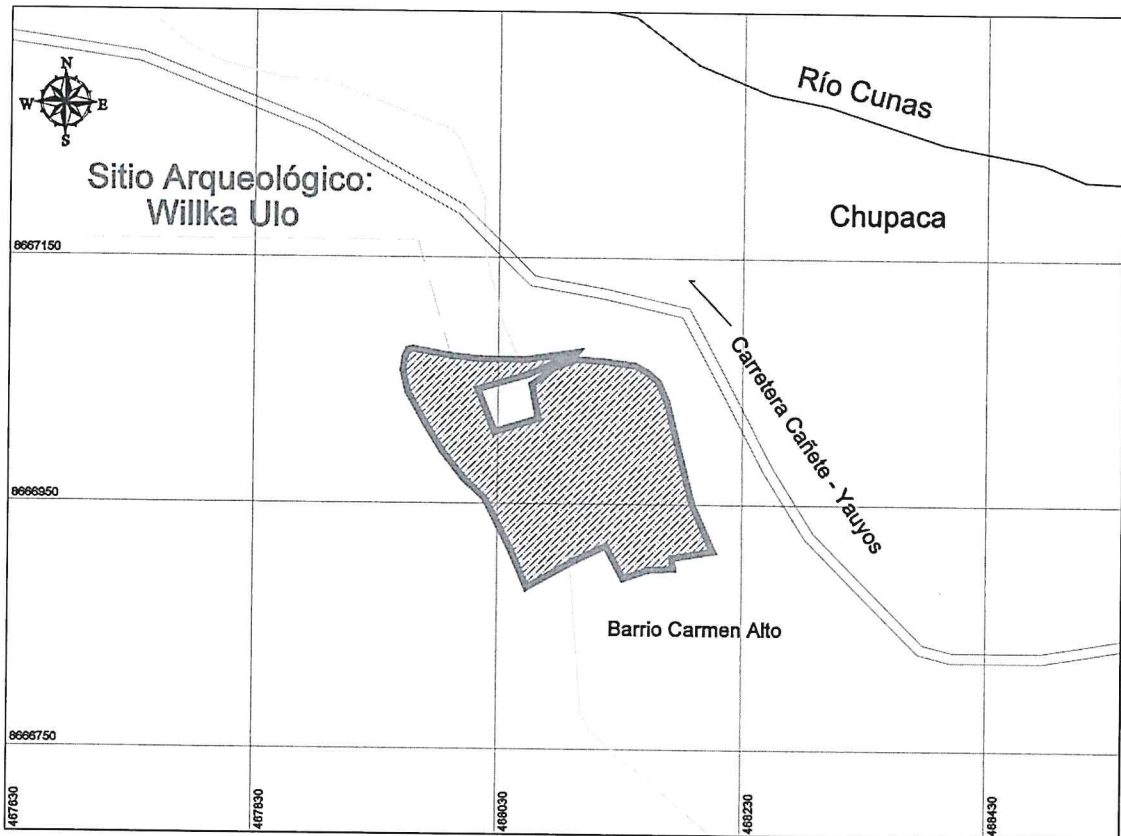
Asimismo, en el sector norte del sitio se pueden observar grandes cantidades de desmonte.



PERÚ


Ministerio de Cultura

11. CROQUIS



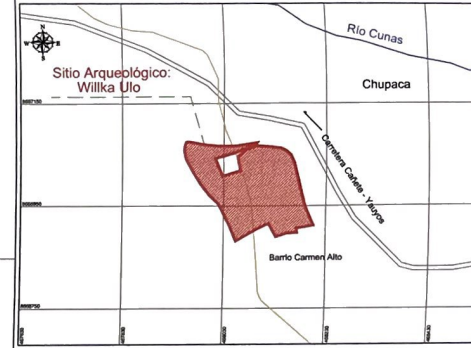
Elaborado por: Lic. J. Sulca-N. Gamarra/Ing. César Mamani

Fecha: Febrero 2022

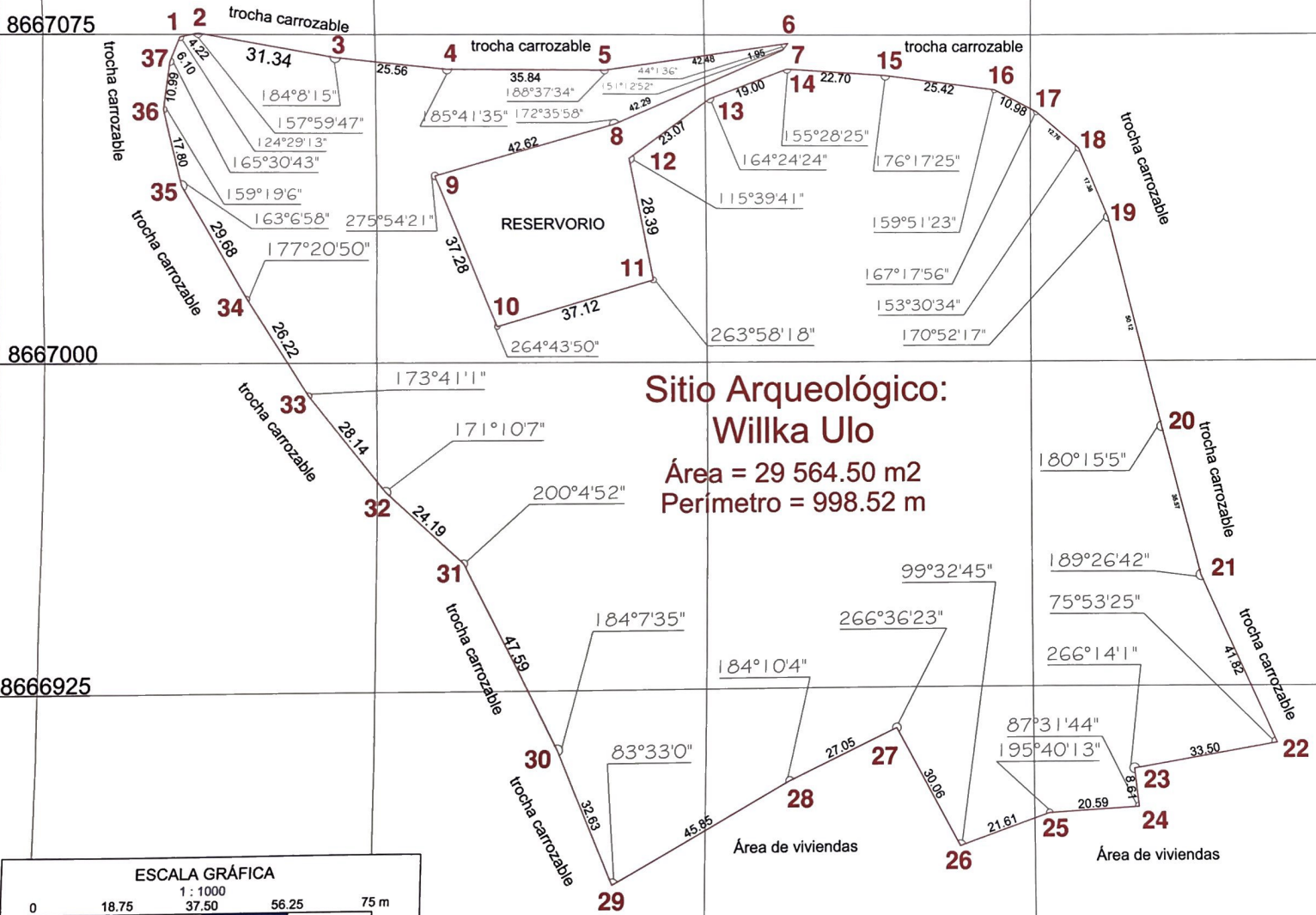

Mg. Nadia V. Gamarra Carranza
RNA: BG-0638

Ministerio de Cultura
Dirección de Catastro y Saneamiento Físico Legal

.....
Kenyi Giro Yalaco Sanchez
ING. GEOGRAFO - CIP Nº 200485
VERIFICADOR CATASTRAL - CODIGO 020496VCPZRIX



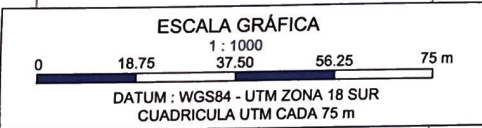
Barrio Carmen Alto



**Sitio Arqueológico:
Wilka Ulo**
Área = 29 564.50 m²
Perímetro = 998.52 m

Área de viviendas

Área de viviendas



Ministerio de Cultura
Dirección de Catastro y Aneamiento Físico Legal
Ing. Gero Yalaco Sanchez
ING. GEODASIA - COP N° 20045
VENED. AREA CATASTRAL - CODIGO 01050500020002

[Signature]
M^g. Nadia V. Gamarra Carranza
RNA: BG-0638

CUADRO TÉCNICO DE COORDENADAS UTM WGS84

VERTICE	LADO	DISTANCIA	ANG. INTERNO	ESTE (X)	NORTE (Y)
1	1-2	4.22	124°29'13"	467955.8837	8667074.4450
2	2-3	31.34	157°59'47"	467960.0094	8667075.3132
3	3-4	25.56	184°8'15"	467990.8581	8667069.8072
4	4-5	35.84	185°41'35"	468016.2802	8667067.1432
5	5-6	42.48	188°37'34"	468052.1225	8667066.9622
6	6-7	1.95	44°1'36"	468094.1522	8667073.1213
7	7-8	42.29	151°12'52"	468092.9631	8667071.5792
8	8-9	42.82	172°35'58"	468054.2022	8667054.6627
9	9-10	37.28	275°54'21"	468013.2666	8667042.7873
10	10-11	37.12	264°43'50"	468027.2817	8667008.2434
11	11-12	28.39	263°58'18"	468062.8101	8667018.9795
12	12-13	23.07	115°39'41"	468057.4981	8667046.8639
13	13-14	19.00	164°24'24"	468076.0523	8667060.5668
14	14-15	22.70	155°28'25"	468093.8123	8667067.3322
15	15-16	25.42	176°17'25"	468116.4693	8667065.8778
16	16-17	10.98	159°51'23"	468141.6781	8667062.6117
17	17-18	12.76	167°17'56"	468151.4114	8667057.5393
18	18-19	17.38	153°30'34"	468161.1498	8667049.3018
19	19-20	50.12	170°52'17"	468168.0204	8667033.3348
20	20-21	35.57	180°15'5"	468180.2750	8666984.7399
21	21-22	41.82	189°26'42"	468189.1253	8666950.2838
22	22-23	33.50	75°53'25"	468206.0350	8666912.0351
23	23-24	8.61	266°14'1"	468173.0131	8666906.3665
24	24-25	20.59	87°31'44"	468173.9094	8666897.8011
25	25-26	21.61	195°40'13"	468153.3537	8666896.5427
26	26-27	30.06	99°32'45"	468132.9433	8666889.4455
27	27-28	27.05	266°36'23"	468118.4975	8666915.8099
28	28-29	45.85	184°10'4"	468094.0498	8666904.2400
29	29-30	32.63	83°33'0"	468054.1452	8666881.6689
30	30-31	47.59	184°7'35"	468041.3731	8666911.6944
31	31-32	24.19	200°4'52"	468019.6412	8666954.0346
32	32-33	28.14	171°10'7"	468001.8805	8666970.4517
33	33-34	26.22	173°41'1"	467984.3927	8666992.5003
34	34-35	29.68	177°20'50"	467970.4560	8667014.7143
35	35-36	17.80	163°6'58"	467955.8620	8667040.5609
36	36-37	10.99	159°19'6"	467951.9855	8667057.9370
37	37-1	6.10	165°30'43"	467953.5394	8667068.8142
TOTAL		998.52	6299°59'58"		

Suma de ángulos (real) = 6300°00'00"
Error acumulado = -00°00'02"

	PERÚ	Ministerio de Cultura	Viceministerio de Patrimonio Cultural e Industrias Culturales
Plano perimétrico:			
SITIO ARQUEOLÓGICO WILKA ULO			
Ang° Responsable:		NADIA VANESSA GAMARRA CARRANZA	
Ing° Resp. del Levantamiento Catastral:			
CESAR AUGUSTO MAMANI CRUZ			
Punto de Referencia Arqueológico:	Este(X): 468 080.8345	Área: 29 564.50 m ² 2.9565 ha	Perímetro: 998.52 m
	Norte(Y): 8 666 982.1018		
Dpto:	JUNÍN	Provincia:	CHUPACA
		Distrito:	CHUPACA
Proyección:	UTM	Datum:	WGS 84
		Zona:	18 S
		Escala:	1 / 1000
Fecha de elaboración:	ENERO - 2022		
	Código de Plano:	PP-005-MC_DGPA-DSFL-2022 WGS84	

8666850

468000

468075

468150

468225