

# Resolución Ministerial

N° 495-2017-MC

Lima, 26 DIC. 2017

**VISTOS**, el Informe N° 000837-2017/DGPC/VMPCIC/MC de la Dirección General de Patrimonio Cultural, los Informes N° 000207-2017-MRF/DPHI/DGPC/VMPCIC/MC, N° 000083-2017-DVE/DPHI/DGPC/VMPCIC/MC y N° 000107-2017-EVS/DPHI/DGPC/VMPCIC/MC de la Dirección de Patrimonio Histórico Inmueble; y,


## CONSIDERANDO:

Que, el artículo 21 de la Constitución Política del Perú señala que los yacimientos y restos arqueológicos, construcciones, monumentos, lugares, documentos bibliográficos y de archivo, objetos artísticos y testimonios de valor histórico, expresamente declarados bienes culturales, y provisionalmente los que se presumen como tales, son Patrimonio Cultural de la Nación, independientemente de su condición de propiedad privada o pública y están protegidos por el Estado;

Que, el numeral 1.1 del artículo 1 de la Ley N° 28296, Ley General del Patrimonio Cultural de la Nación, dispone que los bienes materiales inmuebles integrantes del Patrimonio Cultural de la Nación comprende de manera no limitativa, los edificios, obras de infraestructura, ambientes y conjuntos monumentales, centros históricos y demás construcciones, o evidencias materiales resultantes de la vida y actividad humana urbanos y/o rurales, aunque estén constituidos por bienes de diversa antigüedad o destino y tengan valor arqueológico, arquitectónico, histórico, religioso, etnológico, artístico, antropológico, paleontológico, tradicional, científico o tecnológico, su entorno paisajístico y los sumergidos en espacios acuáticos del territorio nacional. Además, señala que la protección de los bienes inmuebles integrantes del Patrimonio Cultural de la Nación, comprende el suelo y subsuelo en el que se encuentran o asientan, los aires y el marco circundante, en la extensión técnicamente necesaria para cada caso;

Que, mediante Decreto Supremo N° 008-2017-MC, se aprobó el Reglamento para la gestión de los Sitios Históricos de Batalla (en adelante, el Reglamento) estableciéndose en su artículo 3 que el Ministerio de Cultura, en un plazo máximo de sesenta (60) días calendario, va a determinar y reconocer como Sitios Históricos de Batalla a los monumentos o zonas históricas donde se desarrollaron las batallas que han sido declaradas Patrimonio Cultural de la Nación antes de la entrada en vigencia de la citada norma;




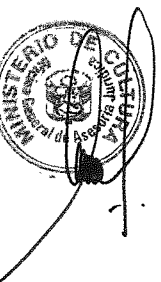
Que, de conformidad con lo dispuesto en el numeral 9.1 del artículo 9 del Reglamento, los Sitios Históricos de Batalla constituyen lugares o espacios urbanos o rurales, o parajes naturales donde se desarrollaron batallas correspondientes a las épocas colonial, republicana y contemporánea, en las que se desplegaron actos de



heroísmo y sacrificio de soldados peruanos;

Que, a la fecha, existen bienes inmuebles declarados Patrimonio Cultural de la Nación como monumentos o zonas históricas, que a su vez constituyen Sitios Históricos de Batalla, por lo que resulta necesario establecer una gestión basada en una metodología adecuada a su propia naturaleza, con una visión integral para el manejo de los usos que pudieran desarrollarse en sus ámbitos, sin afectar la conservación de los mismos;

Que, mediante Informe N° 000837-2017/DGPC/VMPCIC/MC de fecha 20 de diciembre de 2017, la Dirección General de Patrimonio Cultural hizo suyo los Informes N° 000207-2017-MRF/DPHI/DGPC/VMPCIC/MC de fecha 18 de diciembre de 2017, N° 000083-2017-DVE/DPHI/DGPC/VMPCIC/MC de fecha 13 de diciembre de 2017 y N° 000107-2017-EVS/DPHI/DGPC/VMPCIC/MC de fecha 11 de diciembre de 2017, todos emitidos por la Dirección de Patrimonio Histórico Inmueble, a través de los cuales se sustenta el reconocimiento de los siguientes Sitios Históricos de Batalla:

- 
- 
- 
- 
- Reducto N° 2, ubicado en el distrito de Miraflores, provincia y departamento de Lima; declarado Monumento Nacional mediante Ley N° 9948 de fecha 7 de febrero de 1944.
  - Reducto N° 3, ubicado en el distrito de Surquillo, provincia y departamento de Lima; declarado Monumento Nacional mediante Ley N° 14432 de fecha 7 de marzo de 1963.
  - Pampa de la Quinoa, ubicada en el distrito de Quinoa, provincia de Huamanga y departamento de Ayacucho; declarada como Monumento Histórico a través de la Resolución Suprema N° 709 de fecha 23 de febrero de 1973.
  - Pampa de Huamachuco, ubicada en el distrito y provincia de Huamachuco y departamento de La Libertad; declarada Monumento con Resolución Ministerial N° 796-86-ED de fecha 30 de diciembre de 1986.
  - Morro Solar de Chorrillos, ubicado en el distrito de Chorrillos, provincia y departamento de Lima; declarado Monumento con Resolución Ministerial N° 794-86-ED de fecha 30 de diciembre de 1986.
  - Escenario de la Batalla de San Pablo, ubicado en el distrito y provincia de San Pablo, departamento de Cajamarca; declarado Monumento Histórico con Resolución Directoral Nacional N° 889/INC de fecha 6 de junio de 2006.
  - Escenario de la Batalla del Alto de la Alianza, ubicado en el distrito, provincia y departamento de Tacna; declarado como Zona Histórica con Resolución Directoral Nacional N° 1663/INC de fecha 11 de noviembre de 2008.

Que, de acuerdo a lo dispuesto en el numeral 6.1 del artículo 6 del Texto Único Ordenado de la Ley N° 27444, Ley del Procedimiento Administrativo General, aprobado mediante Decreto Supremo N° 006-2017-JUS (en adelante, TUO de la LPAG), la motivación del acto administrativo debe ser expresa, mediante una relación



# Resolución Ministerial

N° 495-2017-MC


concreta y directa de los hechos probados relevantes del caso específico, y la exposición de las razones jurídicas y normativas que con referencia directa a los anteriores justifican el acto adoptado;

Que, de conformidad con lo establecido en el artículo 51 del Reglamento de Organización y Funciones de este Ministerio, aprobado mediante Decreto Supremo N° 005-2013-MC (en adelante, ROF), la Dirección General de Patrimonio Cultural es el órgano de línea encargado de diseñar, proponer y conducir la ejecución de las políticas, planes, estrategias, programas y proyectos para una adecuada gestión, registro, inventario, investigación, conservación, presentación, puesta en uso social, promoción y difusión del patrimonio cultural, con excepción del patrimonio mueble y patrimonio arqueológico inmueble, para promover el fortalecimiento de la identidad cultural del país;

Que, asimismo, conforme lo dispone el artículo 54 del citado ROF, la Dirección de Patrimonio Histórico Inmueble es la unidad orgánica encargada de la formulación y proposición de políticas, planes, programas, proyectos, estrategias y normas, orientadas a la preservación de las edificaciones y sitios de las épocas colonial, republicana y contemporáneo que presentan la condición de bienes integrantes del Patrimonio Cultural de la Nación, así como de la ejecución y promoción de acciones de identificación, registro, preservación y puesta en valor de los bienes indicados;

Que, en razón al sustento técnico emitido por la Dirección General de Patrimonio Cultural y la Dirección de Patrimonio Histórico Inmueble, a través de los Informes N° 000837-2017/DGPC/MMPCIC/MC de fecha 20 de diciembre de 2017, N° 000207-2017-MRF/DPHI/DGPC/MMPCIC/MC de fecha 18 de diciembre de 2017, N° 000083-2017-DVE/DPHI/DGPC/MMPCIC/MC de fecha 13 de diciembre de 2017 y N° 000107-2017-EVS/DPHI/DGPC/MMPCIC/MC de fecha 11 de diciembre de 2017 respectivamente, corresponde reconocer como Sitios Históricos de Batalla a siete (7) bienes inmuebles declarados como zonas o monumentos históricos integrantes del Patrimonio Cultural de la Nación; advirtiéndose que dichos Informes técnicos constituyen partes integrantes de la presente Resolución Ministerial, de conformidad con lo dispuesto en el numeral 6.2 del artículo 6 del TUO de la LPAG;

De conformidad con lo establecido en la Ley N° 28296, Ley General del Patrimonio Cultural de la Nación; la Ley N° 29565, Ley de creación del Ministerio de Cultura; el Reglamento de la Ley General de Patrimonio Cultural de la Nación, aprobado mediante Decreto Supremo N° 011-2006-ED; el Reglamento de Organización y Funciones del Ministerio de Cultura, aprobado mediante Decreto Supremo N° 005-2013-MC; y el Texto Único Ordenado de la Ley N° 27444, Ley del Procedimiento Administrativo General, aprobado mediante Decreto Supremo N° 006-2017-JUS;





**SE RESUELVE:**

**Artículo 1.-** Reconocer como Sitios Históricos de Batalla a los siete (7) bienes inmuebles declarados como zonas o monumentos históricos integrantes del Patrimonio Cultural de la Nación, que se describen en el anexo que forma parte integrante de la presente Resolución Ministerial.

**Artículo 2.-** Disponer la publicación de la presente Resolución Ministerial conjuntamente con el anexo correspondiente en el Diario Oficial "El Peruano" y en el Portal Institucional del Ministerio de Cultura ([www.cultura.gob.pe](http://www.cultura.gob.pe)).

**Regístrese, comuníquese y publíquese.**

.....  
SALVADOR DEL SOLAR LABARTHE  
Ministro de Cultura





PERÚ

Ministerio de Cultura

ANEXO  
FICHA TÉCNICA N° 01  
SITIOS HISTÓRICOS DE BATALLA

## REDUCTO N° 2

## UBICACION:

**Distrito:** Miraflores  
**Provincia:** Lima  
**Departamento:** Lima

**ÁREA TOTAL:** 37,250.29 m2

## DESCRIPCIÓN:

La actual presentación del parque corresponde a una reconstrucción alegórica donde actualmente podemos ubicar el Museo Andrés Avelino Cáceres cuyo diseño es una réplica de la antigua estación de tren de Miraflores, encontramos además una Locomotora que data de 1929 y pesa 52 toneladas, y un vagón de pasajeros con sus respectivos rieles. Los baluartes: revestidos en canto rodado, a ambos lados del acceso central están ubicados dos cañones de la época y finalmente los bustos conmemorativos: de los héroes Carlos Arrieta, Pedro Silva, Juan M. Fanning y Ramón Vargas Machuca. También se aprecia el monumento a la memoria del héroe nacional Andrés Avelino Cáceres y la estatua del niño héroe Manuel Bonilla ubicada al ingreso del parque.

## ANTECEDENTES HISTÓRICOS:

La Batalla de Miraflores tuvo lugar el 15 de enero de 1881, a lo largo de la línea que corre entre la quebrada de Armendaris y la zona de la Calera, en el distrito de Miraflores. El eje central de la lucha fue el ala derecha del dispositivo defensivo, que corresponde al actual distrito de Miraflores y dentro de ella lo más reñido se llevó a cabo a lo largo de la línea férrea, entre la referida quebrada y el pueblo de Miraflores. La línea defensiva peruana estuvo conformada por 6 reductos, que no era otra cosa que construcciones de tierra apisonada, con muy ligera obra de refuerzo, en las cuales se montaron algunas piezas de artillería. A lo largo de la costa se construyeron 10 reductos de los cuales frente al contexto de la Batalla de Miraflores fue construido el Reducto N° 2 desarrollado bajo el cargo del Batallón N° 4 o Batallón Universitario.

## ENTORNO URBANO / PAISAJISTICO :

Durante la temprana republica, Miraflores se fue convirtiendo en un pueblo con una iglesia pequeña. A finales del siglo XIX, el territorio urbano lindaba, por el Norte, con los terrenos del Fundo Surquillo y por el Poniente, con la calle Bellavista; al Oriente con los rieles del ferrocarril a Lima y, al Sur, el Municipio que por su lado se esforzaba en urbanizar las tierras colindantes a la alameda. No habia aumentado mucha población, pues según el censo de 1898, eran 636 habitantes. La Playa, por su lado, estaba unida al pueblo por la pintoresca bajada Balta, y para llegar a Barranco habia una gran alameda de ficus.

## ANTECEDENTES LEGALES:

Mediante **Ley N° 9948 del 07 de febrero de 1944** se declara Monumento Nacional el área de terreno de treinta y siete mil doscientos cincuenta metros veintinueve decímetros cuadrados, donde se encuentra el Reducto N° 2, levantado por las tropas Nacionales para la defensa de la capital en la Batalla de Miraflores el año 1881, disponiendo que el Concejo Distrital de Miraflores, mediante una permuta, adquiera dicho terreno para la construcción de un parque y de un monumento conmemorativo.

## VALOR CULTURAL:

El Reducto N° 2 fue uno de los baluartes que sirvió como defensa en los fatidicos eventos de la Guerra con Chile durante la ocupación de Lima, cientos de personas ofrendaron sus vidas por el bienestar de la Patria, destacando particularmente personajes vinculados a la vida universitaria, tal fue el caso del Magistrado Ramón Ribeyro quien estuvo al mando del Batallón N° 4. Presenta valor patrimonial porque en torno a dicho escenario se realizaban romerías y procesiones cívicas en gratitud a nuestros héroes.



PERÚ

Ministerio de Cultura

**ANEXO  
FICHA TÉCNICA N° 02  
SITIOS HISTÓRICOS DE BATALLA**

**REDUCTO N° 3**

<b>UBICACION:</b>	<b>DESCRIPCIÓN:</b>
<p>Distrito: Surquillo Provincia: Lima Departamento: Lima</p>	<p>El Reducto N° 3 se encuentra ubicado en la cuadra 24 de la Av. Angamos Este. Es un parque donde se encuentran placas conmemorativas de los caídos en batalla: coroneles, tenientes, civiles, capitanes y soldados; así como réplicas de cuatro cañones. El proyecto de recuperación se inició a fines de mayo de 1963 y concluyó en junio de 1965; fue realizado con un criterio simbólico trabajando sobre el lugar original y los restos que allí existía y dotándolo de formas nítidas y sólidas. Se canalizó la acequia. Se cubrió una zanja existente y el talud anterior del parapeto con una capa de cemento en plano a desnivel. El parapeto fue revestido de canto rodado por ambas caras. Se trazaron jardines con grass a su alrededor. Actualmente se incluye un huerto municipal en la parte posterior del ingreso principal.</p>
<b>ANTECEDENTES HISTÓRICOS:</b>	<b>ENTORNO URBANO / PAISAJISTICO :</b>
<p>El "Reducto N° 3" formó parte de la antigua línea de defensa de Miraflores, en la batalla del mismo nombre el 15 de enero de 1881, dentro del ciclo de la "Campaña de Lima" en la guerra que libró el Perú, aliado con Bolivia contra Chile o Guerra del Pacífico. Este reducto fue defendido por el Batallón de Reserva N° 6, compuesto por 280 efectivos, la mayor parte civiles, representantes de las diversas clases sociales, profesionales, trabajadores y pobladores del interior, dirigidos por Narciso de la Colina, abogado y diplomático, quien levantó un ejército civil para la defensa del territorio. Participó en la batalla como voluntario el niño héroe Manuel Fernando Bonilla Elhart.</p>	<p>Respecto a su entorno urbano encontramos las urbanizaciones La Calera de Monterrico, de la Merced, Los Sauces, Jorge Chávez y Reducto 508 que bordean el sitio. En el cruce de estas avenidas Angamos y Tomas Marsano se impulsó la actividad comercial debido a la construcción de grandes centros comerciales. Al oeste se ubican el cementerio y el estadio. Casi al límite con San Borja, se ubica el Hospital de Neoplásicas. A seis cuadras se ubican los restos arqueológicos de la Merced, perteneciente a la cultura Ichma, único resto arqueológico en el distrito.</p>
<b>ANTECEDENTES LEGALES:</b>	<b>VALOR CULTURAL:</b>
<p><b>EL DECRETO LEY N° 14432 de fecha 7 de Marzo de 1963</b>, dado por la Juntas de Gobierno, declaró como Monumento Nacional el Reducto N° 3, ubicado en el distrito de Surquillo, al Sur de la avenida prolongación Primavera y en el área referida al plano director 1/20,0000 con las coordenadas siguientes: longitud 77° 00'33" y latitud 12° 06'50".</p>	<p>El Reducto N° 3, constituye un espacio conmemorativo de gran importancia. En dicho lugar se ubicó el tercer reducto de la "Línea de Miraflores", una de las dos líneas de defensa construidas por el Estado Peruano durante la "Campaña de Lima", destinadas a la defensa de la capital del Perú durante la Guerra con Chile. El 15 de enero de 1881, día de la Batalla de Miraflores, se inmolaron las dos terceras partes del contingente que comprendía peruanos de todas las condiciones sociales, sexo y edad, civiles y militares en defensa del honor nacional, entre ellos los jefes Coronel Narciso de la Colina, el Teniente Coronel Natalio Sánchez y el niño héroe Manuel Fernando Bonilla Elhart (1968-1881).</p>



PERÚ

Ministerio de Cultura

ANEXO  
FICHA TÉCNICA N° 03  
SITIOS HISTÓRICOS DE BATALLA

PAMPA DE LA QUINUA, ESCENARIO DE LA BATALLA DE AYACUCHO

UBICACION:

Distrito: Quinua  
Provincia: Huamanga  
Departamento: Ayacucho

AREA TOTAL: 720,332 m<sup>2</sup>  
PERIMETRO: 3,638.00 m.l.

DESCRIPCIÓN:

La Pampa de la Quinua es una extensa llanura elevada, dotada de cierta pendiente, ubicada sobre los 3,275 m.s.n.m. y a 37 km al noroeste de la ciudad de Ayacucho, en las cercanías del pueblo de Quinua, en la misma provincia de Huamanga, lugar donde se desarrolló la Batalla de Ayacucho. El Obelisco emplazado en la Pampa de la Quinua fue levantado en el marco de las celebraciones del sesquicentenario de la Batalla de Ayacucho, tiene 44 metros de altura que simbolizan los 44 años de luchas por la independencia que transcurrieron desde la revolución de Tupac Amaru (1780) hasta el año 1824 cuando se libró la Batalla de Ayacucho.

ANTECEDENTES HISTÓRICOS:

Escenario de una de las batallas por la independencia más importantes de Sudamérica y que selló el proceso de liberación política del continente americano, desarrollada el 9 de diciembre de 1824 en la Batalla de Ayacucho. El pueblo de Quinua sería ocupado por las fuerzas patriotas, convirtiéndose en la base principal del General Antonio José de Sucre, tomando posición frente al campo de batalla contra el ejército realista bajo el mando del Virrey del Perú, José La Mar, al pie del cerro Condoorcunca. El espacio donde se desarrolló la batalla se identificaba también como Pampa de Ayacucho (Rincón de muertos).

ENTORNO URBANO / PAISAJISTICO :

La Pampa de la Quinua se encuentra dentro del Santuario Histórico de la Pampa de Ayacucho; en su entorno presenta una zona silvestre donde se encuentran especies de pajonales asociados a vegetación arbustiva y la presencia de pequeños bosques relictos de Quenual y Kishuar que están ubicados principalmente en las laderas de los cerros Condoorcunca y Andrespata y siguiendo las riveras del Rio Hatun Huaycco que divide ambos cerros, forman el paisaje circundante al escenario donde ocurrió la Batalla de Ayacucho.

ANTECEDENTES LEGALES:

Mediante Resolución Suprema N° 709 de fecha 23 de febrero de 1973 se declara Monumento Histórico la Pampa de la Quinua del distrito de Quinua, provincia de Huamanga, departamento de Ayacucho, escenario de la Batalla de Ayacucho.

VALOR CULTURAL:

La Batalla de Ayacucho realizada el 9 de diciembre de 1824, es la batalla más emblemática del ciclo de guerras de la independencia del Perú y de América del Sur, pues la victoria de las fuerzas multinacionales patriotas, dirigidas por el General Antonio José de Sucre, sobre las fuerzas realistas lideradas por el Virrey del Perú José de la Serna va a sellar la independencia peruana proclamada tres años antes en Lima por el General San Martín, y consolidará la independencia de los demás estados de América del Sur. La firma de la Capitulación de Ayacucho aseguró la desmovilización y salida del ejército realista del Perú. Se trata del último encuentro del ciclo de la guerra por la independencia americana y pone fin definitivo al dominio colonial español en América del Sur.





PERÚ

Ministerio de Cultura

ANEXO  
FICHA TÉCNICA N° 04  
SITIOS HISTÓRICOS DE BATALLA

## LA PAMPA DE HUAMACHUCO

## UBICACION:

Distrito: Huamachuco  
Provincia: Huamachuco  
Departamento: La Libertad

## DESCRIPCIÓN:

Las Pampas de Huamachuco comprenden el espacio geográfico donde se desarrolló la Batalla de Huamachuco durante la Guerra del Pacífico. El desarrollo de este hecho histórico, involucró espacios con valores arqueológicos como son el Cerro Sazón, el Cerro Santa Bárbara, así como el Canal La Cuchilla, los cuales también formaron parte de los eventos realizados.

## ANTECEDENTES HISTÓRICOS:

El 10 de julio de 1883 se realizó la Batalla de Huamachuco, en la cual las guerrillas del General Andrés Avelino Cáceres, fueron vencidas por el ejército chileno. Al finalizar la batalla el Coronel Leoncio Prado, fue fusilado por los chilenos. Con esta batalla se pierde definitivamente la Guerra del Pacífico. La batalla de Huamachuco tuvo como campo de acción entre las cumbres del Cerro Sazón, ocupado por los soldados chilenos, hasta las faldas del Cerro Santa Bárbara, ocupado por las fuerzas peruanas, enfrentándose ambas fuerzas en las Pampas de Huamachuco o Pampas de Purrumpampa ubicadas entre ambos cerros.

## ENTORNO URBANO / PAISAJISTICO :

Las Pampas de Huamachuco poseían condiciones que favorecieron su cambio de uso agrícola al urbano, dada la ligera pendiente que poseen, principalmente hacia el Cerro El Toro y Santa Bárbara, originando que se fueran asentando más poblaciones, de manera formal e informal, configurándose la estructura urbana que puede observarse a la fecha. Los principales equipamientos de carácter metropolitano de Huamachuco construidos en la década del 90, como son el Hospital de EsSalud, el Cuartel "Oscar de la Barrera", Colegios Primarios y Secundarios y recientemente el Estadio de Huamachuco, han sido edificados en las faldas del Cerro Santa Bárbara.

## ANTECEDENTES LEGALES:

Declarado como Monumento mediante la **Resolución Ministerial N° 796-86-ED, de fecha 30 de diciembre de 1986**

## VALOR CULTURAL:

La Pampa de Huamachuco posee valor histórico por encontrarse asociado al enfrentamiento bélico entre tropas peruanas y chilenas que culminó con el Tratado de Ancón, poniendo fin a la Guerra del Pacífico. Se encuentra vinculado a la memoria de notables personajes como Andrés Avelino Cáceres, Leoncio Prado, Luis Germán Astete, Felipe Santiago Crespo, entre otros defensores que lucharon incansablemente por defender el territorio nacional, quienes han coadyuvado al fortalecimiento de sentimientos cívico patrióticos de la Nación.





PERÚ

Ministerio de Cultura

**ANEXO**  
**FICHA TÉCNICA N° 05**  
**SITIOS HISTÓRICOS DE BATALLA**

**EL MORRO SOLAR DE CHORRILLOS**


**UBICACION:**

**Distrito:** Chorrillos  
**Provincia:** Lima  
**Departamento:** Lima

**AREA TOTAL:** 4 338 307.14 m<sup>2</sup>  
**PERIMETRO:** 12 352.34 m.l.

**DESCRIPCIÓN:**

El morro solar es un macizo rocoso de 281 metros de altura que da lugar a un mirador natural cuyo punto de observación de la ciudad y el litoral alberga en la actualidad al Monumento del Soldado Desconocido, el Planetario Morro Solar donde se encuentran además diferentes piezas arqueológicas de la cultura Ichma así como una variada muestra de pertrechos militares de la guerra del pacífico que tuvo lugar en este espacio.

**ANTECEDENTES HISTÓRICOS:**

El Morro Solar fue uno de los espacios donde se dio la resistencia final, de la denominada Batalla de San Juan o Batalla de Chorrillos, dentro de la Campaña de Lima en la Guerra del pacífico, que enfrentó al Perú, aliado de Bolivia contra Chile, entre los años 1879 y 1883. La Línea de defensa de San Juan se iniciaba al borde del mar siguiendo por las elevaciones que venían desde el cerro Marcavilca y seguían por el Morro Solar. A lo largo de la defensa se construyeron parapetos y trincheras; se colocaron minas, y en los puntos más altos y estratégicos, como el Morro Solar, se ubicaron baterías de cañones. La Batalla se llevó a cabo el 13 de enero de 1881.

**ENTORNO URBANO / PAISAJISTICO :**

El morro solar forma parte de una formación geológica más amplia y compleja conformada por la formación Marcavilca, La Herradura y Salto del Fraile. Es además un continuo geológico que se complementa a las islas San Lorenzo y el Frontón, posee un gran interés científico, pues su morfología y los restos paleontológicos que preserva permite identificar las transformaciones sufridas en la geología de Lima y e la costa central a lo largo de muchos miles de años. Hacia el Este limita con una agrupación de 16 asentamientos humanos ubicados en las laderas, muchos de los cuales se superponen con los bordes del área delimitada.

**ANTECEDENTES LEGALES:**

Mediante **Resolución Ministerial N° 794-86-ED de fecha 30 de Diciembre de 1986, se declara Monumento el Morro Solar de Chorrillos**. Posteriormente, mediante **Resolución Directoral Nacional N° 1342/INC de fecha 10 de octubre de 2007**, se aprueba el Plano N° DAI-001-2007-INC/DPHCR-SDR que establece la delimitación de la Zona Histórica Intangible del Morro Solar, para preservar su carácter histórico.

**VALOR CULTURAL:**

El Morro Solar de Chorrillos es el principal testimonio material de los hechos acontecidos durante la Guerra del Pacífico, con valores históricos, contextuales, simbólicos y testimoniales importantes para la historia de nuestra Nación. Además, el Morro Solar de Chorrillos también posee un valor arqueológico considerable, ya que en sus faldas se ubica el sitio arqueológico Armatambo, asentamiento urbano de la cultura Ichma (900-1460 d.C.) que posteriormente fue ocupado por los Incas (1460-1532 d.C.) como un importante centro administrativo. Constituye además una reserva geológica, que guarda fósiles de los periodos Paleozoico y Cretácico, campo de estudio para la Paleontología.



PERÚ

Ministerio de Cultura

ANEXO  
FICHA TÉCNICA N° 06  
SITIOS HISTÓRICOS DE BATALLA

## ESCENARIO DE LA BATALLA DE SAN PABLO

## UBICACION:

**Distrito:** San Pablo  
**Provincia:** San Pablo  
**Departamento:** Cajamarca

**ÁREA TOTAL:** 8 888. 00 m2  
**PERÍMETRO:** 377.49 ml

## DESCRIPCIÓN:

En el Escenario de la Batalla de San Pablo se emplaza desde el año 1922 un obelisco de piedra, edificado en honor a los héroes de la batalla, el mismo que constituye un hito en el pueblo, circundado por un paisaje natural y cultural de valor. Al norte se encuentra ubicado el Cerro Montón, mientras que al Este se emplaza el cementerio de San Pablo.

## ENTORNO URBANO / PAISAJISTICO :

En San Pablo se enfrentaron el 13 de julio de 1882, 417 soldados peruanos de la Primera División del Ejército del Norte al mando del Coronel Lorenzo Iglesias, contra 600 hombres de los regimientos chilenos "Talca", "Concepción" y "Granaderos a caballo" comandados por el Mayor Luis Saldés. Es importante reconocer la participación de la población de San Pablo, que aún sin armas se desplegó por los cerros aledaños para dar la impresión de un ejército más numeroso. La ciudad de San Pablo guarda en la memoria este episodio bélico como un momento de unión, valentía y decisión en una guerra infausta, así se comprueba en varias de sus calles que tienen el nombre de los caídos en batalla, particularmente del niño héroe Néstor Batanero (1868-1882).

Por el norte delimita con el Cerro Montón y una vía carrozable alterna al poblado de San Pablo. Por el Sur con el camino pavimentado hacia San Pablo y por el Oeste con viviendas de propiedad privada.  
Superficialmente el espacio estratégico es llano y se encuentra cubierto por pasto natural acompañado de un obelisco que fue levantado por el ejército en honor a los caídos en el campo de batalla.

## ANTECEDENTES LEGALES:

Mediante Resolución Directoral Nacional N° 889/INC de fecha 06 de Junio del 2006, el Instituto Nacional de Cultura declara Monumento Histórico integrante del Patrimonio Cultural de la Nación al Escenario de la batalla de San Pablo, ubicado en el distrito y provincia de San Pablo, departamento de Cajamarca, forma parte de dicha Resolución los planos P-1 y P-2, correspondientes al levantamiento topográfico en coordenadas UTM del campo de Batalla, incluye linderos y poligonal del área.

## VALOR CULTURAL:

La Batalla de San Pablo constituye un evento de significativo valor histórico y social. Se le reconoce valor histórico debido a que en el contexto de la conflagración chilena forma parte de una de los pocos eventos bélicos favorables para el Perú. Cada año, la ciudad de San Pablo rememora el heroísmo y la unión de cientos de personajes civiles que ofrendaron sus vidas en beneficio de la patria.



PERÚ

Ministerio de Cultura

ANEXO  
FICHA TÉCNICA N° 7  
SITIOS HISTÓRICOS DE BATALLA

## ESCENARIO DE LA BATALLA DEL ALTO DE LA ALIANZA

## UBICACION:

Distrito: Tacna  
Provincia: Tacna  
Departamento: Tacna

## DESCRIPCIÓN:

En 1979, el gobierno militar presidido por Francisco Morales Bermudez determinó la construcción de un gran conjunto monumental diseñado por el arquitecto tacneño Enrique Vargas Giles. El monumento está situado en la planicie al noreste del cerro Intiorko y comprende una serie de obeliscos que individualmente simbolizan a cada uno de los cuerpos peruanos-bolivianos que estuvieron presentes en la batalla y juntos la unidad con que el ejército luchó, y ocho esculturas de guerreros confeccionados en acero inoxidable. El campo santo posee 700 cruces blancas y una gran cruz de mármol cuyas cruces medianas representan a las unidades de guerra aliadas que combatieron y éstas agrupan a otras cruces menores que representan a los héroes caídos en defensa de la patria. El Museo de Sitio del Alto de la Alianza muestra armas y uniformes de los soldados encontrados en el sitio.

## ANTECEDENTES HISTÓRICOS:

La Batalla del Alto de la Alianza, fue un decisivo episodio de la Guerra del Pacífico o Guerra del Salitre, que enfrentó a Perú y Bolivia contra Chile, entre 1879 y 1883. La batalla tuvo lugar el día 26 de mayo de 1880 y en ella se enfrentaron las fuerzas combinadas de Perú y Bolivia bajo la dirección del Presidente de Bolivia, Gral. Narciso Campero, y las fuerzas chilenas a órdenes del Gral. Manuel Baquedano. Las fuerzas peruanas estuvieron al mando del Contralmirante Lizardo Montero. Participaron también como jefes militares los peruanos Justo Pastor Dávila, Andrés Avelino Cáceres y Cesar Canevaro. Tras la derrota de las fuerzas aliadas que saldó con muy alto número de vidas humanas, las fuerzas bolivianas abandonaron la lucha en el territorio nacional para enfrentar la avanzada chilena sobre su propio territorio, siendo ésta, por tanto, la última ocasión en que las fuerzas aliadas lucharon juntas en la guerra.

## ENTORNO URBANO / PAISAJISTICO :

El entorno del escenario de la Batalla del Alto de la Alianza presenta, en una mayor extensión, terrenos eriazos. Se encuentra a pocos kilómetros de la ciudad de Tacna. En sus inmediaciones se ubican líneas de transmisión que garantizan el suministro de energía eléctrica a la Región de Tacna.

## ANTECEDENTES LEGALES:

Mediante **Resolución Directoral Nacional N° 1663/INC, de fecha 11 de noviembre de 2008**, se declara zona histórica integrante del patrimonio cultural de la Nación al escenario de la Batalla del Alto de la Alianza del distrito de Tacna.

## VALOR CULTURAL:

El escenario de la Batalla del Alto de la Alianza presenta un gran valor histórico debido a que forma parte de un importante episodio en la Guerra del Pacífico, enfrentada por Perú y Bolivia como aliado contra Chile entre 1879 y 1883, en la disputa por el control del salitre. Este espacio cuenta con evidencias y restos que dan cuenta de los sucesos ocurridos en la Batalla, además de representar un espacio para honrar la memoria de todos los valientes que dieron su vida por la patria, convirtiéndose en héroes y símbolo del patriotismo de un pueblo, que conserva su memoria.

