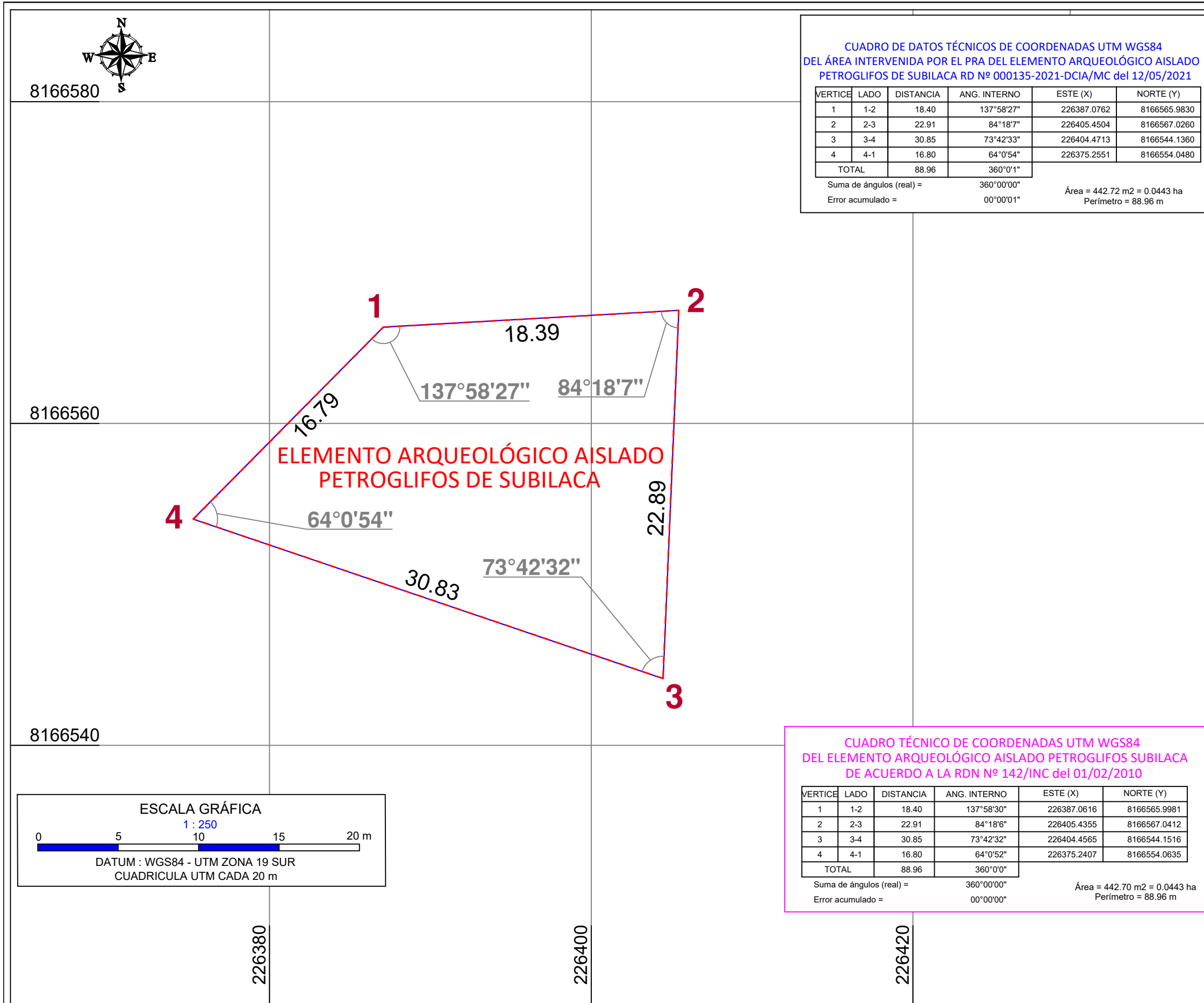


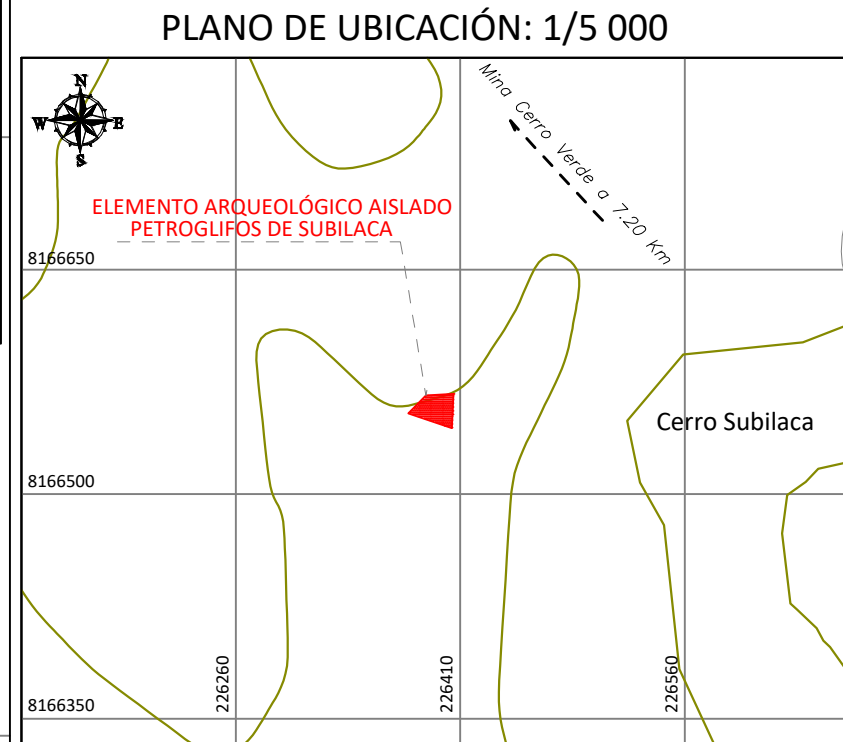
ANEXO



**CUADRO DE DATOS TÉCNICOS DE COORDENADAS UTM WGS84 DEL ÁREA INTERVENIDA POR EL PRA DEL ELEMENTO ARQUEOLÓGICO AISLADO PETROGLIFOS DE SUBLACA RD Nº 000135-2021-DCIA/MC del 12/05/2021**

| VERTICE | LADO | DISTANCIA | ANG. INTERNO | ESTE (X)    | NORTE (Y)    |
|---------|------|-----------|--------------|-------------|--------------|
| 1       | 1-2  | 18.40     | 137°58'27"   | 226387.0762 | 8166565.9830 |
| 2       | 2-3  | 22.91     | 84°18'7"     | 226405.4504 | 8166567.0260 |
| 3       | 3-4  | 30.85     | 73°42'33"    | 226404.4713 | 8166544.1360 |
| 4       | 4-1  | 16.80     | 64°0'54"     | 226375.2551 | 8166554.0480 |
| TOTAL   |      | 88.96     | 360°0'1"     |             |              |

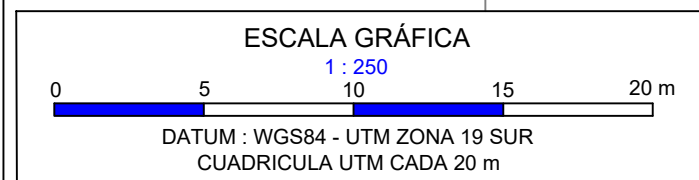
Suma de ángulos (real) = 360°00'00"    Área = 442.72 m<sup>2</sup> = 0.0443 ha  
 Error acumulado = 00°00'01"    Perímetro = 88.96 m



**CUADRO TÉCNICO DE COORDENADAS UTM WGS84 DEL ÁREA DE RETIRO DE CONDICIÓN CULTURAL DEL ELEMENTO ARQUEOLÓGICO AISLADO PETROGLIFOS DE SUBLACA**

| VERTICE | LADO | DISTANCIA | ANG. INTERNO | ESTE (X)    | NORTE (Y)    |
|---------|------|-----------|--------------|-------------|--------------|
| 1       | 1-2  | 18.39     | 137°58'27"   | 226387.0762 | 8166565.9830 |
| 2       | 2-3  | 22.89     | 84°18'7"     | 226405.4348 | 8166567.0251 |
| 3       | 3-4  | 30.83     | 73°42'32"    | 226404.4565 | 8166544.1516 |
| 4       | 4-1  | 16.79     | 64°0'54"     | 226375.2630 | 8166554.0559 |
| TOTAL   |      | 88.90     | 360°0'0"     |             |              |

Suma de ángulos (real) = 360°00'00"    Área = 442.05 m<sup>2</sup> = 0.0442 ha  
 Error acumulado = 00°00'00"    Perímetro = 88.90 m



**CUADRO TÉCNICO DE COORDENADAS UTM WGS84 DEL ELEMENTO ARQUEOLÓGICO AISLADO PETROGLIFOS SUBLACA DE ACUERDO A LA RDN Nº 142/INC del 01/02/2010**

| VERTICE | LADO | DISTANCIA | ANG. INTERNO | ESTE (X)    | NORTE (Y)    |
|---------|------|-----------|--------------|-------------|--------------|
| 1       | 1-2  | 18.40     | 137°58'30"   | 226387.0616 | 8166565.9981 |
| 2       | 2-3  | 22.91     | 84°18'6"     | 226405.4355 | 8166567.0412 |
| 3       | 3-4  | 30.85     | 73°42'32"    | 226404.4565 | 8166544.1516 |
| 4       | 4-1  | 16.80     | 64°0'52"     | 226375.2407 | 8166554.0635 |
| TOTAL   |      | 88.96     | 360°0'0"     |             |              |

Suma de ángulos (real) = 360°00'00"    Área = 442.70 m<sup>2</sup> = 0.0443 ha  
 Error acumulado = 00°00'00"    Perímetro = 88.96 m

**PERÚ**    **Ministerio de Cultura**    Viceministerio de Patrimonio Cultural e Industrias Culturales

Plano Temático: **ÁREA DE RETIRO DE CONDICIÓN CULTURAL DEL ELEMENTO ARQUEOLÓGICO AISLADO PETROGLIFOS DE SUBLACA**

Arq<sup>l</sup> Responsable: **JIMI ESPINOZA ROJAS**

Ing<sup>o</sup> Resp. del Levantamiento Catastral: **CESAR AUGUSTO MAMANI CRUZ**

|   |                                    |            |
|---|------------------------------------|------------|
| Punto de Referencia Arqueológico                  | Área:                              | Perímetro: |
| Este(X): 226 391.1347<br>Norte(Y): 8 166 560.8834 | 442.05 m <sup>2</sup><br>0.0442 ha | 88.90 m    |

|                       |                            |                            |
|-----------------------|----------------------------|----------------------------|
| Dpto: <b>AREQUIPA</b> | Provincia: <b>AREQUIPA</b> | Distrito: <b>YARABAMBA</b> |
|-----------------------|----------------------------|----------------------------|

Proyección: **UTM**    Datum: **WGS 84**    Zona: **19 S**    Escala: **1 / 250**

Fecha de elaboración: **SETIEMBRE - 2021**    Código de Plano: **PS-020-MC\_DGPA-DSFL-2021 WGS84**